

Г. Н. ЧАГИН

**ПЕРМЬ ВЕЛИКАЯ
В ТОПОНИМИЧЕСКИХ
ДОКАЗАТЕЛЬСТВАХ**

ФЕДЕРАЛЬНОЕ АГЕНТСТВО ПО ОБРАЗОВАНИЮ
ГОУВПО «ПЕРМСКИЙ ГОСУДАРСТВЕННЫЙ УНИВЕРСИТЕТ»

Г.Н.ЧАГИН

**ПЕРМЬ ВЕЛИКАЯ
В ТОПОНИМИЧЕСКИХ
ДОКАЗАТЕЛЬСТВАХ**

Издательство Пермского университета
Пермь 2004

ББК 81.2-3 (235.5)

Ч-12

Чагин Г.Н.

Ч-12 Пермь Великая в топонимических доказательствах. – Пермь. Изд-во
Перм. ун-та, 2003. – 100 с.

ISBN 5-8241-0334-8

Исследуется топонимия Чердынского уезда по письменным памятникам XVI-XVII вв. как источнику заселения и освоения Перми Великой.

Современные топонимические материалы, собранные методом обследования определенных территорий, расширяют знания как об исторических и миграционных процессах, происходивших в Северном Прикамье, так и об истории материальной и духовной культуры вообще.

Издание рассчитано на специалистов и широкий круг читателей.

Рецензенты: отдел этнологии русского народа Института этнологии и антропологии имени Н.Н.Миклухо-Маклая Российской Академии наук;
доктор исторических наук, профессор Вологодского государственного педагогического университета А.В.Камкин.

Печатается в соответствии с решением редакционно-издательского совета Пермского университета

ISBN 5-8241-0334-8

© Г.Н.Чагин, 2004

ОГЛАВЛЕНИЕ

Введение	4
Глава I. Топонимия Чердынского уезда в XVI в.	12
Глава II. Топонимия Чердынского уезда в первой половине XVII в.	24
Глава III. Топонимия Чердынского уезда во второй половине XVII в.	44
Заключение	57
Примечания	61
Материалы к словарю географических названий Северного Прикамья	66
Список сокращений	99

Введение

В историческом представлении Пермь Великая – это территория, лежащая на Западном Урале между реками Чусовая и Печора, то есть Северное Прикамье. Так она официально именовалась в письменных памятниках XIV-XVII вв. Центром Перми Великой была Чердынь – город, оставшийся навсегда самым древним на Урале.

Пермь Великая привлекла к себе пристальное внимание исследователей. Давно отмечено значение ее в истории и культуре Урала. Она была одним из важных административных, торговых, культурных центров Урала. Устойчивость быта способствовала сохранению до нашего времени многих черт народного строительного и прикладного искусства, обычаев и говоров.

Велико значение Перми Великой как сокровищницы исторической лексики и географических названий. Немало специальных работ с весьма важными обобщениями посвящено этой теме. Но при этом, мы считаем, не лишним будет еще раз обратиться к топонимии XVI-XVII вв. как к источнику изучения заселения и освоения Северного Прикамья.

* * *

Топонимия (собственные имена географических объектов – поселений, рек, гор, урочищ, оврагов и т.д.) служит важным источником изучения этнической принадлежности и этнических отношений народов, освоения природной среды и хозяйства, языка и культуры населения конкретной местности. Топонимией принято называть фактический материал (совокупность топонимов, топоним – от греческих слов *topos* ‘место’, *onima* ‘имя’), который используется для изучения, а топонимикой – науку о названиях географических объектов, которая является разделом ономастики – языкознания, изучающего любые имена собственные.

К именам географическим обращаются лингвисты, историки, географы. Топонимические исследования невозможно вести без выяснения происхождения и языковой принадлежности географического названия, собственного имени, прозвища. Получение правильного объяснения по этому поводу, так же как и выяснение отражения в наименовании конкретных событий и фактов, является далеко не легким занятием.

Предметом нашего изучения избраны датированные топонимические материалы Чердынского уезда – самого большого по территории и наиболее значимого в истории Перми Великой в XVI-XVII вв. Многие географические названия того времени продолжают жить в наше время, и они нам ценны как памятники истории и культуры. Значение их как исторического источника особенно велико по той причине, что древняя история Северного Прикамья характеризуется разнообразием и сложностью происхождения этносов (народов) и их этнических групп и неоднократностью смен древнего населения. Наравне с топонимией привлекаются данные антропонимии (имена, прозвища, фамилии людей), которые ценны нам потому, что по ним предоставляется

возможность установить происхождение топонимов, а также имена представителей широких народных масс, осваивавших новые земли. Часть таких имен навсегда осталась в названиях поселений, рек, полей и лесных урочищ.

* * *

Прежде чем перейти к конкретному рассмотрению топонимических материалов, необходимо высказать несколько общих соображений, которые помогут яснее увидеть научную значимость топонимии и антропонимии.

Все народы имели и имеют ряд своеобразных особенностей и обычаев в имятворчестве. Каждая эпоха накладывает свой отпечаток на характер тех или иных имен, по которым мы и сможем в какой-то степени восполнить забытые или малоизвестные страницы прошлого. В период возникновения частной собственности на землю появлялись географические названия, произошедшие от фамилий и прозвищ. Исследователи утверждают, что личные имена должны были играть значительную роль в образовании названий географических объектов в период первобытного общества и в последующее время.

Топонимический материал имеет большую историческую ценность, когда он датирован, и отсутствие даты снижает его качество как исторического источника. Точная датировка некоторых географических объектов, в большинстве случаев, совершенно невозможна. Относительно этих терминов приходится ограничиваться датой первого упоминания того или иного объекта в источниках. По поводу названий поселений дело обстоит гораздо лучше. По письменным источникам удается нередко установить приблизительное, а иногда и точное время появления того или иного названия, но при этом, конечно, приходится всегда иметь в виду то, что поселение могло существовать под другим названием и раньше. Например, в Отхожем округе Чердынского уезда был «погост Обва на реке Обве», где, как указано в 1579 г., находилась церковь св. Ильи пророка. При второй же переписи уезда этот погост носит другое название – «погост Ильинский на р. Обве» (по переписи 1623-1624 гг.). Для датировки топонимов Северного Прикамья таким материалом служат писцовые и переписные книги и актовый материал. Карты на этот период отсутствуют, они появляются только в конце XVII в.

Используя данные топонимии для изучения русской колонизации Северного Прикамья, нужно всегда помнить, что миграции названий бывали различных видов. Иногда названия могли быть принесены русскими или другими народами, и в этом случае они являются реальным следом колонизационного движения. В других случаях речь идет о заимствовании слова, и этот заимствованный термин свидетельствует только о культурных влияниях, но ничего не говорит о переселении людей. Колонизационное движение было тоже двух видов: переселение отдельных лиц или небольшой группы людей, что характерно для первого этапа русской колонизации Северного Прикамья (XIV – XV вв.) и массовое передвижение, что тоже характерно для истории Северного Прикамья после вхождения его в 1472 г. в

Русское государство. Для Чердынского уезда такие выводы были сделаны А.Ф. Теплоуховым, который на примерах топонимов и антропонимов, используя принцип этимологии, прослеживает пути заселения края человеком с севера и северо-запада Европейской России. Многие названия рассматриваются А.Ф. Теплоуховым и в этнографическом, и в историко-географическом отношениях¹

При изучении личных имен северных районов Прикамья, как и многих других районов России, нужно помнить, что с принятием христианства имена коренных жителей были изменены. Им насильственно давалось то имя, которое было записано в церковных святцах. Новые имена входили в употребление не сразу и, видимо, человек продолжал жить под двумя именами: то, которое у него было раньше и то, которое он получал при крещении². Применительно к Чердынскому уезду следует помнить, что христианство в нем было принято в 1462 г.³, а первый письменный памятник, содержащий обширную чердынскую топонимию, появляется в 1579 г., через 116 лет, когда христианство пустило относительно прочные корни. В среде местного населения новые христианские имена были трудны для запоминания и часто бытовали в измененном виде. Часть из них в таком измененном виде дошла до наших дней. Например, христианское имя Аквиллина стало звучать как Акулина⁴.

Среди восточно-славянских географических названий сохранились до наших дней такие, которые произошли еще от древнерусских личных имен. Сюда можно отнести названия Радонеж, Житомир, Житобуж, Любонег и т.д. Происхождение некоторых из них засвидетельствовано точными историческими документами. Подобные личные имена были широко распространены среди славян, а у восточных славян, по мнению А.И. Попова, они держались дольше всего среди новгородцев, где дожили в некоторой степени до 70-х гг. XV в.⁵ Кроме полной формы этих имен, часто употреблялась более упрощенная, например: Славята, Вышата, Нежата и другие, откуда пошли названия населенных пунктов, такие как Славятино, Вышило, Гостило. В основном такого рода названия встречаются только на той территории, где жили восточно-славянские племена, и их нет уже в тех землях, которые не входили в состав древнерусского государства⁶

Этот вывод А.И. Попова полностью подтверждается данными топонимии Северного Прикамья. Писцовая книга 1579 г. таких примеров нам не дает. Приведенные выше имена, видимо, широко были распространены среди знатных слоев раннего восточно-славянского и древнерусского общества (князей, бояр). Но в то же время бытовали имена и другого рода, употреблявшиеся, видимо, среди низших и средних слоев общества, которые и зафиксированы в большом количестве писцовыми и переписными книгами XVI – XVII вв. Это, например, Неклюд, Третьяк, Бессон, Нерадец, Ждан, Некрас, Первуша и другие, от которых возникло много географических наименований и фамилий: Бессоновы, Третьяковы, Первушины, Ждановы, Нечасвы. Итак, при изучении личных имен, фамилий и прозвищ мы должны помнить о двух категориях имен – дохристианских и христианских⁷

Очень важными источниками в разрешении многих исторических процессов являются данные микротопонимии (названия мелких географических объектов), которые обладают своими специфическими особенностями, отличающими их от собственно топонимов. В микротопонимии удобней выявить явления, которые в собственно топонимии единичны или не отражены совсем. Микротопонимы часто недолговечны и изменяются с исчезновением поселений, в связи с вырубками, раскорчевками и посадками лесов. Тем не менее, они несут в себе много интересного для истории языка, истории народов, населявших эти места. В них нередко отражаются такие особенности называния и словообразования, каких не встретишь в литературном языке. Такие данные минувшего времени мы получаем из разнообразного письменного материала – писцовых книг, грамот, летописей. Таковы некоторые методические соображения по изучению топонимии в историческом разрезе.

* * *

Источниками для написания работы послужили географические названия, имена, фамилии и прозвища Чердынского уезда, извлеченные из писцовой книги И.И. Яхонтова 1579 г.⁸, писцовой книги М. Кайсарова 1623-1624 гг.⁹, двух переписных книг – П.К. Елизарова 1647 г.¹⁰ и Ф.Ф. Бельского 1678 г.¹¹, межевой книги по Чердынскому уезду 1608 г.¹² и из разнообразного актового материала, хранящегося в рукописном отделе Российской государственной библиотеки, Российском государственном архиве древних актов, Государственном историческом музее (Москва), Санкт-Петербургском Институте истории РАН, Чердынском краеведческом музее им. А.С.Пушкина или опубликованного в XIX – начале XX в. Анализ обширного фактического материала выполнен с использованием справочной литературы, словарей, списков населенных мест XIX-XX вв. Для определения районов, которым была свойственна устойчивость топонимов, использованы карты XVIII-XX вв. по Чердынскому уезду и полевые экспедиционные данные, собранные автором в 1965-2003 гг.

Писцовые книги являются источником изучения многих вопросов исторического и социально-экономического развития Северного Прикамья, а также его административного устройства. В предлагаемой работе используются географические названия и имена для исследования главного вопроса – истории русской колонизации Чердынского уезда. Переписи, как известно, составлялись писцами по особому распоряжению приказов, чтобы знать численность населенных пунктов и населения. Эти данные необходимы были, прежде всего, для обложения населения государственным налогом. Но перечисленные в них поселения и имена крестьян – хозяев дворов – являются для исследователей неоценимыми историческими источниками.

Переписные книги 1647 и 1678 гг. отличаются от писцовых книг 1579 и 1623-1624 гг. тем, что в них писцы записали очень мало микротопонимических сведений, что в некоторой степени снижает их ценность как источника по

топонимическим исследованиям. Развернутое хозяйственное описание в них не дается, писцы ограничились именами, фамилиями и прозвищами людей с указанием возраста детей, что объясняется подготовкой в этот период перехода от подворной переписи к подушной (от подворного обложения налогом к подушному).

Отсутствие микротопонимических сведений в переписных книгах дополняется данными из разнообразного актового материала. Мною использовано в этой работе около 120 грамот различного содержания, составленных в XVI – XVII вв., как в подлинниках, так и в публикациях. Среди актового материала особую ценность представляют так называемые «Расспросные речи крестьян Чердынского уезда» 1667 г., анализ которых включен в текст данной работы.

* * *

Нельзя сказать, что топонимия Чердынского уезда не изучена. Первые попытки дать объяснение происхождения тех или иных географических терминов предпринял на рубеже 60-х – 70-х гг. XVIII в. географ Н.П. Рычков¹³. На специальное изучение топонимии Чердынского края обратил внимание в начале XIX в. историк-археолог В.Н. Берх: «Сей же путешественник мог бы так же заняться пермским языком, заслуживающим внимание. Один из приятелей моих, упражнявшийся в оном несколько времени, уверял меня... что начиная от Невы многие реки, особенно в северных губерниях, имеют окончание на ва, слово пермяцкое означает воду... Кроме того... большая часть рек, протекающих в Чердынском уезде, оканчиваются на ва, как например, Колва, Косьва, Яйва и прочие; заметил я еще, что весьма многие селения имеют однозвучные наименования: Вильгорт, Камгорт, Искор, Редикор и т.д.»¹⁴. Другие авторы В.Н. Латкин¹⁵, Н.С. Попов¹⁶, П.И. Кротов¹⁷, Н.П. Белдыцкий¹⁸, Х. Мозель¹⁹ и др., которые приезжали в Чердынский уезд в XIX – начале XX в. по специальным заданиям, также не могли обойти вниманием местную географическую терминологию. Их наблюдения ценны фактическим материалом.

Из всех исследователей XIX – начала XX в. заметный след в изучении топонимии оставил географ И.Я. Кривошеков, в работах которого объясняется происхождение многих названий²¹. Большую часть «Словаря географическо-статистического Чердынского уезда», опубликованного И.Я. Кривошековым в 1914 г., занимает раздел, в котором дано описание каждого населенного пункта уезда. Автор приводит сведения об этнической принадлежности жителей в поселениях – русских, коми-пермяках, манси, по возможности устанавливает происхождение названий сел, деревень, урочищ, полей, починков, но общего вывода по расшифровке названий он не дает. Заслугой И.Я. Кривошекова является также и то, что в его публикациях приводится список населенных мест, где были найдены археологические вещи. Словарь И.Я. Кривошекова может служить хорошим пособием для историко-этнографических и

экономических исследований по Северному Прикамью, а также для уточнения названий уже исчезнувших населенных пунктов.

Происхождение названий Чердынского уезда затронуто в работах А.А. Дмитриева, хотя его больше интересовало историческое описание поселений²². Интересовались географической терминологией А.М. Луканин²³ и В.Е. Бакон²⁴. В.Е. Бакон проследил заселение края человеком не по топонимическим данным, а по степени эксплуатации лесных массивов по берегам рек Чердынского уезда. Объяснение названий мы встречаем в трудах историков, этнографов, краеведов В.Н. Шипонко²⁵, Н.К. Чупина²⁶, Н.А. Рогова²⁷, И.Н. Смирнова²⁸, А. Крупенина²⁹, К.О. Тиандера³⁰. Данные этих работ важны для сопоставления с выводами, полученными другими исследователями.

В 1920-е гг. более подробно занимался изучением топонимии Чердынского уезда А.Ф. Теплоухов³¹. Каждая работа А.Ф. Теплоухова основана на разнообразном фактическом материале – топонимическом и антропонимическом, что придает им несомненную научную ценность. В то же время автор на выборочных материалах, часто подгоняя их под свои теории, пытается проследить довольно сложные вопросы миграции населения в пределах Северного Прикамья, что приводит к переоценке роли угорских народов (предков манси, хантов) в этнической истории, а также к неверному выводу о появлении коми-пермяков на верхней Каме только к XVI – XVII вв.

В лингвистическом плане топонимия Чердынского уезда исследовалась в работах В.И. Лыткина³², А.К. Матвеева³³, Б.А. Серебренникова³⁴, Ф.Л. Скитовой³⁵ и др. Среди пермских исследователей, без сомнения, самый значительный вклад в чердынскую топонимию внесли А.С. Кривощекова-Гантман³⁶ и Е.Н. Полякова³⁷, последовательно придерживавшиеся в своих изысканиях комплексного историко-лингвистического подхода. В своих трудах они многие вопросы разработали очень основательно и что особенно важно – с учетом этнической истории Северного Прикамья. А.С. Кривощекова-Гантман в большей степени изучала коми-пермяцкую топонимию и антропонимию, а Е.Н. Полякова – русскую.

Топонимия Чердынского уезда оказалась в поле зрения археолога В.А. Оборина. Это была сознательная позиция привлечения топонимов для изучения заселения и освоения русскими Урала в XVI-XVII вв.³⁸

Важным для исследования топонимии являются многочисленные краеведческие заметки в сборниках, газетах и журналах. Но данные этих работ не всегда научно обоснованы, особенно перевод названий. Здесь полезными окажутся только описания населенных мест, рек, гор в историко-географическом плане. Поэтому к этим заметкам мы должны подходить критически.

Литература, в которой рассматриваются топонимические данные Чердынского уезда, сравнительно большая, но она не дает полного анализа хотя бы по определенному периоду истории.

* * *

Выбор Чердынского уезда для изучения объясняется тем, что развитие его топонимической системы протекало в русле тех этнокультурных и лингвистических процессов, которые были свойственны древней и новой истории Урала. Чердынский уезд первым на Урале заселялся русскими людьми, он долго служил источником освоения других районов Урала и Западной Сибири. Часть его русского старожильческого населения влилась в XVIII в. в ряды работных людей горнозаводской промышленности.

На территории Чердынского уезда происходила смена языков, народов и поэтому в географическую терминологию вошли слова как из языков, о которых науке ничего не известно, так и из финно-угорских, тюркских и славянских, прежде всего русского, языков, о которых имеется весьма отчетливое представление. Особенно интересным в лингвистическом и историческом плане является процесс взаимодействия коми-пермяцкой, мансийской и русской топонимии, ибо исторические судьбы народов – коми-пермяков, манси, русских, носителей топонимии, оказались в Северном Прикамье тесно связанными. Сохранности древней топонимии способствовал мирный характер взаимодействия народов, и естественное включение какой-то части одного народа в состав другого.

Признание топонимии ценнейшим историческим и лингвистическим источником, способность ее прояснить историю этнических отношений народов, хозяйственное и культурное освоение территории позволили поставить ряд исследовательских задач:

- 1) проследить по топонимическим данным историю заселения и освоения Чердынского уезда;
- 2) выявить районы расселения русских в Чердынском уезде в разные исторические периоды;
- 3) определить степень освоения новых территорий в свете этнического взаимодействия народов и использования природной среды;
- 4) установить последовательность трансформаций названий поселений.

* * *

Работа состоит из трех глав, введения, заключения и приложения.

Первая глава построена на анализе самого древнего (из дошедшего до нас) перечня названий поселений и имен жителей Чердынского уезда, представленного в писцовой книге 1579 г., а также сведений актового материала XVI в. Данные этих памятников отражают процесс освоения Чердынского уезда во второй период русской колонизации Урала. В данной работе первый период колонизации не исследуется, так как топонимические данные, полученные из летописей XV – начала XVI в., очень малы и единичны, в них даны только названия крупных объектов (Чердынь, Покча, Искор, Урос, Анфалов городок) и рек (Кама, Колва).

Вторая глава построена на анализе данных писцовой книги 1623-1624 гг., переписной книги 1647 г., межевой книги 1608 г. и на более обширных данных актовых источников первой половины XVII в., чем в первой главе.

В третьей главе, построенной на анализе переписи Чердынского уезда 1678 г. и разновременных актовых памятников, раскрываются исторические процессы колонизации Северного Прикамья во второй половине XVII в. Здесь же рассмотрен вопрос об устойчивости топонимов.

Введение включает в себя краткий историографический раздел и характеристику источников, а в заключении даны общие выводы по истории заселения и освоения Чердынского уезда в XVI-XVII вв., полученные на основе топонимических разысканий.

В приложении приводится географическая терминология Северного Прикамья, которая собиралась в 1965-2003 гг. путем записи со слов местных жителей. В составе ее много коми-пермяцких и русских слов. Назначение приложения – показать специфику современной топонимии, отражение в ней архаической лексики, истории и природной среды Северного Прикамья. Материалы приложения можно успешно использовать как самостоятельный топонимический источник. Но главная цель приложения – пробудить интерес к сбору и изучению исчезающей топонимии, в итоге – к составлению словаря географических названий Северного Прикамья.

Глава I

Топонимия Чердынского уезда в XVI в.

Источником для изучения топонимии Чердынского уезда XVI в. послужили писцовая книга И.И. Яхонтова 1579 г.¹ и актовый материал², изученные по рукописным собраниям. Топонимический материал дает возможность проследить процесс заселения и освоения Северного Прикамья в XVI в., а также некоторые другие вопросы его развития.

Чердынский уезд занимал в XVI в. большую территорию Северного Прикамья, площадь его была равна приблизительно 70 тыс. кв. км и простиралась с севера на юг от р. Печоры до впадения в Каму р. Обвы, исключая побережья Камы от р. Боровой на севере до р. Чусовой на юге, где располагались Соликамский (Усолье-Камский) уезд и вотчина Строгановых. Северо-восточная часть уезда гористая, здесь расположены отроги Уральских гор, а юго-западная и западная – равнинная. Основными реками Чердынского уезда являлись Кама, Вишера, Колва, Коса, Обва, Иньва. Благодаря созданной природой густой речной сети, человек смог далеко проникнуть в отдаленный северо-восточный край Русского государства, каким в то время являлся Чердынский уезд.

Археологический материал, а также летописные данные позволяют отметить, что через Чердынские земли с давних пор шли миграционные пути из Европейской части Русского государства в Зауралье. Древний торговый путь проходил из Москвы через Ярославль, Тотьму, Устюг Великий (он был основан ростовским князем Константином Всеволодовичем в 1207 г. специально как опорный пункт в колонизации северо-восточных земель), Лальск и далее через Кайгородок, Соликамск, Чердынь, Уральские горы (по р. Вишере) в Лозьвинский городок. Эта дорога была единственной в Сибирь, так как южнее Верхнего Прикамья до середины XVI в. находились два ханства – Казанского и Астраханского, что затрудняло прохождению здесь миграционных путей.

В конце XVI в. прошла новая дорога в Сибирь из г. Соликамска (Усолье Камское), то есть южнее г. Чердыни. «По указу царя Федора Ивановича велено проводить прямую дорогу от Соли Камской до Верхотурья, прежняя была окольная от Соли Камской, мимо г. Чердыни, вверх по Вишере-реке, да через Камень (Урал) в Лозьву-реку, Лозвою вниз в Тавду, да Тавдою вниз до Тобола-реки, а Тоболом вверх до устья Туры-реки, а Турою вверх до Тюмени. Тою дорогою хаживала денежная и соболиная казна и хлебные припасы, по смете 2000 верст. Проведал дорогу верх-усолец (то есть уроженец д. Верх-Усолка. Г Ч.) крестьянин Артюшка Бабинов. И стало от Соликамска до Верхотурья только 250 верст. За сию службу пожаловал царь Федор Иванович Бабинова грамотою безданною и безошплинною»³

Бабиновская дорога к 1597 г. была приспособлена для езды гужом. Она прошла через Соликамск, и это обстоятельство способствовало более активному освоению Соликамского уезда. И.И. Яхонтов провел перепись

населения Чердынского уезда в 1579 г., то есть накануне изменения торгового пути, и поэтому ее данные отражают процесс заселения и освоения Чердынского уезда в пору прохождения через него важнейшего транзитного торгового пути.

Чердынский уезд в 1579 г. состоял из 4 территориальных единиц: Окологородного, Верхнего, Нижнего станов и Отхожего округа (рис. 1)⁴. Рассмотрим по выявленным топонимам степень освоения края русским населением в XVI в.

Центральную часть уезда занимал Окологородный стан, земли которого располагались около г. Чердыни (поэтому он так и назывался). В этом стане выявлено по писцовой книге 1579 г. 40 топонимов. В царской грамоте 1580 г. по поводу неприкосновенности владений Иоанно-Богословского монастыря обнаружено еще 8 топонимов, которые не упомянуты в писцовой книге 1579 г. Это названия двух озёр, двух речек, по одному названию курьи и луга, два названия сенокосных угодий. Все они упоминаются в связи с описанием земельных владений монастыря. Всего в Окологородном стане зафиксировано по следующим категориям такое количество названий: городов – 1, погостов – 2, деревень – 13, починков – 8, гидронимов – 18 (13 речек и 5 озёр), урочищ – 5. В стане проживало 613 человек мужского пола, из них в г. Чердыни 326 чел. Все эти данные позволяют отметить, что земли около г. Чердыни были освоены неплохо, правда, при этом не следует забывать, что этот стан имел небольшую площадь и занимал центральную часть уезда.

Пользуясь различными словарями, справочниками, данными специальных работ по топонимике, нам удалось разделить все топонимы на два вида: местные и русские⁵. Местные географические названия связаны по происхождению с пермскими языками (главным образом, с языком коми, хотя есть и древнепермские пласты) и в верховьях р. Вишеры прослеживаются мансийские и древнеугорские топонимические пласты⁶. Это объясняется тем, что основную часть населения Чедынского уезда до русской колонизации составляли коми-пермяки, а по верхнему течению р. Вишеры жили только манси.

По мере проникновения русских, а оно началось, как доказывавыв археологические данные, не позднее XII в., происходила не только ассимиляция местного населения. Наблюдалась смена названий поселений и географических объектов, и одновременно появлялись исключительно русские названия. Такое деление (на местные и русские) проведено нами не всегда точно, так как выяснение этимологии (происхождения и истории) некоторых топонимов весьма затруднительно и для этого требуется тщательное лингвистическое исследование.

Сразу при рассмотрении топонимов мы замечаем, что все крупные населенные пункты (Чердынь, Покча, Гайны, Искор, Урос и др.) и реки (Кама, Вишера, Язва, Пильва, Тимпор, Колва и др.) носят местные названия. Порусски названы, в основном, мелкие объекты, которые, видимо, к моменту прихода русских были безымянными или имели неустойчивые названия.

Памятники родановской культуры (рождественский этап XII-XV в.) и поселения Чердынского уезда с русскими названиями 1579г.

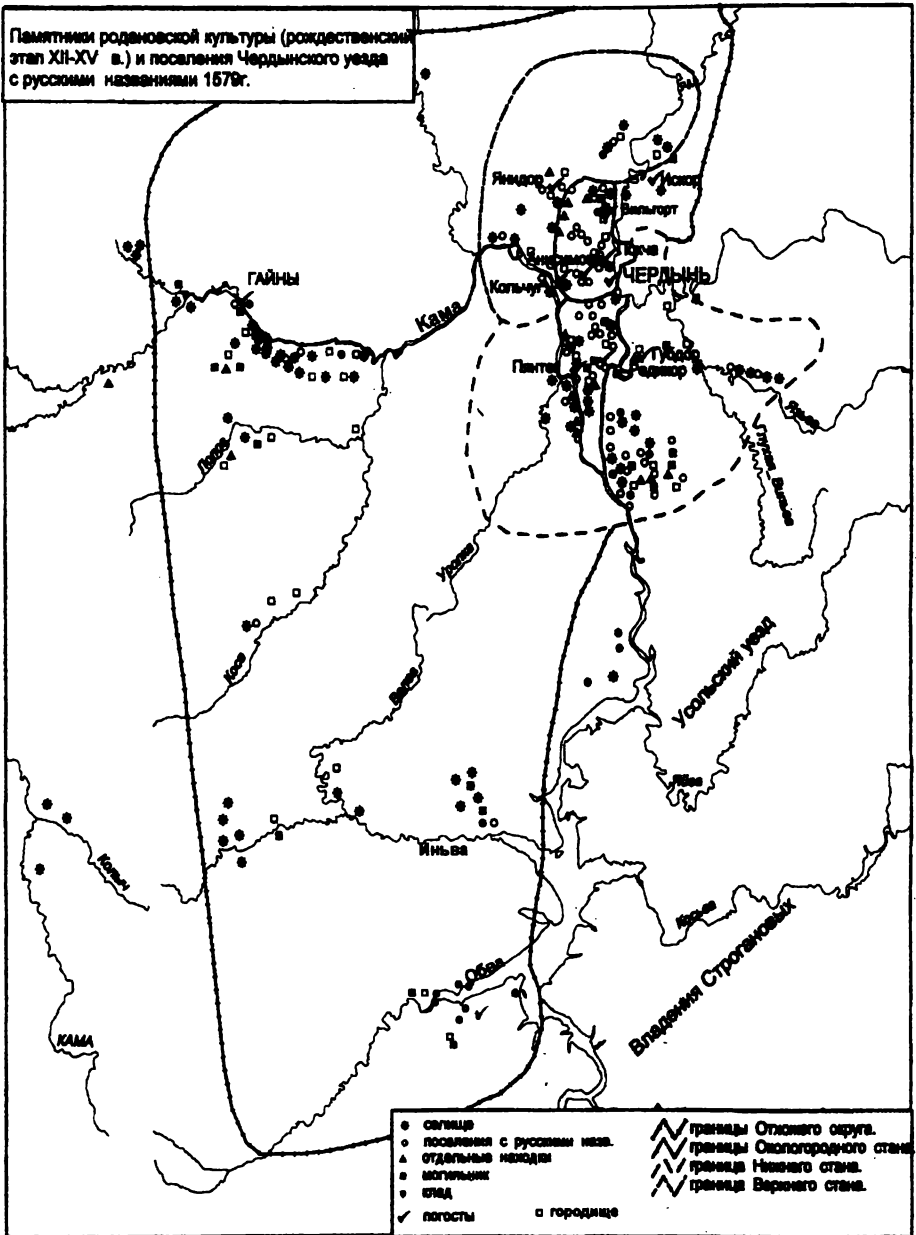


Рис. 1

В Окологородном стане из 48 топонимов 28 имеют местное происхождение и 20 – русское. Русские топонимы – это деревни Захарово, Хлебово, Блиново, Пономарихина-Впивкина и др.; починки Сафонов, Гарь, Никонов, Крансоперов, Запольский; Данилов луг, Курья Глубокая и др. Большинство русских топонимов группируются поодаль от г.Чердыни и погостов.

На северо-запад от Окологородного стана располагался Верхний стан, на территории которого находилось 4 погоста – Вильгорт, Искор, Янидор, Кулчуг. Здесь насчитывалось 77 топонимов, из которых 53 местного происхождения и 24 – русского. Самым северным поселением являлась деревушка Нырбка, а дальше вверх по р.Колва упомянуты только сенокосные угодья жителей погоста Искор. На север от Нырбки зафиксированы гидронимы Гадья, Сусай (по р. Колве) и Унья (на р. Печоре), которые располагались уже за пределами Верхнего стана. Всего из 15 топонимов погоста Искор только два русского происхождения, из 17 топонимов погоста Вильгорт 8 топонимов русских, из 22 топонимов погоста Янидор 8 русских и из 14 топонимов погоста Кулчуг 4 русских. На основе этих данных видно, что русских топонимов больше встречается на той территории рассматриваемых погостов, которая располагается ближе к Окологородному стану. Так, в наиболее удаленном от Окологородного стана погосте Искор только 2 русских топонима из 15, а в погосте Вильгорт – самом близком к г. Чердыни – 8 из 17. В Верхнем стане проживало 435 человек мужского пола.

Южнее Окологородного стана располагался Нижний стан, границы которого проходили по р.Боровая (левый приток р.Камы) на юге, по верховьям р. Язьва (левый приток р.Вишеры) на востоке. Западная часть Нижнего стана захватывала земли по р.Кама. В этом стане было зафиксировано в 1579 г. 67 топонимов, из которых 40 местных и 27 русских. В стане имелось три погоста: Губдор, Редикор, Пянтег. Все они находились к югу и юго-западу от Окологородного стана, по берегам рек Камы и Вишеры. Здесь встречаются такие названия деревень, как Нестерова, Верхняя Боровая, Толстик, Тушино, Кондратьева, Исаково (все они русские) и русские гидронимы: Боровая, Долгое озеро, Тимофеево озеро, русские названия починков: Орефин, Косолапов, Сергиев, Тимофеев, Нечаев, Папков-Останин.

Появление в этих районах в большом количестве починков с русскими названиями говорит о том, что здесь русского населения селилось больше, чем в других станах уезда. Починки располагались вдали от сравнительно крупных поселений. Оба эти примера свидетельствуют не только о значительном освоении данного района русскими, не только доказывают, что русские останавливались на землях, заселенных коренными жителями края, но и позволяют сделать вывод о том, что начинается освоение новых земель, но пока еще не слишком удаленных от обжитых мест. В других же станах в XVI в. этого еще не наблюдалось. Всего в Нижнем стане было 370 дворов и насчитывалось 420 человек мужского пола.

Земли, расположенные вокруг Окологородного, Верхнего и Нижнего станов, объединялись в Отхожий округ. Заметим при этом, что он назывался не станом, как другие территориальные единицы Чердынского уезда, а округом. В него входили земли по берегам реки Иньвы, Обвы, Косы и верхней Камы от впадения в нее р. Южной Кельтмы на востоке до р. Порыща на западе. В наше время эта территория полностью входит в Коми-Пермяцкий автономный округ.

В Окологородном стане выявлено 65 топонимов, из них русских топонимов только 11. Это деревни Нестерово, Данилово, Земская, Кривая Наволока, Федорово, Романово, Туманское; гидронимы: Усолка, Черленное озеро и др. Все они располагались по берегам р. Камы, р. Косы и р. Обвы.

В целом земли Отхожего округа были освоены хуже других районов Чердынского уезда. На его обширной территории проживало 232 человека мужского пола. Здесь было 2 погоста – Гайны и Обва, 20 деревень и 3 починка.

Итак, всего в Чердынском уезде выявлено по письменным источникам XVI в. 301 топоним, из них русских – 82, что составляет около 28 %.

Данные письменных источников позволяют выделить и районы интенсивного заселения русским населением Чердынского уезда в XVI в. Значительная часть населения проживала по берегам Камы, нижней части течения р. Вишеры, нижней и средней Колвы, Косы, правого притока р. Камы – Уролки и левого притока Камы – р. Боровой. В Отхожем округе плотно заселялись земли по р. Иньва и р. Обва (в нижней части течения) и около погоста Гайны.

Для более наглядного представления о расселении русских в Чердынском уезде в XVI в. составлена карта, в которой объединены два существенных показателя: памятники рождественского этапа родановской культуры (XII – XV вв.) предков коми-пермяков и географические названия русского происхождения, извлеченные из писцовой книги 1579 г. (рис. 1)⁷.

Путем сопоставления археологических и топонимических данных выявлены следующие основные районы, освоенные русскими поселенцами в Северном Прикамье: территория между нижним течением р. Вишеры и р. Камы (Нижний стан, погост Редикор, Пянтег), бассейн р. Мошевицы и р. Боровой (погост Губдор, Нижний стан).

Все починки в вышеперечисленных районах расположены вдали от деревень, и их здесь в несколько раз больше, чем в других районах уезда. Сравнительно много поселений с русскими названиями возникло в Окологородном стане – к западу от г. Чердыни, в погосте Анисимово. В Верхнем стане ряд таких починков возник только вблизи погостов Янидор и Вильгорт. Из всего этого следует сказать, что названные районы Чердынского уезда были наиболее интенсивно заселены русскими крестьянами. В Отхожем округе такая концентрация русских поселений не наблюдается. Населенные пункты, в большинстве своем имеющие местные названия, разбросаны друг от друга на значительном удалении. Важно отметить то, что в большинстве случаев русские поселения возникают в тех же местах, где имелись древние местные поселения.

друга на значительном удалении. Важно отметить то, что в большинстве случаев русские поселения возникают в тех же местах, где имелись древние местные поселения.

Перейдем к рассмотрению некоторых вопросов русской колонизации Чердынского уезда с привлечением данных антропонимии.

Географические названия и личные имена

Между географическими названиями и личными именами существует тесная связь, даже, в какой-то степени, больше, чем связь просто с нарицательными именами. Наибольшее количество топонимов происходит от личных имен первых поселенцев – основателей или владельцев. Этот обычай, как уже указывалось, восходит к глубокой древности. Общеизвестно, и можно привести много названий, в которых отражены имена исторических деятелей. И имена первых поселенцев тоже являются историческими, так как русские крестьяне осваивали этот край и были основными историческими деятелями того периода. Все такие примеры еще раз подтверждают положение о том, что историю творят народные массы.

Большое количество названий, особенно деревень, починков, сенокосных угодий, лесных урочищ, восходит к именам, фамилиям и прозвищам людей, о которых мы почти ничего не знаем. Исторические документы донесли до нас лишь скупые упоминания об их именах. Писцовая книга 1579 г. зарегистрировала такие названия населенных пунктов, где проживали люди с одноименными фамилиями, прозвищами и именами. Приведем такие примеры:

Окологородный стан

1. д. Захарово (Митя да Панко Захаровы).
2. поч. Сафонов (Крячко Сафонов).
3. д. Вискуново (Иванко Вискунов).
4. д. Гилева (Пашко Гилев).
5. поч. Красноперов (Якимко Крансноперов).
6. поч. Васильев (Васка Никулин).

Верхний стан

- 7 д. Корнино-Ведрово (Михалко да Гришка Корнины, Екимко Корнин).

Нижний стан

8. поч. Орефин (Орефка Иванов, Пармен Орефин).
9. поч. Олешкино (Алешка Григорьев).
10. поч. Тимофеев (Тимошка Леонтьев).
11. поч. Нечаев (Нечайко Яковлев).
12. поч. Возеров (Сенка Возеров да племянник его Мурза).
13. поч. Аристов (Сенка Аристов).
14. д. Могильникова (Яков Могильников).
15. поч. Чижовский (Ивапко Чижов).
16. д. Кондратьева (Андрюшка Кондратьев).

Отхожий округ

- 17. д. Нестерово (Лунешко Нестеров).
- 18. поч. Чазев (Гришка да Петрушка Чазевы).
- 19. д. Федорово (Сенка Федоров, Данко Федеров, Левка Федоров, Гришка Федоров, Мишка Федоров).
- 20. д. Романово (Мишка Романов).
- 21. д. Булатово (Сенка Булатов)⁸

Итак, из 138 населенных пунктов, существовавших в 1579 г., 21 носит название по именам или фамилиям жителей. Кроме этого, перепись 1579 г. сообщает еще целый ряд названий, произошедший от личных имен, но не упоминает в этих населенных пунктах жителей с именем, совпадающим с названием поселения. Можно предположить, что первопоселенец мог к этому времени переселиться в другое место, а возможно и умереть. При оформлении имени и названия объекта возможно и обратное явление. Нередко, как пишут топонимисты, возникали имена, прозвища и фамилии на основе географических названий.

Имена и фамилии, говорящие о переселении людей

Некоторые русские имена в писцовой книге 1579 г. без особой научной расшифровки указывают на местность, откуда люди переселились в данный населенный пункт, и тех, кто являлся первопоселенцем. Об этом говорят следующие антропонимы:

1. Николко Усолкин (погост Онисимово).
2. Проезжой Тимофей (погост Онисимово).
3. Лобанко Приходец (д. Вотцкая).
4. Ивашко Чусовитин (погост Искор).
5. Сидорко Обвинец (д. Озга Большая).
6. Нечайко Приходец (д. Лекмортово).
7. Афонка Приходец (поч. Некрасов).
8. Васко Верхокамец (поч. Гарь, погост Губдор).
9. Калинко да Иванко Приходпы (поч. Гарь, погост Губдор).
10. Иванко Новоселов (д. Остяцкое).
11. Демко Уфимец (д. Нижняя Коса).
12. Ивацко Вятко (погост Пянтег).
13. Микитко Литвинов да Фомка Приходец (д. Романово).
14. Нечайко Янидорец (погост Обва).
15. Вятко Кондратьев (погост Обва)⁹.

Названные имена были картографированы (рис. 2)¹⁰. Правда, этих данных оказалось немного, чтобы сделать кое-какие выводы о переселении людей

внутри уезда во второй половине XVI в. И все-таки абсолютное большинство их наблюдается на севере уезда – в Окологородном, Нижнем и Верхнем станах.

Имена и фамилии, в которых отразился характер занятости жителей

Важным источником для изучения хозяйственной жизни населения Чердынского уезда служат имена, фамилии и прозвища людей. Эта категория антропонимических данных наиболее значительная как по содержанию, так и по количественному составу. Перед тем, как анализировать такие имена, мы сначала выделим их из огромной массы имен. Причем часть из них уже почти без всякой дополнительной расшифровки показывает особенности хозяйственной деятельности населения.

Окологородный стан

1. Город Чердынь: а) имена, которые говорят о развитии мелких кустарных, ремесленных промыслов: Якушко Кузнец, Данилко Кожевник, Лукьянко Плотник, Иванко Кузнец, Исачко Горшечник, Окиня Копельник, Левка Сапожник, Кузнец Юшко Зиновьев, Данилко Плотник, Исачко Кузнец, Данилко Кузнец, Абросимко Кожевник, Нагай Копельник, Серебреник, Гаврилко Кузнец, Васюк Токарь, Костя Плотник, Тренка Кожевник, Иванко Смольник; б) о рыболовстве: Романко Рыболов, Михалко Рыболов, Ромка Рыболов, Иванко Рыболов, Истомко Рыболов; в) о ткачестве, изготовлении одежды, обуви: Харко Портной, Швец Иванко Бабапкин, имена типа Кожевник; ряд имен указывает на наличие изготовления бытовых предметов.

2. д. Кушпелево: Митка Хомутник,

3. д. Хлебовка: Данилко Плотник¹¹.

Верхний стан

4. погост Вильгорт: Тренка Плотников, Юшко Ведерник.

5. д. Шайтанова: Сенка Коробейник.

6. д. Лызово: Иванко Ведерник.

7. погост Янидор: Сенка да Андрюшка Дресвины.

8. д. Озга Меньшая: Истомка Плотник.

9. погост Кулчуг: Нечайко Серебряник.

10. д. Долда: Панко Гончара¹².

Нижний стан

11. погост Губдор: Степанко Плотник.

12. д. Лимеж: Галя Рыбник.

13. погост Редикор: Сенка Коновал.

14. д. Сартакова: Яков Могильников Половник.

15. поч. Теплово: Харя Ладейщиков¹³.

Отхожий округ

16. погост Обва: Петров да сын его Кузнец¹⁴

Распространение в Чердынском уезде имен и прозвищ, указывающих о переселении людей (по данным 1579 г.)

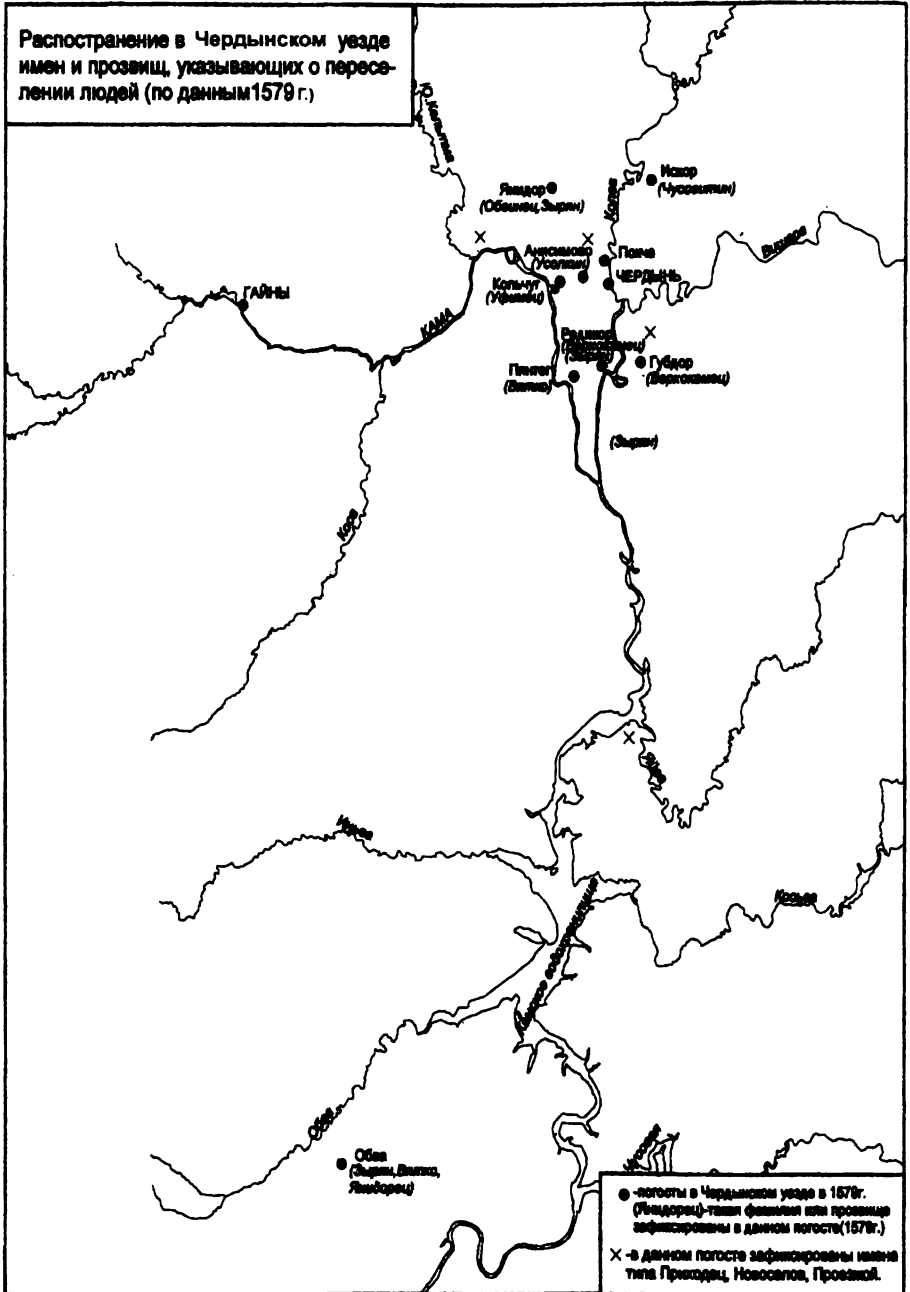


Рис. 2

Из перечисленных имен видим, что в них отразилась хозяйственная деятельность человека, занятость его в производительном труде общества. По ним в какой-то степени мы сможем выявить наличие развития определенных ремесел и промыслов.

Преобладали имена типа Кузнец, затем идут имена типа Рыболов. Имена и прозвища Плотник, Плотников говорят о том, что часть жителей выполняли плотницкую работу в деревне.

В Чердынском уезде существовали и мелкие крестьянские промыслы: гончарное дело (на что указывают такие имена, как Горшечник, Горшков, Гончара), ткачество, изготовление одежды, обуви (Харко Портной, Швец, Иванко Шубник, Иванко Кокошник, Левка Сапожник), производство деревянной и железной посуды (Ведерник, Коргытник), кузнечное дело (Якушко Кузнец, Иванко Кузнец, Исачко Кузнец, Дениско Кузнец), обработка кож (Кожевник, Сапожник). Ряд имен указывает на ремесло по переработке пищевых продуктов: Масленик, Мясник, Пивовар. А имена Хомутин, Серебряник, Жерновик, Дресвин, Смольник, Ладейщиков, Коновалов сообщают об определенных занятиях человека.

Если рассматривать распространенность вышеперечисленных имен по населенным пунктам, то видно, что больше всего их встречается в г. Чердыни, особенно тех фамилий, которые свидетельствуют о развитии ремесла и рыболовства, а именно, Кожевник, Кузнец встречаются только в г. Чердыни. Если же рассматривать распространенность этих имен среди категорий крестьян, то тут наблюдается такая особенность: в г. Чердыни ремеслом занимались как пашенные, так и беспашенные крестьяне, но все же больше таких имен среди беспашенных крестьян. В таких населенных пунктах, как Губдор, Вильгорт, Янидор, Бигичи имена, прозвища данного характера встречаются только среди беспашенных крестьян. В погостах Покча, Искор, Пянтег, Гайны, д. Язьва, где крестьяне подразделялись также по категориям, прозвища ремесленников вообще не распространены. Следует обратить внимание и на такое прозвище, как Половник, Полушкин (д. Чолыб, д. Могильниково, д. Сартакова), которые нам указывают на характер зависимости определенного лица. Половник это крестьянин, обрабатывающий землю при условии отдачи половины урожая. Иногда зажиточные крестьяне имели таких половников, которые отдавали им половину выращенного хлеба, работая на земле, полученной от владельца.

Географические названия и имена, запечатлевшие внешние особенности ландшафта, флоры и фауны

Выявление таких топонимов и антропонимов очень важно, так как это в какой-то степени помогает восполнить пробел в изучении тех природных условий края, в которых жил человек, а вместе с этим такие названия помогут выявить характер отношения человека к природе.

Названия, отражающие признаки окружающего рельефа, водных бассейнов, характер грунта и другие черты неорганической природы, особенно важны для исторической географии и геологии. Мог исчезнуть предмет, вызвавший к жизни названия, мог измениться рельеф, но наименование места сохранилось, и оно способно рассказать многое о ландшафте прошлого. В документах встречаются такие имена, как речка Глубокая, Черная, озеро Черное¹⁵, Курья Глубокая, Данилов луг¹⁶ и др. В отчетливой связи с «лесными» географическими названиями стоят и такие, в которых нашли отражение близость, окружение и даже исчезновение леса: Поляны, Лужки, Гарь и др. На урочищах с такими названиями когда-то, видимо, вырубался лес, и создавалась папшня.

В формировании местной и русской топонимии значительную роль сыграли названия по характеру растительности и животного мира. Об этом говорят следующие имена:

1. Ерш Ивакин (г. Чердынь).
2. Иванко Жаворонок (г. Чердынь).
3. Федко Петух (погост Искор).
4. Васка Ежов (погост Янидор).
5. Барсук Михайлов (д. Лимеж).
6. Трех Черемхин (г. Чердынь)¹⁷.

Кроме этого, в переписи Чердынского уезда 1579 г. имеются такие имена и названия коми-пермяцкого происхождения, которые в переводе на русский язык означают животных, птиц: Тарко (тетерев), Ширка (мышка), Рака (ворона), д. Мошево, р. Мошевица (*мош* – пчела), р. Низьва (*низ* – соболь), д. Ручиб (*руч* – лиса) и др.¹⁸

Географические названия и фамилии, связанные с родовыми и племенными именами (этнонимы)

Топонимические пласты, восходящие к наименованию племен и народов, живших на территории Чердынского уезда, восходят к очень древним временам. Местные названия, происходящие от племенных имен, обычно появляются в районах соприкосновения двух или нескольких племен или народов, то есть там, где возникала необходимость отделить селения одного племени от другого, или выделить приезжего человека из другого племени. Поэтому изучение границ распространения таких географических названий, имен и прозвищ может служить ценным источником (иногда единственным) для установления территории расселения древних племен и выявления связей этих территорий (рассматривая перенос названий и имен).

Наблюдение над распределением географических названий и имен, восходящих к одному и тому же этническому имени, позволяют иногда установить направления расселения древних племен. Следует оговориться, что

иногда такой перенос названий не всегда вызван именно переселением людей, а может быть он «перешел» в процессе культурных и торговых связей. Так же как и в предыдущих разделах главы, выявим все характерные имена и географические названия с этнотопонимической окраской:

1. р. Чудовка (Окологородный стан).
2. д. Остяцкое (Нижний стан).
3. д. Чувашево (Нижний стан).
4. Меркушко да Максимко Черемисиновы (г. Чердынь).
5. Сенка Зырян (д. Вотцкая).
6. Ивашко Югрин (погост Анисимово).
7. Юшко Зырян (погост Вильгорт).
8. Никитка Зырян (погост Янидор).
9. Панко Зырян (д. Вильва).
10. Лучко Пермин (д. Чюгор).
11. Михалко Югрин (погост Редикор).
12. Андрюшка Зырян (д. Исаков).
13. Ивашко Чудов (д. Нестерово).
14. Тренка Зырян (погост Обва).
15. Пермь Великая²⁰.

Уже по вышеперечисленным примерам наблюдаем значительное число топонимов и антропонимов, связанных с такими именами племен, как югра, пермь, остяки и др. Этноним зырян совсем не говорит о заселении этого района коми-зырянами, а свидетельствует лишь о переселении вместе с русскими с севера коми населения в родственную этническую среду (из бассейна р. Вычегды). Впоследствии этот этноним закреплялся за переселившимся сюда человеком²¹. Фамилия Черемисинов и название населенного пункта – д. Чувашево указывают на этническую принадлежность людей – к мари (черемисам) и чувашам. Может быть, первопоселенец д. Чувашево был выходцем из Среднего Поволжья, где проживало чувашское население. Других этнонимов писцовая книга 1579 г. не сообщает.

Итак, нам удалось рассмотреть некоторые имена, фамилии, прозвища и географические названия XVI в. в историческом плане. Хотя перепись 1579 г. дает нам еще незначительное количество русских топонимов, но и по ним устанавливаются районы интенсивной колонизации Чердынского уезда: русские крестьяне оседали на освоенных местах, прежде всего коми-пермяцким населением, и только в Нижнем стане наблюдается возникновение русских починок вдали от сравнительно крупных населенных пунктов. Огромная территория Отхожего округа оставалась еще малозаселенной, куда и русского населения проникало слишком мало²². Многочисленные названия озер, рек, пашен, лугов (Данилов луг, озеро Игнатовское, речка Ларева)²³ говорят о крестьянской по характеру русской колонизации Чердынского уезда.

Глава II

Топонимия Чердынского уезда в первой половине XVII в.

На XVII в. в истории Урала приходится третий период русской колонизации, который начинается с 1581 г. походом Ермака в Сибирь. Сущность нового этапа (первый этап русской колонизации Урала относится к XI – XV вв., а второй полностью приходится на XVI в.) заключается в том, что в Прикамье возникают укрепленные русские поселения, осваиваются новые районы, и в то же время наблюдается отлив населения из уезда в Сибирь и на юг Прикамья. зарождаются основы будущих монастырских и церковных владений, оформляется вотчина Строгановых (с 1558 г.). В это же время наблюдается дальнейший процесс проникновения русского населения и в Чердынский уезд, хотя его территория в связи с изменением торгового пути в Сибирь оказалась в стороне от главных путей сообщения. Но весь поток переселенцев с северо-запада Европейской России шел на восток через Чердынский уезд. Данные топонимии первой половины XVII в. мы получаем из писцовой книги М.Кайсарова 1623-1624 гг.¹, переписной книги П.Елизарова 1647 г.², межевой книги по Чердынскому уезду 1608 г.³ и разнообразного актового материала, хранящегося в различных архивохранилищах или частично опубликованного⁴

Все используемые документы не дают столь четкого разделения Чердынского уезда на станы, как это было представлено в писцовой книге 1579 г., но его внешние границы оставались без изменения до 1640 г. Правда, в писцовых и переписных книгах первой половины XVII в. по-прежнему выделяется Окологородный стан, но остальная часть переписи ведется по погостам. Поэтому все топонимические данные мы будем рассматривать по погостам.

При сравнении данных 1579 г. и 1623-1624 гг. видны большие изменения в размещении населения Чердынского уезда. Они, естественно, отражают успехи русской колонизации. Численность населения в уезде увеличилась на 621 человека. Вместо 11 погостов и 1 города к 1623 г. появилось уже 19 погостов и 1 город. Все погосты возникли на основе ранее существовавших деревень и сохраняют старое название: это погосты Ныроб и Цыдва по р. Колве, Лимеж, Вильва, Коса (Ныров тож) по р. Каме, Кудымкар на р. Иньве, Ильинский, который ранее назывался погостом Обва, Верхне-Рождественский на р. Обве, Косьвенский по р.Каме и р. Косьве. Многие починки преобразуются в деревни, но часть из них вследствие забрасывания исчезает. Постараемся подробно рассмотреть топонимику Чердынского уезда этого периода по погостам, и сравним данные 1623-1624 гг. с показателями переписи 1579 г.

В Окологородном стане Чердынского уезда переписью 1623-1624 гг. учтено 64 топонима. Из них 30 топонимов имеют русское происхождение. Вновь появились следующие починки: О.П. Угличенина, Распопово, Антипин, Бурундаков, Красноперов, Чахлов, Крохалев, Кузьмино, Шипкиц, Бырьлов,

Печиковское и другие. Появилось вновь 12 деревень, из которых 5 имеют названия русского происхождения. Основанные ранее деревни около г. Чердыни к этому времени сохраняются, перестает существовать только д. Хлебовка.

Погосты Анисимово и Покча уже не входят в состав Окологородного стана, перепись 1623-1624 гг. выделяет их в самостоятельные административные округа. В этих погостах записано 14 русских топонимов. Возникшие в течение 44-летнего периода населенные пункты располагались по р.Каме и по р.Колве. В Вильгортском погосте появились только русские гидронимы: озеро Костинское, Сухое, речка Бубовка и др.; оронимы: Березово, Кутузов овраг и одна деревня, где был починок Ключихин на р. Колве. В таких северных и северо-западных погостах, как Цыдва, Искор, Ныроб, Янидор зафиксировано очень много новых топонимов. Это, видимо, объясняется тем, что названные погосты были самыми крайними на северо-западе уезда, где в предшествующий период освоение новых земель шло очень медленно. Северные территории использовались жителями погостов для рыбной ловли. Данные об этом содержатся в переписях: «рыбные ловли» зафиксированы на верхней Колве и даже на р.Печоре⁵.

Особенно активно в конце XVI – первой четверти XVII в., как и в середине XVI в., заселялся район нижнего течения р.Вишеры и побережья Камы от впадения в нее р. Усолки на юге и до устья р.Пильвы на севере. Этот район, как видно по археологическим памятникам и по топонимии, записанной в 1579 г.⁶, был заселен достаточно плотно. Объясняется это тем, что район занимал центральное положение в Чердынском уезде и имел более благоприятные условия для проживания. Вывод о быстром заселении этого района полностью подтверждается данными топонимии писцовой книги 1623-1624 гг. Такие названия крупных населенных пунктов, как Редикор, Лимеж, Губдор, Пянтег, Кулчюк и другие имеют коми-пермяцкое происхождение. Всего в 5 погостах этой части уезда выявлено 133 топонима, из них местного (в основном, коми-пермяцкого) происхождения 61 и русского 72. Это, в основном, оронимы, которые еще до конца не оформились, в писцовой книге они записаны по фамилиям или именам жителей данной местности. Например, Семеновская пожня, Кузьминская пожня⁷, Коркодиновская пожня⁸, Михайлова земля⁹, Федяевская земля¹⁰.

В погосте Губдор имеются следующие починки с русскими названиями: Дуброва, Костариха, Федоровцы, Ивашки Петрова, Изоткина¹¹, в Редикорском погосте починки: Лобанов, Клепиково, Жеребцово, Зыков, Березник¹², в погосте Пянтег починки: Макаров, Аристов, Ивашки Повомарева¹³, в погосте Кулчюк – починок Слободка Кишконогова и урочище Присад¹⁴.

Во вновь появившемся погосте Лимеж (в 1579 г. он указан еще деревней и находился на территории погоста Губдор, который входил в Нижний стан) зафиксированы починки: Порошни, Ревково, Федорцы, Ивашки Половникова, Русинов, Батцев, Чижовский, Москвино Харино, Телпый¹⁵ и др. Часть починков, указанных в 1579 г., выросли за этот период в деревни, названия их

тоже русские: Аликово, Сергиево, Фефино, Озерово, Чернова (что был починок Пашков), Теплово (что был починок Заболоты на р. Сыпоне)¹⁶ и др. Эти данные доказывают быстрое заселение центральной части Чердынского уезда и сообщают о том, что в первой четверти XVII в. русские не только используют для названия населенных пунктов наименования местного населения, но и называют вновь образованные селения, урочища на своем языке.

Очень интенсивно заселяется и бассейн р. Вильвы, правого притока р. Камы, где был основан погост с таким же названием – Вильва. В этом погосте (расположен он на юге уезда) переписью выявлено 20 русских топонимов: деревни Усть-Вишера (что был починок Фефин), Разеново, Толстик, деревня, где был починок Косолапово на р. Каме, Тюлелиево, Косолаповская, Трегубова, Косоемова, Верх-Боровая; починки О. Овдеева, М. Казанцева, Гарь, Дуброва, Присеги, Олешино, Спиридоновский, Сурков; гидронимы: р. Боровая, озеро Долгое¹⁷ и др.

Рассмотрим по топонимическому материалу 1623-1624 гг. русскую колонизацию верховьев р. Камы, а также рек Косы и Иньвы. Здесь до нашего времени основным этносом являются коми-пермяки. В 1623-1624 гг. в этом районе было 4 погоста: Гайны на р. Каме, Коса на р. Коса, Кудымкар на р. Иньве, Косьювский на р. Косьюва), в которых зафиксировано 100 топонимов, среди которых 58 % имеют русское происхождение, а 42% – коми-пермяцкое. В 1579 г. эти земли были отнесены к Отхожему округу и в то время они заселены были еще очень слабо.

Данные писцовой книги 1623-1624 гг. позволяют сказать о более интенсивном заселении русским населением этого района с начала XVII в. Здесь многие починки превратились в деревни. Всего выявлено возникших за 44 года (после 1579 г.) деревень в погосте Гайны – 11, в погосте Коса (что была деревня Нырв) – 12, в погосте Кудымкар (еще в 1579 г. был деревней и входил в состав погоста Гайны) – 5, в погосте Косьювском (что была д. Вильгорт на р. Косьюве) – 3¹⁸. В этом районе крупных деревень по численности населения очень мало. Починки, урочища, также как и по всему уезду, здесь носят имена и фамилии людей, осваивавших эту территорию. Иногда автор переписи прямо приводит в названии починка или урочища фамилию первопоселенца с инициалами или с указанием имени и отчества, что в последующих переписных книгах уже не встречается.

В рассматриваемом районе все населенные пункты, возникшие в 1579-1624 гг., группируются по берегам р. Камы и ее притокам – Косе и Иньве и располагаются вблизи ранее возникших населенных пунктов.

В состав Чердынского уезда входили также и земли по р. Обве, где было 2 погоста (в 1579 г. этот район входил в Отхожий округ уезда): Ильинский, который в 1579 г. назывался погостом Обва, Верхне-Рождественский (он возник вновь). Здесь выявлено 26 русских топонимов из 31, все починки расположены по р. Обве и ее притокам.

В целом анализ топонимии писцовой книги 1623-1624 гг. позволяет сделать вывод о том, что в первой четверти XVII в. население больше всего

селилось в центральных и южных частях Чердынского уезда и меньше – в отдаленных от центра северо-западных и юго-западных погостах, в которых земли были малоплодородными. Верховья рек Колвы, Язьвы оставались слабо заселенными.

В 1647 г. воевода Чердыни и Соли Камской П.К. Елизаров провел очередную перепись населения Чердынского уезда. В переписной книге 1647 г. насчитывается 271 топоним, а прежде, в 1623-1624 гг. их было зарегистрировано 448. Причиной такого резкого уменьшения количества топонимов является то, что в 1640 г. границы Чердынского уезда изменились. Земли по берегам р. Иньвы и р. Обвы были переданы в Усольский (Соликамский) уезд, и Чердынь навсегда лишилась своих богатых земель в южной части бывшего Отхожего округа. Также в конце 1640-х гг. отошел в Усольский (Соликамский) уезд и бассейн р. Косьвы¹⁹. В новых границах Чердынский уезд сохранялся до конца 1923 г. Все эти изменения постепенно приводят к тому, что к концу XVII в. уездный г. Чердынь теряет значение крупного административного и торгового центра, однако русская колонизация Чердынского уезда успешно продолжается и в это время, так как в нем имелось еще немало незаселенных мест с богатыми охотничье-рыболовными угодьями.

Если в 1579 г. в Чердынском уезде насчитывалось 12 больших поселений (11 погостов и 1 город), в 1623-1624 гг. – 20 (19 погостов и 1 город), в 1647 г., когда территория уезда выглядела сокращенной, по-прежнему 20 погостов и 1 город, но в числе их 5 погостов появилось заново, а именно: Бондлог на р. Каме, ниже устья р. Пильвы, Фотиевская Дуброва и Чигимер (которые явились предшественниками современных сел Дуброва и Чигироб), погост Мошево у самой границы с Усольским уездом, близ р. Камы и погост Юкеево в бассейне р. Лолога, левого притока р. Косы. Остальные же 15 погостов существовали еще в 1623-1624 гг.: Покча, Вильгорт, Цыдва, Ныроб, Искор, Анисимово, Яндор, Кулчюк, Пянтег, Редикор, Лимеж, Губдор, Вильва, Коса (Ныров тож) и Гайны. В связи с передачей в Усольский уезд бассейна рек Обвы, Иньвы, Косьвы отошли от Чердынского уезда и 4 старых погоста – Ильинский, Верх-Рождественский, Кудымкар, Косьвенский. Все вновь появившиеся погосты возникли на основе ранее существовавших деревень. Интересно отметить, что на месте возникшего погоста Бондлог И.И. Яхонтов в 1579 г. упоминает починок Теплов²⁰, М. Кайсаров в 1623-1624 гг. в погосте Кулчюк указывает деревню Теплово, «что был починок Теплово на р. Бондлоге»²¹. Само же слово Бондлог коми-пермяцкое. Видимо, починок Теплов и послужил основой нового погоста на берегу р. Камы.

Из всех выявленных топонимов (271) на 1647 г. 171 имеют названия русского происхождения (табл. 1). Это составляет почти 64%. За время с 1624 по 1647 гг. появилось много новых починок, но и часть существовавших ранее починок переросла в деревни. Русские топонимы не распространяются за пределы тех территорий, которые были освоены еще ко времени проведения переписи М. Кайсаровым в 1623-1624 гг. Русские крестьяне продолжают

селиться, в основном, на тех землях, которые уже были обжиты местным населением и русскими людьми в предшествующее время – в XV-XVI вв.

Таблица 1

Топонимические данные по переписной книге 1647 г.

Название стана, погостов	Количество местных топонимов	Количество русских топонимов	Общее количество топонимов
Окологородный стан	5	25	30
Покча	3	7	10
Вишьгорт	6	7	13
Цыдва	1	2	3
Искор	1	1	2
Янидор	3	0	3
Кулчюк	8	5	13
Бондюг	4	3	7
Пянтег	8	4	12
Редикор	4	12	16
Лямеш	12	31	43
Губдор	6	5	11
Фотиевская Дуброва	1	8	9
Чигимер	1	6	7
Вильва	8	16	24
Мошево	9	10	19
Гайны	7	12	19
Юксево	1	2	3
Коса	5	7	12
Ньроб	1	0	1
Ансяимово	6	8	14
Всего	100-36%	171-64%	271-100%

Как и по предыдущему периоду, рассмотрим топонимию и антропонимию первой половины XVII в., чтобы иметь представление о характере русской колонизации Чердынского уезда, хозяйственной деятельности крестьян и плотности населения. Наблюдения, которые выскажем, будут ценны для рассмотрения различных вопросов истории, культуры и говора населения.

По-прежнему вновь возникавшие населенные пункты получали названия по именам первопоселенцев и владельцев этих земель. Приведем по этому поводу примеры:

1. д. Могильниковых на селище (погост Нижний Шакшер, 1647 г.)²⁷.
2. поч. О.П. Углеченина (Окологородный стан, 1623-1624 гг.).
3. поч. Анфимова Ларки Попова (Окологородный стан, 1623-1624 гг.).
4. поч. Истоминское (Андрей Истомин Окологородный стан, 1623/4 гг.).
5. д. Гилева (Гилевы, Окологородный стан, 1623-1624 гг.).
6. д. Вискунова (Вискуновы, Окологородный стан, 1623-1624 гг.).
7. поч. Кальпин (Кальпины, Окологородный стан, 1623-1624 гг.).

8. поч. Крохалев (Крохалев, Окологородный стан, 1623-1624 гг.).
9. поч. Кузьмина (Ив. Кузьмин, Окологородный стан, 1623-1624 гг.).
10. д. Захаровых (Захаровы, Окологородный стан, 1623-1624 гг.).
11. поч. Шипкин (Федка Иванов сын Шипкин, Окологородный стан, 1623-1624 гг.).
12. поч. Мочалов (Ивашка Мочалов, Окологородный стан, 1623-1624 гг.).
13. д. Распопова (Гаврилко Распопов, погост Покча, 1623-1624 гг.).
14. поч. Якимка Ижитпелева (погост Вильгорт, 1623-1624 гг.).
15. д. Симонова (Попова тож) (Симановы, погост Цыдва, 1623-1624 гг.).
16. д. Данила Неверова (Клямко Данилов сын Неверов, погост Редикор, 1623-1624 гг.).
17. поч. Лобанов (Ивашко Ермолин сын Лобанов, погост Редикор, 1623-1624 гг.).
18. поч. Пупырево (Сенка Никонов сын Пупырев, погост Редикор, 1623-1624 гг.).
19. поч. Клепиков (Потапко Васильев сын Клепиков, погост Редикор, 1623-1624 гг.).
20. поч. Жеребцов (Омельяно Афанасьев сын Жеребцов, погост Редикор, 1623-1624 гг.).
21. д. Пантелеево (Пантелеев, погост Редикор, 1623-1624 гг.).
22. поч. Зыков (Стефанко Андреев сын Зыков, погост Редикор, 1623-1624 гг.).
23. д. Фролово (Фролов, погост Лимеш, 1623-1624 гг.).
24. д. Лукьянова (Лукьянов, погост Лимеш, 1623-1624 гг.).
25. поч. Ревково (Ондрюшко Васильев сын Ревков, погост Лимеш, 1623-1624 гг.).
26. поч. Ивашки Половникова (Половников, погост Лимеш, 1623-1624 гг.).
27. поч. Русинов (Русинов, погост Лимеш, 1623-1624 гг.).
28. д. Кирьянова (Кирьянов, погост Лимеш, 1623-1624 гг.).
29. д. Кондратьева (Кондратьев, погост Лимеш, 1623-1624 гг.).
30. поч. Винокуров (Томилко Винокур, погост Лимеш, 1623-1624 гг.).
31. д. Фотеевская (Фотеев, погост Губдор, 1623-1624 гг.).
32. деревня, что был поч. Сергиев (Сергиев, погост Губдор, 1623-1624 гг.).
33. д. Косикова (Ивашка Васильев сын Косиков, погост Губдор, 1623-1624 гг.).
34. поч. Макаров (Павлик Макаров, погост Пянтег, 1623-1624 гг.).
35. поч. Аристов (Аристов, погост Пянтег, 1623-1624 гг.).
36. поч. Ивашки Пономарева (Ивашка Пономарев, погост Пянтег, 1623-1624 гг.).
37. д. Павлика Чернова (что был поч. Пашков, Ондрюшка Павлов сын Чернов, погост Пянтег, 1623-1624 гг.).
38. д. Урол Дехтерев на Чолвенской вершине (Томилко Петров сын Дехтерев, погост Пянтег, 1623-1624 гг.).
39. поч. Ондрюшки Овдеева (Ондрюшка Овдеев, погост Вильва, 1623-1624 гг.).

40. поч. Марка Кузнецова (Маркушко Яковлев сын Кузнецов, погост Вильва, 1623-1624 гг.).
41. д. Назарово (Курбатко Назаров, погост Вильва, 1623-1624 гг.).
42. д. Трегубова (Трегубов, погост Вильва, 1623-1624 гг.).
43. поч. Сурков (Сурков, погост Вильва, 1623-1624 гг.).
44. поч. Архипов (Архипко Сергиев, погост Гайны, 1623-1624 гг.).
45. поч. Костин (Костя Пантелеев, погост Гайны, 1623-1624 гг.).
46. д. Поздиево (Олешка Федоров сын Поздиев, погост Коса, 1623-1624 гг.).
47. поч. Поспелов (Поспелко Иванов, погост Ильинский, 1623-1624 гг.).
48. поч. Левки Косинца (Олешка Родионов сын Косинец, погост Кудымкар, 1623-1624 гг.).
49. поч. Мальцов (Микулко прозвище Малец, погост Кудымкар, 1623-1624 гг.).
50. поч. Пятунки Васильева сына Федорова (Пятунька Васильев, погост Кудымкар, 1623-1624 гг.).
51. поч. Галкин (Ивашко Кондратьев сын Галкин, погост Кудымкар, 1623-1624 гг.).
52. д. Щеткино (дети Щеткины, Окологородный стан, 1647 г.).
53. д. Захарова (Захаров, Окологородный стан, 1647 г.).
54. поч. Ивашки Козьмина (Окологородный стан, 1647 г.).
55. поч. Кольпиных (два сына Кольпина, Окологородный стан, 1647 г.).
56. д. Гилева (Гилев, Окологородный стан, 1647 г.).
57. д. Вискунов (Вискунов, Окологородный стан, 1647 г.).
58. деревня, что был поч. Ковязино (Ковязин, Окологородный стан, 1647 г.).
59. д. Юрино Гузнищево (Гузницево, Окологородный стан, 1647 г.).
60. поч. Пегаевский (Петрушка Пегаевский, Окологородный стан, 1647 г.).
61. д. Некрасово (Некрасов, погост Покча, 1647 г.).
62. поч. Выставок Филипка Исакова (погост Вильгорт, 1647 г.).
63. поч. Выселок Гаврилка Гребнева (приезжал сюда к страдной поре, погост Вильгорт, 1647 г.).
64. д. Выселок Васки Максимова сына Чюгина (погост Вильгорт, 1647 г.).
65. поч. Истоминское (Истомкин, погост Вильгорт, 1647 г.).
66. поч. Никитинский (погост Цыдва, 1647 г.).
67. поч. Федки Юрьева (погост Цыдва, 1647 г.).
68. деревня, что был починок Гарь Шаньгина тож (погост Кулчюк, 1647 г.).
69. д. Урол Дехтерев (пуст дом Родки Иванова сына Дехтерева, погост Кулчюк, 1647 г.).
70. д. Калинино (Калинин, погост Кулчюк, 1647 г.).
71. д. Печонкина (Печонкин, погост Пянтег, 1647 г.).
72. д. Шишигина (Шишигин, погост Пянтег, 1647 г.).
73. поч. Аристово (Аристов, погост Пянтег, 1647 г.).
74. поч. Пупыревский (Пупырев, погост Редикор, 1647 г.).
75. поч. Клепиковский (Клепиков, погост Редикор, 1647 г.).
76. д. Ивашки Петрова (Ивашка Иванов сын Петров, погост Редикор, 1647 г.).

77. д. Павлика Чертова (Чертов, погост Лимеш, 1647 г.).
78. поч. Никитки Отцекова (погост Лимеш, 1647 г.).
79. д. Киприянова Кулига (погост Лимеш, 1647 г.).
80. д. Косикова (Лучка Фомин сын Косиков, погост Губдор, 1647 г.).
81. д. Сергиевская Дуброва (погост Фотиевская Дуброва, 1647 г.).
82. д. Лукинская Дуброва (погост Фотиевская Дуброва, 1647 г.).
83. д. Денисова Дуброва (погост Фотиевская Дуброва, 1647 г.).
84. д. Злыгостева Дуброва (Евдокимко Данилов сын Злыгостев, погост Фотиевская Дуброва, 1647 г.).
85. д. Первупки Жуланова (Жуланов, погост Вильва, 1647 г.).
86. д. Трегубов (Ивашко Данилов сын Трегубов, погост Вильва, 1647 г.).
87. поч. Дуброва Назаровых (Назаров, погост Вильва, 1647 г.).
88. поч. Весковых (Весков, погост Вильва, 1647 г.).
89. поч. Палегово (Палеговы, погост Вильва, 1647 г.).
90. деревня, что был починок Юринская (погост Вильва, 1647 г.).
91. деревня, что был починок Ескина (погост Вильва, 1647 г.).
92. деревня, что был починок Федоров, Петухово тож (погост Мошево, 1647 г.).
93. д. Жуланово (Жуланов, погост Мошево, 1647 г.)²³.

Среди поселений Чердынского уезда, зафиксированных в переписях 1623-1624 и 1647 гг., встречаются поселения не только с русскими, но и нерусскими названиями, причем возникновение тех и других происходило одновременно. Перечислим поселения с нерусскими названиями:

1. поч. Шахирев (Шахиревы, Окологородный стан, 1623-1624 гг.).
2. д. Мичкова (Мичков, погост Лимеш, 1623-1624 гг.).
3. поч. Вилесов (Вилесов, погост Пянтег, 1623-1624 гг.).
4. д. Опшкарينو (Климко Михайлов сын Опшкарин, погост Вильва, 1623-1624 гг.).
5. д. Тюлелиево (Коземка Парфенов сын Тюлелиева, погост Вильва, 1623-1624 гг.).
6. д. Долда (Ивашко Филипов сын Долдин, погост Кудымкар, 1623-1624 гг.).
7. поч. Гаврилки Третьякова сына Минина (Гаврилко Третьяков сын Минина, погост Кудымкар, 1623-1624 гг.).
8. поч. Ужегов (Сидорко Ужегов, погост Кудымкар, 1623-1624 гг.)²⁴.
9. поч. Шекиревых (Шекирев, Окологородный стан, 1647 г.).
10. деревня, что был поч. Якимки Ижитпелева на Кутузовском овраге (Ижитпелев, погост Вильгорт, 1647 г.).
11. деревня, что был поч. Вилесов (Вилесов, погост Пянтег, 1647 г.).
12. д. Мичкова (погост Лимеш, 1647 г.)²⁵.

Приведенные примеры позволяют сказать о том, что в освоении Чердынского уезда участвовало и нерусское население, в частности, коми-

пермяки, так как преобладают названия поселений коми-пермяцкого происхождения. Об этом свидетельствуют и этнонимы, анализ которых дается ниже²⁶

Все перечисленные выше примеры представляют большой интерес, так как в названиях поселений запечатлены имена крестьян-первопоселенцев, преимущественно русских, осваивавших отдаленные территории Чердынского уезда. Темпы колонизации были настолько велики, что названия населенных пунктов еще не могли приобрести принятую форму, поэтому имя и фамилия длительное время служили географическим термином. Многие из этих названий стали настолько устойчивыми, что сохранялись на протяжении многих лет, а иногда и дошли до наших дней. Например, в 1579 г. в погосте Губдор был зарегистрирован починок Сергиев²⁷, к 1623-1624 гг. он стал деревней – «деревня, что был починок Сергиев»²⁸. Как деревня он существовал в начале XX в.

Кроме того, из приведенного выше списка названий поселений видно, что многие фамилии, имена, прозвища служили дифференцирующим элементов среди названий с одноименной основой. Например, по р. Урол находились две деревни. Одну называли Урол Дехтерев, где жил «Родка Иванов сын Дехтерева»²⁹, а другую – Урол. В погосте Вильва деревню, разместившуюся на коми-пермяцком поселении с названием Полягорт (горт – родина, родной дом, а Поля, очевидно, имя первого жителя) русские, поселившиеся здесь же, стали называть «деревней Сенькиных на Полягорте»³⁰. В погосте Фотиевская Дуброва существовало пять деревень, в названиях которых есть общий элемент – Дуброва. Для различия деревень их называли именами людей (вероятнее всего, первопоселенцев): Сергиевская Дуброва, Лукинская Дуброва, Денисова Дуброва, Злыгостева Дуброва, Фотиевская Дуброва³¹. В этих деревнях жители с именами, по которым выделяли деревни, встречались только в Злыгостевой Дуброве – «Евдокимко Данилов сын Злыгостев»³².

Данные микропонимии первой половины XVII в. указывают на крестьянский характер русской колонизации. В сохранившихся письменных грамотах, составлявшихся для оформления различных земельных сделок, до нас дошли названия починков, пашен, лугов, сенокосных и рыболовных угодий. Несмотря на трудные климатические условия Северного Прикамья, малоплодородные земли, русский человек проникал в эти отдаленные места, вырубал лес, заводил пашни, луга, занимался охотой и рыбной ловлей.

Очень интересными в этом отношении являются для нас договорные грамоты о разделе или передаче земли от одного лица к другому. Так, в грамоте 1626 г. о разделе отцовского имущества между тремя братьями (погост Пянтег) зафиксировано 16 названий полей, лугов и межей²⁸. Это такие, как Нестеровское поле, Поскотинное поле (туда выводили для выпаса домашний скот), полосы на Нябе, Черный мыс, Кутенинские земли, ...на печице у Чолвы-реки межа, за Нивою-речкою, две пожни у нас в закладе, в Киршине курье и др.

При передаче участка земли границы каждого поля в документе оговаривались подробно. В грамоте от 1625 г., например, так описывается граница пожни: «...с березова пня вниз по Колве-реке и яз Ларион с тех с Иваном и искорским крестьянином черезо всю пожню межницы учинить от Колвы-реки от черемух отесанных через шалаш на осину сухую тесаную ж, да с осины на вяз на тесаный же на большой, да с большого вяза на ель...»²⁹

Данные топонимии сообщают нам о развитии в уезде подсечного земледелия. Распространенность таких терминов, как «гарь», «опалиха» говорят о его развитии во многих местах. В современных условиях часто при записи топонимов можно встретить термин «шутем» (иногда – «шутьма», «на шутьма»), который сообщает нам о том, что когда-то здесь было поле, оно в течение ряда лет выпаживалось, а затем, в результате истощения почвы, его забросили. Обычно этот участок не зарастал, так как на нем пасли скот, выпаживавший молодые побеги. Выявление таких терминов дает возможность проследить распространение границ обрабатываемой земли подсечным способом. Кое-где такие участки земли называются по именам тех, кто их впервые обрабатывал. Названия свидетельствуют о принадлежности данного участка определенному лицу. Например, Никулинские шутьма находились на расстоянии двух километров на север от с. Нырб, Васькины шутьма в семи километрах на восток от с. Искор³⁰

Многие микротопонимы указывают на принадлежность данного сельскохозяйственного объекта определенному лицу. Типичными примерами являются названия Пискуновская земля³¹, Худяковские земли³², Семеновская и Кузьминовская пожни³³, пашни Шестакова³⁴ и другие. Всего таких названий по исследуемым письменным источникам нами выявлено около 45.

Заслуживает особого внимания географический термин «чертеж», объяснение которому дает и нынешнее население Чердынского края. Перед тем, как сжигать лес под пашню, его «чертили», то есть задолго крестьянин сдирает кору с дерева, и оно постепенно засыхало. А уже через несколько лет сухой лес вырубали и сжигали. Частая встречаемость таких названий говорит о развитии на севере системы подсечного земледелия, свидетельствует о способах освоения земли под пашню. Этот термин зафиксирован в грамоте 1638 г. («поле в чертеже»)³⁵, а в писцовой книге 1623-1624 гг. в погосте Губдор деревня Чертеж и починок Чертеж³⁶. Деревня, видимо, возникла рядом с пашнями, разработанными подсечно-огневым способом.

Географические названия, имена, фамилии и прозвища, говорящие о расселении русского населения в уезде

Многочисленные и разнообразные топонимы и антропонимы засвидетельствовали нам моменты переселения и передвижения русских людей, населявших Чердынский уезд.

На рис. 3 показаны миграции русских крестьян внутри уезда по данным переписи 1623-1624 гг.¹ За пределы уезда обнаружено только три случая ухода крестьян – из д. Шайтановой (погост Покча) в Сибирь и в Сарапул на среднюю Каму², из д. Ужгинская (погост Кулчюк) в Сибирь³.

В южных погостах наблюдалось широкое бытование терминов Усолкин, Уsoleц, которое, без сомнения, говорит о переселении сюда людей из района р.Усолки (левый приток р. Камы, где находится г.Уsoleе Камское – Соликамск). Севернее г. Чердыни эти имена среди жителей не встречаются. Интересно отметить, что в погосте Кудымкар к 1623 г. появился починок Левки Косинца, где жил Левка Косинец, видимо, прибывший из района р. Косы и поселившийся среди южных коми-пермяков⁴.

В первой четверти XVII в. повсеместно распространяются имена типа Заезжий, Приезжий, Иноземец (рис. 3). Они встречаются почти в каждом погосте и указывают на то, что человек прибыл в данную местность незадолго до составления переписи. В переписной книге 1647 г. таких наименований людей приводится еще больше, чем по переписи 1623-1624 гг. Приведем выписки их из переписной книги 1647 г.:

1. поч. Громыхалов (Окологородный стан, ушли в Чердынский монастырь).
2. погост Покча (ушли в Соликамск)⁵.
3. д. Бигячи (погост Вильгорт, ушли в Соликамск).
4. д. Камгорт (погост Вильгорт, ушли в Вильгорт).
5. поч. Истоминское (погост Вильгорт, ушли в Вильгорт).
6. д. Клочихин Онаньинский (погост Вильгорт, ушли в д.Серегово).
7. погост Цыдва (ушли в д. Лызово, д. Янидор, д. Читироб).
8. д. Фомино (погост Анисимово, ушли в Соликамск).
9. д. Сумыз (погост Кулчюк, ушли в Покчинский стан, в д. Шайтановку).
10. д. Урол Дехтерев (погост Кулчюк, ушли в Соликамск).
11. д. Озга Большая (погост Бондюг, ушли в Кайгородок).
12. д. Теплово (погост Бондюг, ушли в Кайгородок).
13. д. Слободка Кишконогова (погост Бондюг, ушел в Кайгородок).
14. д. Озга Меньшая (погост Бондюг, ушел в Кайгородок).
15. д. Урол (погост Пянтег, ушел в Пыскор).
 1. поч. Коипт (погост Пянтег, ушли в Соликамск).
 2. поч. Югринов (погост Редикор, ушли в Губдорский стан).
18. д. Язьва (погост Губдор, ушел в Соликамск).
19. поч. Верх-Вильва (погост Вильва, ушел в Усольский уезд на Григорьеву гору).
20. д. Трегубово (погост Вильва, ушел в Усолку).
21. д. Мыс (погост Вильва, ушел в Пыскорский монастырь, д. Ощепково).
22. д. Верхняя Уролка (погост Коса, ушел в Пыскорский монастырь).
23. д. Сепель (погост Коса, ушел на Иньву).
24. д. Данилова (погост Гайны, ушел на Иньву).
25. д. Лупья (погост Гайны, ушел на Иньву).

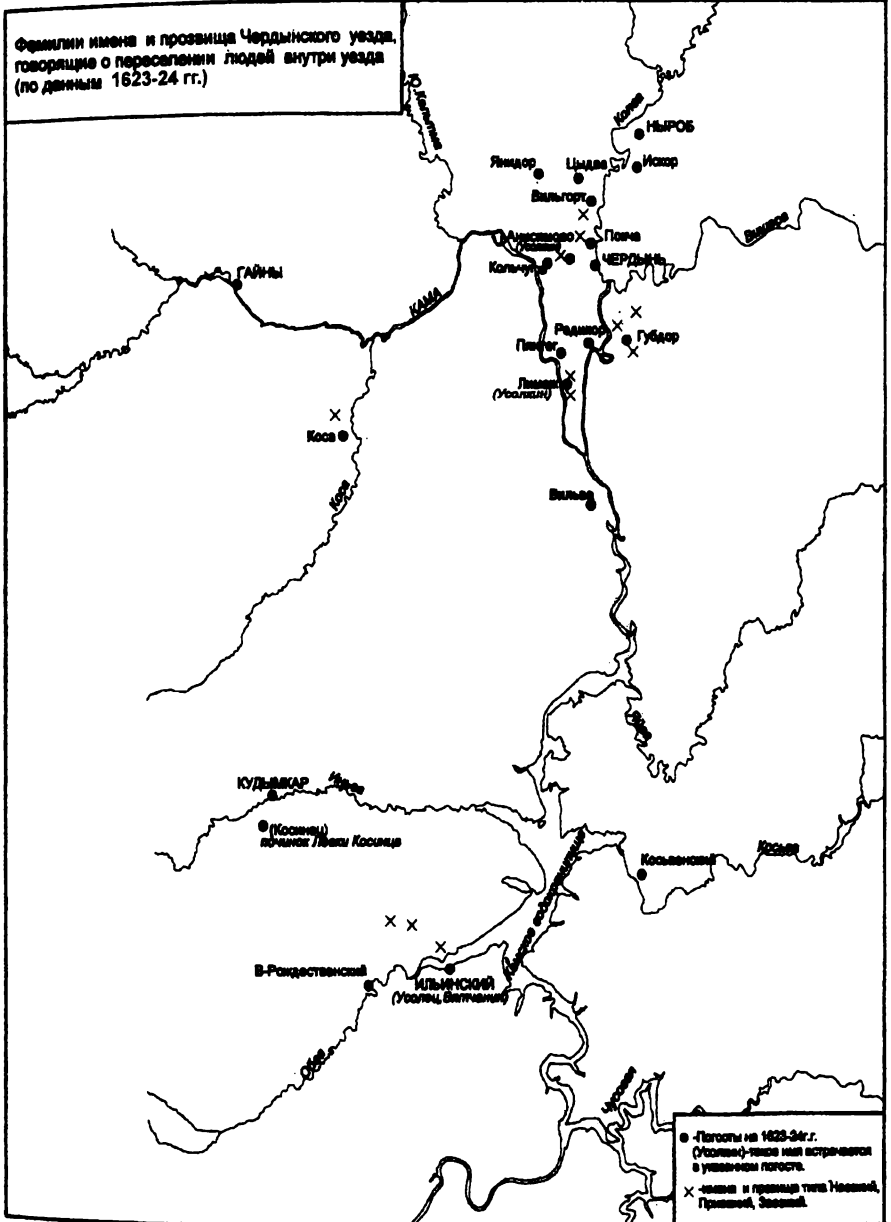


Рис. 3

26. д. Исмагина (погост Гайны, ушел на Иньву).

27. д. Чежегова (погост Гайны, ушел в Косу)⁴⁸.

Отсюда мы видим, что переселение внутри уезда проходило с севера на юг. Больше всего уходило население в Соликамск, на Иньву. И только из погоста Бондюг люди переселялись в западном направлении – в Кайгородок.

Кроме этого, П. Елизаров в своей переписи 1647 г. сообщает большое количество примеров переселения за пределы Чердынского уезда (рис.4).

Свод таких всех выявленных примеров из переписной книги 1647 г. П. Елизарова дан как на рис.4, так и в приложении к нему⁴⁹. В количественном отношении эти данные очень значительные. По ним мы устанавливаем большой отлив населения из центральных и южных погостов (это, в основном, погосты Вильгорт, Кулчюк, Бондюг, Лимеш, Гайны и центральная часть уезда – Окологородный стан). Всего из 55 населенных пунктов уезда вышло 124 человека (рис.4). Из них 45 чел. ушли на Сылву в Елисейевскую слободу, 25 чел. в Сибирь, 19 чел. в Сарапул, 10 чел. в Муллы Строгановской вотчины, 8 чел. на Вятку, 4 чел. на р. Обву, 12 чел. ушли «безвестно», 1 чел. из д. Слоботки Кишконоговой погоста Бондюг – в Москву⁵⁰.

Причины такого большого отлива населения из Чердынского уезда заключаются в том, что к середине XVII в. возникает на юге Прикамья в бассейне Сылвы и Ирени новый Кунгурский уезд, земли которого являлись более плодородными и пригодными для существования человека, чем на севере. Значительное переселение объясняется еще и тем, что данная территория располагалась на близком расстоянии к Чердынскому уезду. Туда можно было легче добраться по рекам. Среди населения Чердынского уезда Сылвенский край славился плодородными землями, с которых, на первых порах, не взимались высокие налоги. Поэтому туда уходило больше всего людей из центра Чердынского уезда, причем их тех земель, которые были более густо заселены и где земли в связи с длительной обработкой подсеčno-огневым способом истощались⁵¹.

Всего в уезде в 1647 г. насчитывалось 236 населенных пунктов, в которых проживало 2874 чел. мужского пола, дворов было 1246, дворовых мест пустых 157, из которых людей вышло и умерло 1797 чел⁵² (В эти подсчеты количество церковных дворов и жителей в них не входило.)

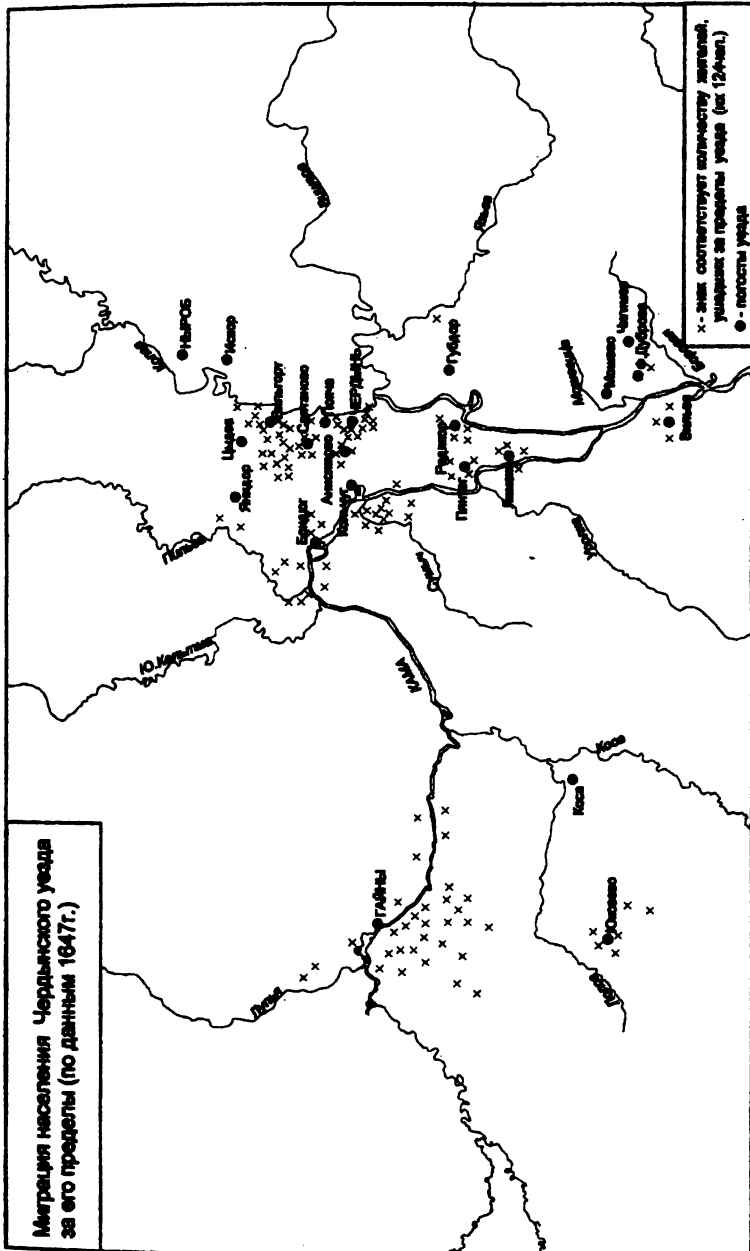


Рис. 4

Миграция населения Чердынского уезда по данным 1647 г.

Название погоста	Селение, откуда вышли жители	Районы переселения
Окологородный стан	д. Ивашки Козьмина	Дети ушли безвестно в 1638 г.
	поч. Шихиревых поч. Кольпинных д. Гилева д. Вискуново поч. Крымкор д. Остяцкое д. Серёгово	Ушел в 1647 г. 2 сына ушли безвестно в 1644 г. Ушли 3 чел. в 1638 г. Сошел к Вятке в 1645 г., сошел в Сибирь в 1638 г. Сошел безвестно в 1638 г. Ушел безвестно в 1647 г. Уехал в Сарапул в 1648 г., сошел безвестно в 1645 г.
Покча	д. Шайтаново	Сошел вниз по Каме в Строгановские слободы в 1645 г.
Вильгорт	- д. Бигичи	5 жителей сошли на Сарапул в 1647 г. Сошел на Сарапул в 1644 г., сошел на Сылву в 1645 г., сошел на Каму на Муллы в 1647 г.
	д. Камгорт д. Камгорт (Шипищно тож) поч. Истоминское	Сошли в Сарапул в 1646 г., сошел в Сибирь в 1635 г. Сошел в Сибирь в 1643 г., сошел в Сибирь в 1645 г., сошел безвестно. Сошел в Сибирь в 1645 г., сошел безвестно.
Цыдва	-	Сошел в Сибирь в 1647 г., сошли на Сылву в Елисееву слободу в 1643, 1633 гг., 11 чел. сошли в Сибирь в 1645, 1643, 1633, на Сылву в 1645 г., сошли в Строгановские слободы.
	поч. Никитинский	Сошел на Сарапул в 1643 г.
Анисимово	д. Лапсыря д. Глебово	Сошел на Сылву в 1645 г. Сошел в Сибирь в 1647 г., сошел на Вятку в 1645 г.
	д. Хлебово	Сошел на Сарапул.
Кулчок	д. Сумыз	2 чел. сошли в Строгановские слободы на Муллы в 1643 г., на Сарапул в 1645 г., в Строгановские слободы на Муллы.
	д. Усть-Сумыз д. Урол	Сошел на Вятку в 1644 г. Сошел в Строгановские слободы в 1646 г., на Сылву в 1645 г.
	д. Долда	Сошел в Строгановские слободы на Орёл-городок в 1643, сошел на Вятку в 1645 г.
	д. Ужгинская	Сошел на Сарапул в 1646 г., на Сылву в 1645 г., в Сибирь в 1645 г.
Бондюг	д. Ракино	Сошел на Сылву в 1645 г., на Сарапул в 1646 г., в Сибирь в 1645 г.

	д. Теплово д. Озга-Меньшая д. Слободка Кишконогова	Сошел к Вятке, в Сибирь в 1645 г. Сошли на Муллы в 1648 г., в 1645 г., на Сарапул, в 1645 г., на Вятку в 1646 г., на Сарапул в 1644 г. Сошел к Москве в 1644 г., на Вятку в 1645 г., в Муллы в 1644 г., в Сарапул, Строгановскую слободу в 1643 г.
Пянгер	д. Уролка д. Другой Коишт д. Авбор	В Строгановские слободы в 1646 г., на Сылву. Сошли на Сарапул. Сошли в Сибирь.
Редикор	д. Пономарева, Тушино тож д. Овиковская поч. Клепиковский поч. Лобановский	Сошли на Сарапул. Сошли на Сарапул. Ушли безвестно. Ушли безвестно.
Лявеш	д. на усть Абуга д. Мелентьева д. на р. Гиршере поч. Рявково	Сошел на Сылву. Сошел на Обву в 1646 г. Сошел на Вятку. Сошел на Обву.
Губдор	д. Немзя	Сошли на Сылву в 1643 г.
Фотлевская Дуброва	д. Куловко	Сошел в Сибирь в 1643 г.
Вальва	поч. на Качве д. Трегубово поч. на Дуброве Илейкиных	Сошел на Сылву в 1645 г. Сошел на Сылву в 1635 г. Сошел на Вятку.
Гайны	д. Данилово д. Луля д. Ивачина д. Гора Большая д. Земская д. Чежегово д. Верхняя Луля д. Пестова	Сошли на Сылву 3 чел. в 1643., 1637 г. Сошел на Сылву в 1635 г. Сошли дети в Сибирь, на Сылву в 1635 г. Сошли в Сибирь в 1646 г., на Сылву 4 чел., на Сарапул. Сошли на Сылву 8 чел., в Елисейевскую слободу в 1638 г., на Сылву. Сошли в Сибирь в 1635 г., на Сылву. Сошли на Сылву 7 чел. Сошли на Сылву 2 чел.
Юксеево	- д. Подьячево д. Пятигоры	Сошли на Сылву 4 чел. Сошли на Сылву. Сошли на Обву в 1638 г.

Имена и фамилии, в которых отразился характер занятости человека

Многочисленные имена, фамилии и прозвища людей сообщают нам характер занятости человека, его занятие. Ввиду их многочисленности, мы не будем приводить полный список, а ограничимся только небольшим анализом. В документах больше всего зарегистрировано фамилий типа Кожевников, Рыболов, Плотник, Кузнец, Сапожник, Овчинников. Для этого периода характерно то, что эти фамилии, говорящие о развитии мелких ремесленных промыслов, больше всего были распространены вдали от центров погостов. Видимо, в это время начинают возникать и ремесленные производства в деревнях и даже починках.

Таблица 2

Населенные пункты, дворы и численность населения
Чердынского уезда по данным переписной книги 1647 г.

Наименование погостов	Общее кол-во населенных пунктов		Кол-во крестьянских и бобыльских		Кол-во пустых дворов	Кол-во пустых дворовых мест	Кол-во вышедших и умерших людей
	деревень	починков	дворов	людей в них			
г. Чердынь	-	-	147	200	159	-	Пожар 1638 г.
Окологородный стан	14	15	97	155	43	14	94
Покча	7	2	93	130	97	15	130
Вильгорт	7	4	116	157	91	16	170
Цыдва	-	2	41	62	38	5	73
Искор	-	1	20	24	57	-	66
Ныроб	-	-	27	43	5	-	7
Анисимово	9	1	65	99	86	17	163
Янидор	2	-	20	31	47	5	65
Кулчюк	9	-	90	120	77	6	96
Бондюг	6	-	109	138	96	1	121
Пянгег	9	2	67	125	39	5	73
Редикор	7	7	72	128	28	3	30
Лямеш	21	12	116	251	43	21	70
Могильниково	5	1	28	71	2	-	-
Губдор	8	2	96	136	41	7	74
Фотиевская Дуброва	9	1	46	71	15	2	22
Чигимер	14	1	23	45	12	1	12
Вильва	14	8	89	202	36	7	95
Мошево	15	2	97	258	44	10	115
Коса (Ныров)	7	3	125	207	56	1	77

Гайны	15	2	89	169	88	15	203
Юкеево	2	-	26	42	14	6	40
Всего	170	66	1740	2874	1246	157	1797

Географические названия,
запечатлевшие ландшафт, флору и фауну

К этой категории относятся следующие названия:

1. поч. Ясов за болотом (1623-1624 гг.).
2. д. на Усть-Шакперской курье на Каме (1647 г.).
3. д. Некрасова на овражке (1623-1624 гг.).
4. поч. Запольский (1623-1624 гг.).
5. д. Пятигорт (1647 г.).
6. Язьвинский волок (1623-1624 гг.).
7. Язьвинский исток (1623-1624 гг.).
8. д. Усть-Вишера (1623-1624 гг.).
9. д. Тагьяшер (коми-пермяцкое слово) на Урольском падуне (1623-1624 гг., 1647 г.).
10. д. Сергиевская Дуброва (1623-1624 гг., 1647 г.).
11. д. Денисова Дуброва (1623-1624 гг., 1647 г.).
12. д. Злыгостева Дуброва (1623-1624 гг., 1647 г.).
13. погост Фотиевская Дуброва (1623-1624 гг., 1647 г.).
14. д. Сосновцева (1623-1624 гг.).
15. озеро Сосновское (1623-1624 гг.).
16. поч. Березник (1623-1624 гг.)⁵³
- 17.... пожня за Березовским болотом в Чертеже (1638 г.)⁵⁴
- 18.... за Березовый камень (1689 г.)⁵⁵
- 19.... пожня на север к Березовому болоту (1655 г.)⁵⁶
- 20.... земли на Заречном пальчище (1626 г.).
21. Черный мыс (1626 г.)⁵⁷
22. озеро Сухово (1623-1624 гг.).
23. урочище Березово (1623-1624 гг.).
24. река Боровая (1623-1624 гг.).
25. д. Боровская (1623-1624 гг.).
26. д. Дуброва (1623-1624 гг.).
27. д. Слудка на Иньве (1623-1624 гг.).
28. речка Черная (1623-1624 гг.).
29. урочище Подкарманова Слудка (1623-1624 гг.).
30. деревня Веретя (1647 г.).
31. д. Мыс (1647 г.).
32. поч. Дуброва Назаровых (1647 г.).
33. поч. на Дуброве Илейкиных (1647 г.)⁵⁸
34. ...пожня против Красной Слуды (I пол. XVII в.)⁵⁹

Из приведенного списка мы видим, что в географической терминологии отразились особенности конкретного объекта – рельеф, фауна, флора. Обращает на себя внимание термин «падун». Так называется в пермских говорах овраг, соединенный с другим большим оврагом. По происхождению «падун» является исконно русским словом, образованным от общеславянского корнеслова «падать» и широко распространено среди русского населения⁶⁰. Видимо, в д.Тагъяшер переселилось столь много русского населения, что ее стали называть еще русским определением – «на Урольском падуне» (невдалеке от д.Тагъяшер протекает р.Уролка). А может быть, в связи с переселением сюда русского населения коми-пермяки (Тагъяшер – коми-пермяцкое слово, «таг» – хмель, «шер» – ручей) были оттеснены, а русские постройки были сооружены где-то рядом на склоне оврага или же прямо в овраге, соединяющимся с соседним оврагом ложбиной.

Географический термин «слуда», «слудка» говорит о том, что селение построено на высоком берегу реки. Это тоже исконно русское слово. Почти на границе Чердынского и Усольского уездов зарегистрировано четыре деревни, в названиях которых сохранилась одна и та же основа «дуб»⁶¹. Учитывая, что на этой территории дерево дуб встречается очень редко, проникновение его можно объяснить только хозяйственной ценностью. Но, кроме этого, нужно отметить, что словом «дуб» в древнерусском языке обозначалась и определенная порода – долголетнее лиственное дерево, обладающее крепкой древесиной, и вообще дерево как родовое понятие. Именно второе значение лежит в основе слова «дуброва» или «дубрава» – лиственная роща, березняк, осинник, а не только дубовая роща, дубняк⁶². Всем этим и объясняется такое большое количество географических названий, образованных от слова «дуб».

Часть названий прямо указывает на географическое положение данного объекта. Например, д. Мыс, пожня за Березовским болотом, д. Усть-Вишера, д. Веретя (этим термином обозначается небольшая возвышенность или мыс, окруженный болотом).

Итак, все рассмотренные названия, анализ их и картографирование сообщают об особенностях ландшафта, на котором селился человек или заводил пашни, луга.

Подведем итог вышесказанному. Разнообразный по своему содержанию топонимический материал наглядно показывает, что в первой половине XVII в. происходили значительные изменения в русской колонизации Северного Прикамья.

По-прежнему основная часть населения группируется по берегам рек Кама, Коса, Иньва, Обва, Вишера. Но наиболее плотно заселялось поречье рек Камы и Вишеры. Вновь возникавшие починки, деревни, урочища носят фамильное происхождение. Больше всего их приходится на центральную и южную части Чердынского уезда. Верховья рек Колвы и Язьвы оставались еще слабо заселенными. Дошедшие до нас в документах названия полей, урочищ, рыболовных угодий, пожен говорят о преобладающем значении крестьянской

колонизации в освоении края. Несмотря на то, что в первой половине XVII в. наблюдался отлив населения Чердынского уезда на южные земли (на Сылву, в Сарапул, Сибирь), его количественный состав к 1647 г. повышался по сравнению с 1579 г.

Основным занятием населения были земледелие, охота, рыболовство. Земли обрабатывались подсечно-огневым способом. Распространенность имен и фамилий типа Кожевник, Плотник, Кузнец, Сапожник сообщает о наличии ремесленной деятельности человека в населенных пунктах уезда (и не только крупных).

Глава III

Топонимия Чердынского уезда во второй половине XVII в.

Население Чердынского уезд было переписано в 1678 г. Ф.Бельским, и материалы переписи служат комплексным источником для рассмотрения поставленных в нашей работе задач¹. Кроме данных 1678 г., используем разнообразный актовый материал второй половины XVII в.²

Ф.Бельским было выявлено 340 топонимов, из которых 229 имеют русское происхождение, что составляет примерно 64 %. Граница распространения русских топонимов продвинулась дальше на север и восток Чердынского уезда. Увеличивается и плотность населения. Если в 1647 г. в Чердынском уезде насчитывалось 20 погостов, то в 1678 г. их стало уже 25³. Вновь появились погосты Салтаново, Нижний Шакшер, Могильниково, Верх-Уролка, Верх-Боровая, которые еще 31 год назад были деревнями.

Рассмотрим по переписной книге Ф.Бельского процесс русской колонизации центральной части уезда. Здесь погостами были: Покча, Вильгорт, Цыдва, Анисимово, Кулчюк, Бондог, Пянтег, Редикор, Лимеж, Нижний Шакшер, Могильниково, Губдор, Фотиевская Дуброва, Чигимер, Вильва, Мошево, Верх-Боровая, Верх-Уролка, которые располагались по берегам рек Камы, Вишеры, Колвы и их притокам. В Окологородном стане находилось 25 населенных пунктов, имеющих русские названия. Правда, следует отметить, что ко второй половине XVII в. границы Окологородного стана были по сравнению с 1579 г. значительно изменены. Погосты Покча и Анисимово еще в первой четверти XVII в. были выделены в самостоятельные административные единицы. Число всех населенных пунктов здесь за время с 1647 г. по 1678 г. не увеличилось.

Из центральных больше всего осваиваются русскими территории погостов Вильва, Нижний Шакшер, Кулчюк, Бондог, Редикор, Губдор. Но все вновь возникшие починки и погосты располагаются вдали от крупных населенных пунктов и даже на водоразделах. Например, в погосте Вильва выявлено 38 топонимов, из них 26 русских, в погосте Нижний Шакшер из 23 топонимов русское происхождение имеют 15, в Редикорском погосте из 17 топонимов 11 русских, в Кулчюкском 11 русских из 20 топонимов⁴.

Ко второй половине XVII в. земли около г. Чердыни оказались настолько плотно заселенными, что русские люди переходят к освоению побережий Камы ниже впадения в нее Вишеры, а также земли по р. Косе, Вильве, Язьве (приток р. Вишеры). Кроме того, русские избирают для заселения северо-западную часть Чердынского уезда – побережья рек Колвы, Пильвы, Вишерки.

Значительно увеличилось население в крайних северо-западных и северных погостах – Искоре, Ныробе, Янидоре. В погосте Искор возникла деревня с коми-пермяцким названием Анпигорт и починок Юпки Первова, жители в них переселились из самого погоста Искор⁵. Заново возникают населенные пункты в погосте Ныроб – 4 деревни и 1 починок: «деревня на

Туресибе» (коми-пермяцкое название), «деревня на Ветлане», «деревня Сыпина», «деревня Загасилема» и «починок Боец», в который жители приехали с р.Язвы из Губдорского погоста⁶. Появление новых поселений с коми-пермяцкими названиями наряду с русскими свидетельствует о том, что коми-пермяцкое население вытеснялось русскими из центральных погостов на окраины Чердынского уезда – прежде всего на север.

Процесс заселения территории погоста Нырб отражен включением в переписную книгу 1678 г. названий пахотных, рыболовных и сенокосных угодий. Например, «пожня выше Бубыла на Нырбской стороне против Красной Слуды»⁷, «пожня на Выркиже», «Челнановская пожня»⁸.

Всего в северо-западных и северных погостах по актовому материалу выявлено 17 оронимов, что говорит о развитии земледелия у русского населения северной территории Чердынского уезда.

Таблица 3

Топонимы по переписной книге 1678 г.

Название стана и погостов	Местные топонимы	Русские топонимы	Всего топонимов
Окологородный стан	5	25	30
Покча	1	1	2
Салтаново	2	5	7
Вильгорт	5	7	12
Цыда	2	4	6
Искор	2	1	3
Нырб	3	3	6
Анисимово	5	11	16
Яндор	3	0	3
Кулчок	9	11	20
Бондог	7	3	10
Пянтег	8	5	13
Редикор	6	11	17
Лымеж	4	9	13
Нижний Шакшер	8	15	23
Могильниково	0	6	6
Губдор	7	11	18
Фотиевская Дуброва	1	10	11
Чигимер	1	9	10
Вильва	12	26	38
Мошево	2	6	8
Верх-Боровая	1	11	12
Коса (Ныров)	3	2	5
Вверх-Урлка	7	14	21
Гайны	4	20	24
Юксеево	2	3	5
Всего:	110	Всего:	340
В %	32 %	в %	100 %

Рассмотрим колонизацию земель, расположенных в западной части Чердынского уезда, где издавна проживали коми-пермяки. Здесь находилось 3 погоста: Гайны, Коса (Ныров тож), Юксеево. Пришлое население преимущественно селилось по берегам р. Камы в Гайнском погосте, где из 24 топонимов 20 имеют русское происхождение. Если в 1647 г. было зарегистрировано в погосте Гайны 14 деревень, то в 1678 г. их стало уже 15, а число починок к 1678 г. увеличилось в четыре раза.

Из проведенного анализа топонимов 1678 г. и сравнения их с данными более раннего периода мы видим, что во второй половине XVII в. вновь приходившее в Чердынский уезд русское население в центре уезда не оставалось по причине его сравнительно плотной заселенности в предшествующее время. Больше всего русское население оседало в южной части уезда и проникало дальше на север и северо-запад в погост Гайны по р. Каме, а оттуда расселялось по притокам Камы, но не южнее погоста Юксеево и Косы. Все (за некоторым исключением) вновь возникшие починок и деревни называются по именам или прозвищам.

Особо рассмотрим заселение верховьев р. Вишеры. И. Яхонтов в 1579 г. в среднем и верхнем течении р. Вишеры не указал ни одного населенного пункта, а по р. Язьве (левый приток Вишеры) – д. Язьва и починок Орефин. Совершенно отсутствовали в этом районе русские топонимы и по писцовой книге М. Кайсарова 1623-1624 гг. и переписной книге П. Елизарова 1647 г. Но сохранились челобитные грамоты за 1680, 1689 гг.⁹, в которых говорится, что в верховьях р. Вишеры, выше Писаного камня, живут вогулы (манси), которые занимали охотничьи угодья вогул и этим самым сокращали их возможности уплачивать ясак. Проникновение русских в верховья Вишеры привело впоследствии к отсечению вогул на север. Об этом пишет в своем письме в Русское географическое общество и венгерский путешественник Регули, после того как он побывал в этих краях во второй половине XIX в.¹⁰

Русские деревни и починок стали возникать по р. Вишере только в конце XVII – начале XVIII в. На северо-востоке Чердынского уезда больше всего новых топонимов зарегистрировано по берегам р. Язьвы, где по переписной книге 1678 г. насчитывалось 9 деревень и починок. Многие названия происходили от личных имен и прозвищ первопоселенцев. Из 9 вновь возникших топонимов только 4 носят русское название – «деревня, что был починок Против», д. Ивановская, поч. «на Ключе», д. Антипина¹¹. Известный финноугровед В.И. Лыткин, изучавший в течение ряда лет язык коми-язьвинских пермяков в бассейне р. Язьвы, установил основные места расселения коми-язьвинцев – это район деревень Верхней Бычиной и Нижней Бычиной, где поселилась группа коми из нескольких семейств с родовым прозвищем «Бъч», район деревень Кичигино и Верхней Язьвы с родовым

именем «Кичиг» и район деревень Паршаковой и Арефиной (в наше время это Красновишерский район)¹² Все высказанные наблюдения позволяют сделать вывод о том, что под давлением русского населения местное население из центральных погостов Чердынского уезда (из междуречья Камы, Вишеры, Колвы) оттесняется в бассейн р. Язьвы. Впоследствии здесь формируется компактная этническая группа коми населения – коми-язьвинские пермяки. В наше время эта группа коми населения сохранилась, и около двух тысяч человек продолжают говорить на родном языке¹³.

Процесс освоения коми-язьвинцами верховьев р.Язьва отражен более определенно в грамоте 1639 г. о разделе крестьянами Паршаковыми наследства их отца Парфения. Разделу подлежали наравне с жилыми и хозяйственными строениями пахотные, сенокосные и рыболовные угодья. Нерусские насельники этих земель называли свои угодья на родном языке: «под Клыггортом луг», «за Пулгом овин с гуменником», «конопляник от реки Язьвы», «свалок против камня Веглянского», «против Малвы речки лог», «луг до камня до Болванского» и др. По-русски называлось только «Антипино поле», «пюжня... выше курьи до камня»¹⁴.

Путем сопоставления названий населенных пунктов и гидронимов и путем выявления времени прибавления к местным терминам дифференцирующих элементов (прилагательных) проследим характер освоения русскими некоторых территорий Чердынского уезда. Но такие названия, к сожалению, не представлены в переписных материалах в концентрированном виде, они приходится на разные погосты. Поэтому получить на их основе обобщающие выводы невозможно, их можно только использовать как вспомогательный материал. Но, несмотря на их ограниченность, они все же выступают ценным источником.

Так, по письменным документам устанавливается время появления дифференцирующего прилагательного к основному названию поселения: д. Озга Большая, д. Озга Маленькая, д. Нижнее Мошево, д. Верхнее Мошево и др.¹⁵ Прибавление этих терминов потребовалось, видимо, специально для отличительных признаков одного объекта от другого. Сначала, может быть, они назывались одним именем, а потом, когда человек больше стал сталкиваться с этим объектом и когда данный объект приобрел какую-то важную роль в хозяйственной деятельности человека, тогда и возникла необходимость во втором, дополнительном названии объекта. Хорошо было бы выделить подобные названия в микропонимии Чердынского уезда, но переписная книга 1678 г. их не сообщает, отсутствуют они и в актовых документах второй половины XVII в.

В документах XVII в. мы находим сведения о торговых и культурных связях населения Северного Прикамья с Печорским и Вычегодским бассейнами. До нас дошла грамота царя Федора Алексеевича 1681 г.¹⁶ «о переоброчке» Печорского волока, который соединял р.Вогулку (левый приток р. Еловки – бассейн р. Колвы) с р. Волосницей (левый приток р. Печоры). Камский бассейн с Вычегодским (р. Молог – правый приток р. Брезовки с

р. Нем – левый приток р. Вычегды) соединялись Немским волоком. Этот волок в течение 30 лет (с 1590-х гг.) принадлежал на условиях оброка Ивашке Сидорову сыну Бухони – крестьянину из погоста Вильгорт. В историю он вошел еще под одним именем – Бухонин. Фамилии Бухонины зарегистрированы в переписных книгах в погосте Вильгорт (д. Камгорт)¹⁷.

На наличие древних связей населения бассейнов Камы, Печоры, Вычегды указывают археологические данные. Стоянки пребывания древнего человека обнаружены в 1960-е–1970-е гг. по берегам рек Березовка, Волосница, Вычегда. Материальная культура археологических памятников позволяет выявить наличие этих древних связей. Сами волоки находили практическое применение еще в первой четверти XX в. История Печорского и Немского (Бухонина) волоков настолько была интересной, что известный уральский историк XIX в. А.А. Дмитриев посвятил этому вопросу специальное исследование¹⁸.

Одним из редких источников о географических представлениях местных крестьян являются так называемые «расспросные речи», которые составлялись в Чердынской съезжей избе в связи с поступившим в Пермь Великую Чердын указом 1667 г. государя царя и великого князя Алексея Михайловича и грамоты из Новгородской четьи (с 1670 г. четь именовалась Новгородским приказом) за приписью думного дьяка Лукьяна Голосова.

Чердынский воевода Борис Григорьевич Бухвостов «в Чердынской съезжей избе чердынцов туточных старожилов, разумных людей пред собою роспрашивал накрепко, есть ли около Перми Великие верст по сту, по двести и по триста озера великия и реки, и по скольку те озера в длину и ширину... и при тех озерах и реках есть ли горы и сколько высоки камени, и есть ли песчаные, и как их прозванья, и имеются ли на тех горах какие звери, и много их же, и есть ли под теми горами какой руды серебряной и медной...»¹⁹ «Расспросные речи» были переданы Чердынским воеводой в Москву.

Крестьяне, которых опрашивал воевода, отчетливо знали северные пределы Перми Великой. Они все называли озеро Чусовое и указывали расстояние до него от города Чердыни 180 верст. Интересно, что крестьяне называли одни и те же размеры озера: «... в длину де то озеро Чусовое десять верст, в ширину пять верст». Самое крупное озеро Перми Великой называлось Чусовое, а нам оно знакомо как Чусовское. Когда пошло название озера в виде прилагательного с суффиксом -ск, остается неизвестным. На карте Приуралья 1731 г. приведена еще ранняя форма названия²⁰.

«Да в той же северной стороне, – сообщали крестьяне, – за Печорским волоком, на пустых местах есть де река прозваньем Печора, а до той де реки от города Чердыни больше 300 верст, а та река немного рыба, рыбу де в той реке называют нельма, лини, щуки, сига, язи, харюзи, семга, а семги рыбы в той реке мало, и бывает не по вся годы, а при той де Печоре-реке гор каменных и песчаных нет»²¹.

Помимо озера Чусовое, которое, судя по многочисленным характеристикам, крестьяне знали лучше других географических объектов, жителям Покчинского стана Чердынского уезда были известны еще два озера,

находящиеся севернее Чусового, – Тумское и Березовское. «Родион Яковлев сын Крылов в роспросе сказал», что «Тумское озеро в длину две версты, в ширину сажен семьдесят; Березовское озеро в длину две версты, в ширину верста... рыбы де в тех озерах имеется мелкие пуки, язи и плотица, при тех озерах гор каменных и песчаных нет; от города Чердыни до тех озер до Чусового 180 верст, до Тумского 200 верст, до Березовского 184 версты»²².

Северные пределы Перми Великой отмечены в целом верно. Крестьяне центральных и северных погостов Чердынского уезда отчетливо осознавали, что озеро Чусовое и верхняя Печора – это территория, на которой они могут заниматься рыболовством и охотой. Для удобства сообщения здесь и были проложены Печорский и Немской волоки. В этом выражена идея единства Печорского, Вычегодского и Колвинского (а значит и Камского) бассейнов – хозяйственного, культурного, этнического. Сознание этого единства не затухало долгие годы, вплоть до середины XX в., когда верхняя Печора стала принадлежать не Пермской области, а Республике Коми.

Судя по упоминаниям названий гор по р.Колва, крестьяне Вильгортского стана имели отчетливые сведения не только о самых северных пределах Перми Великой. В Чердынской съезжей избе «Спиридон Иванов сын Мисюраев, Сава Григорьев сын Щеголихин, Иван Кузмин сын Дутого, Семен Якимов сын Ижитпелев в роспросе сказали... есть де вверх Колвы-реки на пустых местах горы каменные, прозванья ли гора Девья, гора Боец, а сколько де те горы мерою в высоту, и имеются ли на тех горах какие звери, того де они не ведают; а под теми де горами и в иных местах руду серебряною и медною нигде не ведают же; а от города де Чердыни по Колве-реке до тех гор до Девья 115 верст, до Бойца 120 верст»²³.

«В роспросе же чердынцы Петр Амбросим сын Строганов, Иван Григорьев сын Шлиин» представили хороший экскурс о левом притоке Колвы – р.Березовой. Они сказали: «От Перми де Великие, от города Чердыни в северной стороне на пустом месте есть де река малая прозваньем Березовка, а та де река немного рыбна, рыбы де в ней имеются мелкие харкузи, лини; а при той де Березовке-реке есть на пустых местах горы каменные... а прозванья их гора Мулыск, гора Кырныш, гора Дыроватая, гора Яранская, гора Пасынок; а сколько мерою те горы высоту имеют... не ведают; от города Чердыни до реки Березовки 150 верст; а до гор до Мулыски 160 верст, до Кырныша 170 верст, до Дыроватые 180 верст, до Яранскова 215 верст, до Пасынка 218 верст»²⁴. Сведения, сообщаемые чердынцами, правдоподобны. Правда, приток Колвы они называли Березовкой, а не Березовой. Но эту ошибку едва ли можно ставить им в вину, поскольку р.Березовка действительно имеется на севере Чердынского уезда, она течет от Печоры и впадает в озеро Чусовое.

«Расспросные речи» богаты сведениями о восточной части Чердынского уезда, в которой главной рекой является Вишера. «Чердынцы Иван Афонасьев сын Корякин, Родион Федоров сын Поезейкин сказали: от Перми Великие от города Чердыни в восточной стороне на пустых местах в верх по Вишере-реке, которая близко Чердыни прошла, мимо Чердынской уезд, есть де горы

каменные, прозванья им гора Сторожевая, гора Велгур, гора Лакина, гора Сыпучая, гора Писаная, гора Ябрус, гора Золотая, гора Гостиная, гора Ветряная, гора Дыроватая, гора Чувал, гора Короксорепы; а сколько те горы мерою высоту, и имеютя на тех горах какие звери, того де они Иван и Родион не ведают, серебряной и медной руды под тем горам и в иных местах нигде де не ведают же»²⁵.

О географическом ~~крутозоре~~ чердынцев говорит не только последовательное перечисление камней снизу вверх по р.Вишера, но и сведения о расстоянии до камней. В повествовании особо отмечено, что «от Перми де Великие от города Чердыни до тех гор до Сторожевые 103 версты, до Велгура 118 верст, до Лакини 122 версты, до Сыпучия 133 версты, до Писанки 143 версты, до Ябруса 153 версты, до Золотые 163 версты, до Гостины 178 версты, до Ветряные 188 версты, до Дыроватые 218 версты, до Чувала 248 версты, до Короксорца 268 версты; а те де горы блиско вогульских юрт; а в иных де местах около Перми Великие версты по сту, по двести и по триста озер великих и рек, и гор каменных и песчаных они Иван и Родион нигде не ведают»²⁶.

Таким образом, «расспросные речи» содержат в себе перепись географических терминов, главным образом, рек, озер, гор, которых, за исключением озера Чусовое, рек Колва и Вишера, нет в писцовых книгах 1579, 1623-1624 гг., а также в «Книге Большому Чертежу», составленной в 1627 г.²⁷ Географическое изложение показывает хорошую ориентировку чердынцев на местности, а в целом – их вклад в освоение северной территории Перми Великой.

Ценность приведенной географической терминологии в «расспросных речах» в том, что она опирается на лексику местного говора. Не только воевода Чердыни, но и правительство Российского государства располагало теперь достаточным количеством сведений о северной территории Перми Великой. Все географические термины, названные в «расспросных речах» 1667 г., продолжают жить в наше время.

В письменных памятниках сохранились скудные, но иногда выразительные сведения о хозяйственной деятельности населения.

В погосте Вильва возник починок Антипки, где «в 1675 году поселился Антипка на Пальнике»²⁸. Видимо, этот человек сначала приготовил себе поле – пахотную землю, вырубил лес и «спалил» его, то есть сжег, а потом и сам переехал туда на постоянное жительство. Этот факт говорит о распространении системы подсечно-огневого земледелия и о том, что имя первопоселенца перешло на название поселения. Таким образом, имя осталось в истории.

В погосте Нижний Шакшер по р.Кама зарегистрирована деревня и урочище Кирьянова кулига²⁹. Кулигой обычно называли окраину луга (пожни), расположенную несколько в стороне от основной ее части. А имя или фамилия Кирьянова только подтверждает принадлежность данного объекта определенному лицу.

Хочется особо отметить то, что в 60-е гг. XVII в. (так устанавливается по данным источников) начинается специальное исследование и изучение природных богатств Вишерского края. У В.Н. Берха опубликованы две отписки царю о розыске серебряных руд у горы Помянной, у Варган – озера по р. Вишере и в Верхотурском уезде³⁰. Дошли до нас из этих документов и имена первых рудознатцев, которые жили на посаде г. Чердыни: Мокейко Свирепов, Андрюшка Коростин, Сенка Корелачков, Данилко Кайдалов, Ивапко Поздеев, Гришка Ваньков. Попутно в документах приводятся имена и московских людей, которые возглавляли поиски серебра. Все эти данные относятся к 1663 г.

Среди жителей уезда довольно часто упоминается фамилия Серебряник (Ивашко Серебряник, Афонка Серебряник и др.), что указывает на занятие этого человека. Но сведений о том, что этих людей брали бы на розыски руд, не получено.

Уместно здесь привести примеры фамилий и имен, свидетельствующих о хозяйственной деятельности русских поселенцев: Серебряник, Калачников, Шубников, Плотников, Кожевников, ...сын Сапожника, ...сын Кожевникова, Кузнецов, ...дети Горшковы, ...сын Плотникова, ...сын Мельника, ...дети Хомутовы, Шилов Кузнец, ...сын Серебренника, ...сын Смолёного, ...сын Хлебников, жена Кузнеца, ...сын Кузнецова, Антонко сын Ведрова, Шапошников и др.³¹

Отличительной чертой распространенности этих фамилий и имен на территории Чердынского уезда является то, что они фиксируются не только в центре погостов, но и на их окраинах. Нередко случалось, как только возникал починок, у жителей его обязательно появлялась фамилия и имя, говорящие о ремесленной деятельности людей. Например, «поч. Митин, а в нем жители Сенка и Иванко дети Кожевника»³² (погост Кулчюк). Все это говорит о ремесленном занятии населения и на окраинах уезда.

Если внимательно присмотреться к зафиксированному в переписной книге 1678 г. фамилиям, то нетрудно заметить, что все они оканчиваются на –ов. Это окончание прибавилось к старому прозвищу, имени, что говорит об окончательном закреплении данного имени, фамилии за человеком, а вместе с этим и о производственной занятости людей. В 1579, 1623-1624 гг. чаще всего роль фамилий выполняло прозвище, определявшее профессию человека – Шубник, Кузнец, Горшечник, Плотник. Появление отличительного признака (окончания –ов) мы сможем наблюдать только в документах второй половины XVII в. Но окончательное формирование русских фамилий в период конца XVII – XVIII вв. указывает в своей работе Е.Н.Полякова³³. В целом это явление было общероссийским³⁴.

По названиям географических объектов, фамилиям, именам и прозвищам прослеживается этнический состав населения Чердынского уезда. Как уже отмечалось, коренными жителями Северного Прикамья являлись коми-пермяки, и в XVI – XVII вв. в этих же северных районах скопилось много русского населения, в результате чего земли центральных погостов оказались

прочно освоенными русским населением. Коренное население подверглось ассимиляции со стороны пришлого русского населения или вытеснению с давно освоенных мест.

В письменных памятниках встречаются этнонимы типа «пермяк», «вогул», «остяк», «югрин», «зырян» (рис.5). Особенно широко был распространен этноним «зырян». В большом количестве он встречается в населенных пунктах по берегам рек Камы, Вишеры, Колвы, а в удаленных местах он отсутствовал. Очевидно, коми-зырянское население, оставившее в Чердынском уезде этноним «зырян», преимущественно задерживалось в центре уезда. Приведем названия поселений и имена людей, образованные от этнонимов:

1. д. Татарское селище (погост Чигимер, 1678 г.).
2. деревня и ручей Остяцкое (по р. Вишере, 1678 г.).
3. ... жили Пермичи (1606 г.)³⁵.
4. поч. Вятское городище (погост Верх-Рождественский, 1623-1624 гг.).
5. Ивашка Степанов сын Черемисинов (таких фамилий много встречается в г. Чердыни и к югу от уездного центра – погост Редикор, Лимеж, Пянтег, Нижний Шакшер, Вильва, Фотиевская Дуброва, 1678 г.).
6. д. Чувашево (погост Редикор, «один житель Ивашка Югринов», 1678 г.).
7. Сенка Остяк (погост Редикор, 1678 г.).
8. Пятунька Башкирцев (погост Нырб, 1635 г.)³⁶.

В список не включены имена типа «зырян», «вогул», «пермяк», так как их особо выделили на рис.5³⁷. Методом картографирования устанавливается, что наравне с коми-пермяками, вогулами (манси) и русскими в Чердынском уезде проживали выходцы из Поволжья – черемисы (мари), чуваша. Таким образом, в хозяйственном освоении Чердынского уезда участвовали наравне с коми-пермяками, манси, русскими и народы, родина которых находилась далеко за пределами Северного Прикамья.

Миграции из Вычегодского и Печорского бассейнов в Северное Прикамье коми-зырянского населения шли одновременно с русскими. Пути этого переселения проходили, видимо, по существовавшим в то время волокам между Камским, Печорским и Вычегодским бассейнами. Этот процесс верно в свое время проследил А.Ф. Теплоухов, но сделал неверный вывод, что только с этого времени – с XVI в. появляются коми в Прикамье³⁸.

Появление в погосте Анисимово д. Вотцкой (1579 г.) свидетельствует о проникновении сюда удмуртов (вотяков). Но все это не говорит о большом переселении сюда вышеперечисленных народов, основной же поток составляли русские.

В переписной книге 1678 г. находим сведения о местах, откуда переселились русские люди в Чердынский уезд. В описании г. Чердыни сделана следующая запись: «...у него подворник Савка Федотов сын Дулин Сыsoleц, у Савки дети Андрюшка, да Савка, да Остапка, Савка 13 лет, Остапка 10 лет.

Савка пришел в Чердынь в 1670 году»³⁹. Кроме этого, в уезде среди жителей встречается фамилия Вологжанин («Антон сын Вологжанин, сын Вологжанин»). Эти примеры свидетельствуют о переселении населения из Вычегодского края (р. Сысола приток р. Вычегды) и из-под г. Вологды. Пути миграции населения для более древнего времени доказываются археологическими данными. К доказательствам можно отнести фамилию Вятчанин. Вятко – прозвище, видимо, носители этого прозвища переселились с берегов р. Вятки.

В 1591 г. в Чердынский уезд были выслены жители г. Углича («угличане») в связи с подозрением в убийстве царевича Дмитрия⁴⁰. Термин «углич» закрепился за переселившимися сюда людьми; позднее стали появляться фамилии Угличенины, возникли даже починки с этим именем⁴¹. Эти данные подтверждаются грамотой 1606 г., в которой говорится о том, что в Пермь Великую была даже сослана полностью одна семья из г. Углича⁴². Фамилии Угличенин, Угличких сохранились до сих пор среди жителей Чердынского и Красновишерского районов.

Во второй половине XVII в. наблюдаются значительные миграции населения внутри уезда. Коми-пермяцкое население из насиженных мест оттесняется на окраины уезда, там возникают починки с коми-пермяцкими названиями и масса русских селений, имеющих фамильное происхождение названий. Кроме этого, появляются такие починки, как Выселок, Выставок в погостах Вильгорт, Редикор.

В процессе этого переселения происходила даже смена названий поселений. Этот этап наименований поселений предстает по переписным данным следующим образом: «деревня Засухиных, что был починок Харинский», «деревня Выставок, что был починок Истомино на роднике Чазгоре», «починок Ключихиных, Анлино тож», «деревня Клепкиова, что был в Окологородном стане, именуемая Никонова», «деревня Семерикова, что был починок Осокин», «деревня Ярашиных, что был починок И. Пономарева» и др.⁴³

Как видно, многие починки превращаются в деревни. Наблюдается и такая картина: возникают одинаковые названия деревень как на севере Чердынского уезда, так и на юге. Например, д. Оникиевская была в погосте Редикор и такая же возле погоста Губдора, д. Антипина в Губдорском погосте и поч. Антишки в погосте Вильва.

Обратимся к вопросу об устойчивости топонимов. Из 342 топонимов, записанных в переписной книге 1678 г., до нашего времени дошло 203, что составляет 54 % от общего числа топонимов. Больше всего наблюдается устойчивость топонимов в центральных погостах Чердынского уезда, где сохранялась наиболее плотная заселенность. Чаще устойчивые топонимы прослеживаются ближе к центру погостов и к берегам рек. Слабой устойчивостью топонимов выделяется погост Вильва, интенсивное заселение которого началось только в первой четверти XVII в. Из 38 топонимов до сегодняшнего дня дошло здесь только 12.

В таких северо-западных погостах уезда, как Гайны, Юкеево, Коса, почти все топонимы «доживают» до наших дней, причем, все они почти коми-пермяцкие. Это объясняется тем, что на протяжении всего рассматриваемого периода данный район был относительно изолирован. Главная же причина устойчивости заключается в однородности этнического состава. До и после XVI – XVII вв. и по настоящее время этот район заселен коми-пермяками. Здесь большого смешивания коми-пермяцкого населения с русскими не происходило, чего мы не наблюдаем в центральной и южной частях Чердынского уезда.

Если обратиться к топонимам, зарегистрированным в 1579 г., то нетрудно заметить следующее: больше всего «не дошло» топонимов до наших дней в Окологородном стане. Из 40 топонимов исчезает 14 (5 деревень, 7 починок, 1 название речки и 1 название урочища). Всех этих данных не фиксирует уже переписная книга 1678 г. Из названий Верхнего стана Чердынского уезда 1579 г. исчезают 2 (1 починок и 1 название речки), а из названий Нижнего стана исчезает 3 починок. В Отхожем округе Чердынского уезда, территория которого была во много раз больше территории других станов, исчезновение топонимов не наблюдается, правда, часть их не упоминается в 1678 г., но на современных картах и в современных справочниках они зарегистрированы.

Большое исчезновение топонимов в центре Чердынского уезда можно объяснить только тем, что этот участок был заселен плотно (с 1647 г. по 1678 г. в Окологородном стане появилось 222 двора, в них проживало 544 чел. мужского пола, а пустых дворов было 57)⁴⁴. Но во второй половине XVII в. новых топонимов здесь не появилось. Из Окологородного стана часть населения уходила за его пределы в поисках свободных земель, рыболовных угодий, так как из-за плотной заселенности сравнительно небольшой территории не всем людям хватало в достаточном количестве нужной земли. Это еще раз говорит о крестьянском характере русской колонизации Чердынского уезда⁴⁵.

Всего в Чердынском уезде в 1678 г. проживало 9904 чел. мужского пола в 2848 дворах и 77 «избенках». Для сравнения заметим, что в 1647 г. население уезда составляло 2874 чел., дворов было 1740. Несмотря на отлив населения за пределы Чердынского уезда, плотность населения все же возрастала и, как доказывает статистика, этот рост был довольно большим.

Позднее по-прежнему идет значительное увеличение плотности населения. Для этого нами были просмотрены карты XVIII – первой половины XIX в.⁴⁶ Анализируя данные карт и переписи 1678 г., мы видим дальнейшие успехи в колонизации окраинных земель Чердынского уезда. Возникла масса починок в тех местах, которые по переписи 1678 г. были совершенно не заселенными. Судя по картам, в центральных погостах значительного увеличения селений не наблюдается. Такой подробный анализ двух видов источников сможет раскрыть и углубить многие вопросы истории края и даже может быть специальной темой изучения.

* * *

Подведем некоторые итоги топонимическим исследованиям по переписным материалам XVII в.

На протяжении XVII в. колонизация русским населением Чердынского уезда, хотя он и оказался в стороне от транзитного пути в Сибирь (Бабиндовская дорога пролегла по территории Соликамского уезда), по-прежнему продолжалась. В первой половине XVII в. центральная часть уезда еще служила местом заселения, но со второй половины XVII в. русское пришлое население уже не задерживалось здесь, оно проникало в отдаленные северные, северо-западные погосты или уходило на юг и юго-восток.

Возникшие на окраинах уезда починки, деревни, выселки назывались по именам и фамилиям первопоселенцев. Актовый материал сообщает, что именно в северных и северо-западных местах возникало значительное количество микротопонимов. Это, несомненно, свидетельствует о преобладающем значении крестьянской колонизации в освоении и крайнего севера Чердынского уезда.

Отлив населения из Чердынского уезда начинается с первой четверти XVII в. Это объясняется тем, что на юге Прикамья осваиваются новые, более плодородные земли по сравнению с Северным Прикамьем. Одновременно через Печорский и Немской волоки население уезда имело торговые сношения с севером Европейской России, что повлияло, правда, более значительно в последующее время на возникновение здесь новых поселений.

Рассматривая топонимы на предмет освоения природных ресурсов края, видим, что больше всего в Чердынском уезде развивались крестьянские промыслы: осваивалась земля, готовились пашни подсечно-огневым способом, обрабатывались кожи, изготавливалась посуда, шилась одежда, обувь, развивалось гончарное и кузнечное производство и др. Рудознатцами началось специальное изучение природных ресурсов края.

По анализу топонимов можно установить районы наибольшей устойчивости различных названий объектов. В XVII в. это земли, расположенные вокруг самих погостов. Наибольшей плотностью населения выделяется Камско-Вишерско-Колвинское поречье, то есть земли центральных погостов, а также земли вокруг погоста Гайны.

Население Чердынского уезда в конце XVII в. составляло около 10 тыс. человек (мужского пола). По сравнению с 1647 г. оно выросло примерно в 3 раза.

Заключение

Топонимические данные, полученные из писцовых, переписных книг и актового материала XVI – XVII вв. служат нам одним из важных источников изучения заселения и освоения одного из крупных уездов Урала – Чердынского.

При рассмотрении данных топонимии XVI в. мы замечаем, что крупные населенные пункты носят местные названия (преимущественно коми-пермяцкие) и разбросаны на значительном удалении друг от друга. Русское население, прибывавшее в уезд в XVI в., останавливалось, в основном, на тех местах, которые были освоены задолго до их прихода местным населением. Этот вывод полностью подтверждается при анализе карты археологических памятников поздних веков родановской культуры (XII – XV вв.) и географии русских поселений (рис.1). Как исключение в тот период выделяется только Нижний стан, в котором русские починки возникали вдали от сравнительно крупных селений.

Огромная территория Отхожего округа (бассейн рек Иньвы, Обвы, верхней Колвы) оставалась в 1570-е гг. еще малозаселенной, куда и русское население почти не проникало. Многочисленные русские названия лугов, пашен, озер, рек доказывают нам, что колонизация Чердынского уезда в этот период носила крестьянский, точнее сельскохозяйственный характер.

Значительно большими данными топонимии и антропонимии располагаем по XVII в. По-прежнему основная часть населения группируется в Окологородном стане, в Камско-Вишерско-Колвинском поречье, в южной части Чердынского уезда и около погоста Гайны в северной излучине Камы. В первой половине XVII в. здесь вновь возникают починки, деревни, названия которых происходят от имен и фамилий первопоселенцев. В них-то и дошли до нас имена представителей широких народных масс, осваивавших суровый северный край.

Кроме этого, во многих названиях и именах жителей отразилась производственная деятельность человека в обществе. Прозвище, определявшее профессию, впоследствии закрепилось в фамилии. В XVI – первой половине XVII в. такие фамилии встречаются только среди жителей крупных населенных пунктов и в Окологородном стане. Со второй половины XVII в. они появляются среди жителей отдаленных поселений. Это позволяет проследить развитие ремесленно-промысловой деятельности людей, которые жили на окраинах Чердынского уезда, прежде всего занятие охотой и рыбной ловлей.

В первой половине XVII в. земли верховьев Колвы оставались слабо освоенными, и только со второй половины XVII в. там появляются починки и деревни с русскими, а кое-где и коми-пермяцкими названиями. Это говорит о том, что коми-пермяцкое население вытесняется русскими с древних населенных мест, оттесняется дальше в северные окраины Чердынского уезда.

Скупые, но все же выразительные данные мы получаем о местах, откуда русские приходили в Чердынский уезд. Это был район, расположенный на

северо-запад и запад от Чердынского уезда, – бассейн р. Вычегды, окрестности г. Вологды и другие северные области Европейской России. Кроме этого, этнонимы сообщают об участии в освоении природных ресурсов края выходцев с Вятки, Поволжья, а также и из Европейского севера России (в том числе коми-зырян), которые проникали при посредстве существовавших в то время волоков между Камским, Печорским и Вычегодским бассейнами.

Верховья р. Вишеры были издавна освоены вогулами (манси). На их земли русские селятся с середины XVII в. Бассейн р. Язьвы, где сейчас проживают коми-язвинские пермяки, заселялся ими в более поздние времена, туда они проникали в процессе оттеснения их русскими людьми из центральных погостов Чердынского уезда.

Со второй половины XVII в. наблюдается значительный отход населения Чердынского уезда в бассейн р. Сылвы (Кунгурский уезд), в Сибирь, на среднюю Каму в Сарапул, на р. Обву, и только из погоста Бондлог уходили в Кайгородок. Отход населения происходил, в основном, из центральных погостов, где земля в процессе длительной подсеčno-огневой обработки истощалась, и ее не всем стало хватать. Миграция населения была усилена еще слухами о более плодородных землях на юге и о льготных условиях их заселения.

На протяжении XVI – XVII вв. происходили и внутренние переселения русских людей в пределах Чердынского уезда. Например, в поселениях по р. Обва встречались имена Янидорец, Верхокамец, Усолкин, Чердынец. Имена типа «Заезжий», «Приезжий», «Иноземец» говорят тоже о недавнем прибытии людей в данное селение (рис. 3).

Письменные памятники донесли до нас массу названий поселений, которые еще не оформились полностью в обычное название. Длительное время употреблялись названия типа «выселок», «деревня на речке», «деревня на ручье» и т.д. Несомненно, они свидетельствуют о быстрых темпах русской колонизации Чердынского уезда. Часто в процессе этого переселения менялись названия, а иногда селение продолжало существовать под двумя названиями.

Во многих названиях и именах запечатлены особенности ландшафта, флоры и фауны. В заключение работы мы приводим сводную таблицу всех выявленных русских топонимов XVI – XVII вв. (табл. 4). Они преобладают в центральной и южной частях Чердынского уезда. По данным таблицы прослеживается увеличение поселений и развитие их от починка до погоста. Количественный рост названий по погостам проследить трудно, так как их границы менялись, а иногда от некоторых погостов часть земли отходила в другой погост или выделялся новый погост.

При рассмотрении устойчивости топонимов устанавливается, что наибольшее сохранение топонимов наблюдалось в погостах Гайны, Коса, Юксеево, где прежде и в наше время проживают коми-пермяки. Устойчивость топонимов в отдаленных погостах Гайны, Коса, Юксеево объясняется изолированностью этих земель от всех остальных территорий Чердынского уезда. Земли эти с давних пор заселяли коми-пермяки, и эта этническая

однородность сохранилась на протяжении всего периода истории, вплоть до наших дней.

«Доживание» топонимов до наших дней наблюдается и около крупных погостов. Как район слабой устойчивости топонимов, выделяется Окологородный стан (охватывал земли вокруг г.Чердыни) и погост Вильва (южная часть уезда). В целом Чердынский уезд к концу XVII в. оставался плотно заселенным, в нем проживало около 10 тыс. человек.

Русская колонизация Чердынского уезда сыграла большую роль в дальнейшем освоении природных ресурсов Урала. Она способствовала увеличению населения не только в северном, но в среднем и нижнем Прикамье, так как из Чердынского уезда население уходило на юг и в Зауралье. Увеличение плотности населения, освоение природных ресурсов в этих районах, куда приходило население с севера, послужило в дальнейшем базой создания на Урале горнозаводских центров. Рабочая сила нашла применение на создаваемых на Урале заводах.

Процесс русской колонизации тесно связан с социально-экономическим развитием Урала. Он явился составной частью укрепления и развития российской государственности в XVI – XVII вв.

Таблица 4

Численность топонимов русского происхождения
Чердынского уезда в XVI – XVII вв.

Название стана, погостов	1579 г	1623-1624 г.	1647 г.	1678 г
Окологородный стан	15	62	30	30
Покча	10	18	10	2
Салтаново	деревня	деревня	деревня	7
Вильгорт	17	30	13	12
Цыдва	деревня	2	3	6
Искор	15	6	17	3
Нырб	деревня	2	3	6
Анисимово	15	18	14	16
Янидор	22	9	3	3
Кольчуг (Кулчюк)	14	27	13	20
Бондог	не существовал	поч.	7	10
Пянтег	9	23	12	13
Редикор	16	18	16	17
Лимеж	деревня	31	43	13
Нижний Шапшер	деревня	деревня	деревня	23
Могильниково	деревня	деревня	деревня	6
Гублор	43	34	11	18
Фотиевская Дуброва	не существовала	деревня	9	11
Вильва	деревня	33	24	38
Мошево	деревня	деревня	19	8
Верх-Боровая	деревня	деревня	деревня	12
Верх-Уролка	деревня	деревня	деревня	21
Коса (Ныров)	деревня	24	12	5
Гайны	31	25	19	24
Юксеево	деревня	деревня	3	5
Читимер	деревня	деревня	7	10
Обва (Ильинский)	23	20	х	х
Верх-Рождественский	деревня	11	х	х

Кудымкар	деревня	35	х	х
Юксово	деревня	16	х	х

Примечание: х – населенный пункт находился в составе Соликамского уезда.

ПРИМЕЧАНИЯ

К введению

- ¹ Теплоухов А.Ф. Связь пермяцкого края с севером и западом по историческим данным, географическим названиям и фамилиям жителей // Чердынский край. Б.м. 1927. Вып. II. С.3-19; *Он же*. Фамилии и географические названия Пермского края в этнографическом и историко-географическом отношениях // Коми му. Усть-Сысольск, 1925. № 9. С.32-45, № 10-11. С.83-85, № 12. С.15-24; *Он же*. Обзор данных о географическом распространении пермяков // Записки Уральского общества любителей естествознания. Свердловск, 1927. Т.40, вып. II.
- ² Полякова Е.Н. К истокам пермских фамилий. Словарь. Пермь, 1997. С.3-10.
- ³ Чагин Г.Н. Христианизация Перми Великой Чердыни и ее роль в развитии государственности и культуры // Вехи христианской истории Прикамья. Пермь, 2003. С.6-9.
- ⁴ Урюмов В. Русские имена. М., 1965. С. 75.
- ⁵ Попов А.И. Географические названия. Введение в топонимику. М., 1966. С. 29.
- ⁶ Там же. С. 29-30.
- ⁷ Для установления происхождения имен и фамилий можно использовать следующую литературу: Тутиков Н.М. Словарь древнерусских личных собственных имен // Записки Русского отделения Императорского Российского археологического общества. СПб., 1911. Т. I. С. 913; *Сутеранская А.* Как вас зовут? Где вы живете? М., 1964. С. 121; Урюмов В. Указ соч.; Федосюк Ю.А. Русские фамилии. Популярный этимологический словарь. М., 1972; Полякова Е.Н. Из истории русских имен и фамилий, М., 1975; *Она же* К истокам пермских фамилий...; Уральская родословная книга: Крестьянские фамилии. Екатеринбург, 2000; Мосин А.Г. Уральский исторический ономастикон. Екатеринбург, 2001.
- ⁸ РГБ. Отдел рукописей. Ф. 256. Д. 308. Л. 1-46 // Яхонтов И.И. Книги сошного письма Пермско-Чердынские и Чердынского уезда, письма и меры И.И. Яхонтова да подьячего Т. Карпова 1579 г. Список XVIII в. Перевод книги, сделанный В.Н. Шишонко, опубликован в Пермских губернских ведомостях. 1878. № 82-104.
- ⁹ РГБ. Отдел рукописей. Ф. 256. Д. 308. Л. 47-106 // Кайсаров М. Писцовая книга города Чердыни и уезда оною, письма и меры М. Кайсарова да дьяка Марка Мартемьянова, да подьячих Ивана Левонтьева и Афанасия Бреева 1623-1624 гг. Перевод книги, сделанный В.Н. Шишонко, опубликован в Пермских губернских ведомостях. 1865. № 42, 55, 60, 64, 66, 70, 72, 1866. № 2, 3, 12, 31, 51 и т.д.
- ¹⁰ РГАДА. Ф. 1209. Кн. 351. Л. 1-260 // Елизаров П. К. Переписная книга по Чердынскому уезду 1647 г.
- ¹¹ Там же. Кн. 352. Л.1-701 // Бельский Ф.Ф. Переписная книга по Чердынскому уезду 1678 г.
- ¹² СПИИРАН. Кн.125. № 920. Л.1-52 // Межевая книга 1608 г.
- ¹³ Рычков Н.П. Журнал или дневные записки капитана Рычкова по разным провинциям Российского государства в 1769 – 70 г. СПб., 1770-1772.
- ¹⁴ Берх В.Н. Путешествие в города Чердынь и Соликамск для изыскания исторических древностей. СПб., 1821.
- ¹⁵ Латкин В.Н. Дневник во время путешествия на Печору в 1840 г. и 1843 г. // Записки Императорского Русского географического общества. СПб., 1853. Кн. VII.
- ¹⁶ Попов Н.С. Хозяйственное описание Пермской губернии. Пермь, 1804. Т. I, II.
- ¹⁷ Кротов П.И. Геологическое исследование на западном склоне Соликамского и Чердынского Урала // Труды геологического комитета. СПб., 1888. Т. VI, вып. I.
- ¹⁸ Бельдыцкий Н.П. Очерки Вишерского края. Пермь, 1899; *Он же*. В Парме. Очерки северной части Чердынского уезда. Пермь, 1901. С. 126.
- ¹⁹ Мозель Х. Пермская губерния: Материалы для географии и статистики России, собранные офицерами Генерального штаба. СПб., 1864. Ч. I.
- ²⁰ Кривошецов И.А. Пермь Великая, ее живая старина и вещественные доказательства. Пермь, 1911; *Он же*. Географическо-статистический словарь Чердынского уезда Пермской губернии. Пермь, 1914; *Он же*. Древние Пермь, Югра, Печора в их историческом прошлом до эпохи великих реформ императора Александра II // Пермские епархиальные ведомости. 1916. № 28-30, № 32-34, 1917. №4.
- ²¹ Дмитриев А.А. Происхождение названия и судьба Бухониной волока // Пермский край. Пермь, 1892. Т. I. С. 134-137; *Он же*. Историко-археологический очерк Чердынского края // Адрес календарь и памятная книжка Пермской губернии на 1883 г. Пермь, 1882; *Он же*. Пермская старина. Пермь, 1889. Вып. I; 1890. Вып. II.
- ²² Луканин А. М. О движении народонаселения в Чердынском уезде в десятилетие 1841-1850 годов // Вестник Императорского Русского географического общества. СПб., 1859. Кн. 5-6. С.100-110.
- ²⁴ Баков В.Е. К вопросу о колонизации Чердынского уезда в связи с развитием эксплуатации лесов. Пермь, 1899.
- ²⁵ Шишонко В.Н. Пермская летопись. Пермь, 1881-1889.
- ²⁶ Чутин Н. Географическо-статистический словарь Пермской губернии. Пермь, 1873.
- ²⁷ Рогов Н. Пермячко-русский и русско-пермяцкий словарь. СПб., 1869.

- ²⁸ Известия Общества археологии, истории и этнографии при Императорском Казанском университете. Т.IX, вып. II. Пермь: Историко-этнографический очерк И.Н.Смирнова. Казань, 1891.
- ²⁹ Крутинин А. Краткий исторический очерк заселения и цивилизации Пермского края // Пермский край. Пермь, 1859. Т. I.
- ³⁰ Тиандер К.О. О происхождении имени «Пермь» // Журнал Министерства просвещения. 1901. Янв.
- ³¹ Теплоухов А.Ф. Следы былого пребывания угорского народа в смежных частях Пермской и Вятской губерний и последующая смена его пермским и русским народами // Записки Уральского общества любителей естествознания. Свердловск, 1924. Вып. 39; *Он же*. О происшедшей некогда смене угров пермяками на верхней Каме, коми на верхней Вычегде и удмуртами на Чепце // Труды Камской археологической экспедиции. Пермь, 1960. Вып. I, т. XII. С. 270-274.
- ³² Лыткин В.И. Древнепермский язык. М., 1952; *Он же*. Коми-язывский диалект. М., 1961; *Он же*. Диалектологическая хрестоматия по пермским языкам. М., 1955; *Он же*. Исторический вокализм пермских языков. М., 1964. С. 268.
- ³³ Матвеев А.К. Топонимические типы Верхнего и Среднего Прикамья // Отчеты Камской (Воткинской) археологической экспедиции. М., 1961. Вып. II; *Он же*. Древнеуральская топонимика и ее происхождение // Вопросы археологии Урала. Свердловск, 1961. Вып. I. С. 133-141. *Он же*. Географические названия Урала: Краткий топонимический словарь. Свердловск, 1980.
- ³⁴ Серебренников Б.А. Историческая морфология пермских языков. М., 1963.
- ³⁵ Скитова Ф.Л. К изучению говоров Красновишерского района Пермской области (склонение существительных в говорах верхней Вышеры) // Учен. зап. Перм. ун-та. Пермь, 1957. Т. 10. Вып. 3. С. 207-232.
- ³⁶ Кривошекова-Гантман А.С. Откуда эти названия? Пермь, 1973; *Она же*. Географические названия Верхнего Прикамья. Пермь, 1983.
- ³⁷ Полякова Е.Н. Материалы к словарю географических терминов пермских памятников XVII века. Пермь, 1972; *Она же*. От «араньи» до «яра»: Русская народная географическая терминология Пермской области. Пермь, 1988; *Она же*. Память языка: Рассказы о лексике пермских памятников письменности и говора. Пермь, 1991; *Она же*. Лексика и ономастика в памятниках письменности и в живой речи Прикамья. Избранные труды. Пермь, 2002.
- ³⁸ Оборин В.А. Русская топонимия писцовых книг Прикамья XVI-XVII вв. // Географические названия Прикамья. Пермь, 1968. С.63-79.

К главе I

- ¹ РГБ. Ф.256. Д.308. Л.1-47 // Яхонтов И.И. Книги сошного письма Пермские-Чердынские и Чердынского уезда, письма и меры Ивана Игнатьевича Яхонтова да подъячего Третьяка Каргова. 1579 г. Список XVIII в.
- ² ЧКМ. 2558/3 (1580 г.), 2558/29 (1586 г.); Уставная грамота 1553 // Берх В.Н. Путешествие в города Чердынь и Соликамск для изыскания исторических древностей. СПб., 1821. С. 121-135.
- ³ Берх В.Н. Указ. раб. С. 206.
- ⁴ См. рис. №1.
- ⁵ Использованная литература приводится в примечаниях.
- ⁶ Буоно Г.П. Мансийская топонимия Привышерья // Географические названия Прикамья. Пермь, 1963. С.104-114.
- ⁷ См. рис. №1. Для составления рисунка использованы: Кривошеков И.Я. Пермь Великая, ее живая старина и вещественные памятники. Пермь, 1911; Талицкая И.А. Материалы к археологической карте бассейна р. Камы // Материалы и исследования по археологии. М., 1952. №27; Оборин В.А. Этнические особенности средневековых памятников Верхнего Прикамья // Вопросы археологии Урала. Свердловск, 1970. Вып. 9.
- ⁸ Яхонтов И.И. Указ. раб. Л. 1-47.
- ⁹ Шимонко В.Н. Книги сошного письма Пермские-Чердынские и Чердынского уезда // Пермские губернские ведомости. 1878. № 82-104 (публикация списка XVIII в. писцовой книги Чердынского уезда И.И.Яхонтова 1579 г.).
- ¹⁰ См. рис. № 2.
- ¹¹ Шимонко В.Н. Указ. раб. № 82.
- ¹² Шимонко В.Н. Указ. раб. № 85-86.
- ¹³ Шимонко В.Н. Там же.
- ¹⁴ Шимонко В.Н. Указ. раб. № 90-92.
- ¹⁵ Шимонко В.Н. Указ. раб. № 84-85.
- ¹⁶ ЧКМ. 2558/3. Л. 1.
- ¹⁷ Шимонко В.Н. Указ. раб. № 84-95.
- ¹⁸ Кривошекова-Гантман А.С. Чердынские фамилии // Из прошлого Чердынского края. Пермь, 1974. С.39-50.
- ²⁰ Яхонтов И.И. Указ. раб. Л. 1-47, а также: Шимонко В.Н. Указ. раб. № 92-102.

²¹ *Савельева Э.А., Истомина Т.В., Королев К.С.* Пермь Вычегодская // Финно-угры Поволжья и Приуралья в средние века. Ижевск, 1999. С.299-349.

²² См. рвс. № 1.

²³ *Яхонтов И.И.* Указ. раб. Л. 10-35.

К главе II

¹ РГБ. Отдел рукописей. Ф. 256. Д. 308. Л. 47-153 // *Кайсаров М.* Писцовая книга по Чердынскому уезду 1623-1624 гг.

² РГАДА. Ф. 1209. Кн. № 351 // *Елизаров П.К.* Переписная книга по Чердынскому уезду 1647 г.

³ СПИИРАН. Кн.115. №920 // *Межевая книга по Чердынскому уезду 1608 г.*

⁴ ЧКМ. Грамоты № 2558/36; 2561/4; 2561/3; КВФ 714/8; КВФ 714/16; КВФ 714/19; КВФ 714/21; КВФ 714/22; 2558/45; КВФ 714/6; 2558/6; 2558/45; царская грамота по жалобе Ныробских крестьян, 1635 г.; *Берх В.Н.* Путешествие в города Чердынь и Соликамск для изыскания исторических древностей. СПб, 1821. С. 135; РГАДА. Ф. 281. Оп. 20. Д.14399/1 (1618 г.); 14440/2 (1618 г.); РГБ. Отдел рукописей. Ф.57. Вол.10-78. (1623) // Опись Чердынских земских старост, целовальников и мирских людей в сборе хлеба и денег на жалование сибирским служилым людям; Там же. Вол. 10-80 (1638 г.) // Поручная записка... по чердынским горшечникам; Чердынские юридические памятники с 1606 по 1718 гг. // *Временник Императорского Московского общества истории и древностей.* СПб., 1857. Кн.25. С. 113-154.

⁵ *Кайсаров М.* Указ. раб. Л. 84 об.

⁶ См. выводы в первой главе.

⁷ ЧКМ. КВФ 714/16 (1652 г.).

⁸ Там же. КВФ 714/19 (1608 г.).

⁹ Там же. КВФ 714/21 (1645 г.).

¹⁰ Там же. КВФ 714/25 (1606 г.).

¹¹ *Кайсаров М.* Указ. раб. Л. 47-153.

¹² Там же. Л. 58-82.

¹³ Там же. Л. 49-125.

¹⁴ Подробный анализ таких названий см. на с.28-32.

¹⁵ *Кайсаров М.* Указ. раб. Л. 47-108.

¹⁶ Там же. Л. 90-104.

¹⁷ Там же. Л. 47-153.

¹⁸ Там же. Л. 124 об.-136 об., 143-150.

¹⁹ *Дмитриев А.А.* Пермская старина. Пермь, 1890. Вып. II. С. 57.

²⁰ РГБ. Отдел рукописей. Ф.256. Д.308. Л.27 // *Яхонтов И.И.* Книги ошного письма Пермские-Чердынские и Чердынского уезда... Л. 27.

²¹ *Кайсаров М.* Указ. раб. Л. 111.

²² В скобках дано название погоста и одноименная фамилия в данном селении. 1623-1624 гг. соответствует тому, что сведения взяты из писцовой книги М. Кайсарова, 1647 г. – из переписной книги П. Елизарова, остальные даты соответствуют датировке отдельных грамот, из которых взят топонимический материал.

²³ *Елизаров П.* Указ. раб. Л. 1-227.

²⁴ *Кайсаров М.* Указ. раб. Л. 49-150.

²⁵ *Елизаров П.* Указ. раб. Л. 30-221.

²⁶ Анализ этнонимов см. на с. 52.

²⁷ *Яхонтов И.И.* Указ. раб. Л.30-42.

²⁸ *Кайсаров М.* Указ. раб. С.120-150.

²⁹ *Елизаров П.* Указ. раб. Л. 118 об.

³⁰ Там же. Л. 205 об. – 206.

³¹ Там же. Л. 189 об. – 192.

³² Там же. Л.192.

³³ ЧКМ. №2561/3 // Грамота о разделе отцовского имущества...1626 г.

³⁴ Там же. КВФ. №714/8 (1625 г.).

³⁵ Полевые материалы, собранные автором в Чердынском районе в 1965 г. Впервые этот термин упоминается в грамоте 1696 г. См.: ЧКМ. КВФ. 714/25.

³⁶ Кулчая грамота по продаже пахенной земли 1649 г. // *Чердынские юридические памятники...* С.136.

³⁷ ЧКМ. 2561/ (1626 г.).

³⁸ Там же. КВФ. 714/16 (1652 г.).

³⁹ СПИИРАН. Кн.115. №920. Л. 3 об. // *Межевая книга по Чердынскому уезду 1608 г.*

⁴⁰ ЧКМ. 2558/36.

⁴¹ *Кайсаров М.* Указ. раб. Л. 100.

⁴² См. рвс. 4.

- ³⁸ *Кайсаров М.* Указ. раб. Л. 66.
³⁹ Там же. Л. 108 об.
⁴⁰ Там же. Л. 144.
⁴¹ Вошли сведения об уезде в Солякамск, Кайгородок и Пыскор, так как они расположены в пределах Северного Прикамья.
⁴² *Елизаров П.* Указ. раб. Л. 35 об.-250 (в скобках указан погост и район переселения).
⁴³ См. приложение к рис. № 4.
⁴⁴ Подсчеты автора. Полный список селений с указанием районов переселения дан в приложении к рис. № 4.
⁴⁵ См. рис. № 4.
⁴⁶ Подсчеты автора. См. рис. 2.
⁴⁷ Из писцовой книги М. Кайсарова 1623-1624 гг. и переписной книги П. Елизарова 1647 г.
⁴⁸ ЧКМ. 2558/36.
⁴⁹ *Берх В.Н.* Указ. раб. С.136.
⁵⁰ ЧКМ. КВФ 714/4.
⁵¹ Там же. 2561/3.
⁵² Из писцовой книги М. Кайсарова 1623-1624 гг. и переписной книги П. Елизарова 1647 г.
⁵³ ЧКМ. 2558/19 (1 пол. XVII в.).
⁵⁴ *Бельева О.П.* Из наблюдений над местными географическими терминами // Вопросы русского языка и методики его преподавания. Учен. зап. Перм. педагог. ин-та. Пермь, 1965. Вып. 34. С. 116.
⁵⁵ Примеры см. на с.41 (под. № 10-13).
⁵⁶ *Горбаневич К.С.* Русские географические названия. М., 1965. С. 36.

К главе III

- ¹ РГАДА. Ф. 1206. Кн. 352. Л. 1-701 // *Бельский Ф.Ф.* Переписная книга по Чердынскому уезду 1678 г.
² Там же. Ф. 281. Оп. 20. № 14423/25 // грамоты Коллегии экономии, ЧКМ. 2558/42, 2561/2, 2558/65, КВФ 714/25, 2558/37, 2558/10, 714/2, 714/4, 714/5; 2558/19, 2558/11, 2558/54, 2558/22; *Берх В.Н.* Указ. раб. С. 173-175; Чердынские юридические памятники с 1606 по 1718 гг. // Вестник Императорского Московского общества любителей и древностей российских СПб., 1857. Кн.25. С. 119-154; СПИИРАН. Кол.122. Д.939.
³ Свод топонимов по книге Ф.Ф. Бельского 1678 г. и разделение их на местные и русские приводится в табл.3.
⁴ *Бельский Ф.Ф.* Указ. раб. Л. 60-180, 275-482, 501-603.
⁵ Там же. Л. 191-206.
⁶ Там же. Л. 207-212 об.
⁷ ЧКМ. 2558/19 (вторая половина XVII в.).
⁸ Там же. 2558/11 (1680 г.).
⁹ *Берх В.Н.* Указ. раб. С. 135-143; ЧКМ. 2558/37.
¹⁰ Перевод письма венгерского путешественника г-на Регуля к члену РГО, академику П.И. Келпигу // Записки Русского географического общества. СПб., 1849. Кн.3.
¹¹ *Бельский Ф.Ф.* Указ. раб. Л. 443-482.
¹² *Лыткин В.И.* Коми-язьвенский диалект. М., 1961. С. 3-24.
¹³ *Чагин Г.Н.* Коми-язьвенские пермяки – древний народ Северного Урала. Красновишерск, 2002.
¹⁴ СПИИРАН. Ф.122. Оп.2. Д.45. Л.18-70.
¹⁵ *Бельский Ф.Ф.* Указ. раб. Л. 304 об.-706.
¹⁶ *Берх В.Н.* Указ. раб. С. 175-177.
¹⁷ *Бельский Ф.Ф.* Указ. раб. Л. 155.
¹⁸ *Дмитриев А.А.* Происхождение названия и судьба Бухоняина волока // Пермский край. Пермь, 1892. Т.1. С. 113-114, 134-137.
¹⁹ СПИИРАН. Кол.122. Д.939. Л.1-18.
²⁰ ГИМ. Отдел письменных источников. №3771. Карта 83.
²¹ СПИИРАН. Кол.122. Д.939. Л.2.
²² Там же. Л.7.
²³ Там же. Л.10-11.
²⁴ Там же. Л.4-5.
²⁵ Там же. Л.5-6.
²⁶ Там же. Л.6.
²⁷ Книга Большому Чертежу. М.,Л., 1950. С.137-138.
²⁸ *Бельский Ф.Ф.* Указ. раб. Л. 551-552.
²⁹ Там же. Л. 430-443.
³⁰ *Берх В.Н.* Указ. раб. С. 183-186.

- ³¹ Примеры взяты из разных погостов по книге Ф.Ф.Бельского 1678 г.
- ³² Бельский Ф.Ф. Указ. раб. Л. 275 об.-276.
- ³³ Полякова Е.Н. К истокам пермских фамилий: Словарь. Пермь, 1997. С.3-10.
- ³⁴ Селищев А.М. Происхождение русских фамилий, личных имен и прозвищ // Ученые записки Московского государственного университета. М., 1948. Вып. 128. Кн. I. С. 128-152.
- ³⁵ Берх В.Н. Указ. раб. С. 145-146.
- ³⁶ Там же. С. 173-175.
- ³⁷ См. рис. 5 с анализом этнонимов XVII в.
- ³⁸ Тетюхов А.Ф. Следы былого пребывания угорского народа в смежных частях Пермской и Вятской губерниях и последующая смена его пермскими и русскими народами // Записки Уральского общества любителей естествознания. Свердловск, 1924. Вып.39; Он же. О происшедшей некогда смене угров пермяками на верхней Каме, коми на верхней Вычегде и удмуртами на Чепше // Труды Камской археологической экспедиции. Пермь, 1960. Вып. I. Т. XII. С.270-274.
- ³⁹ Бельский Ф.Ф. Указ. раб. Л. 38 об.
- ⁴⁰ Чердынские юридические памятники... С. 113-118.
- ⁴¹ РГБ. Ф. 256. Д.308 // Кайсаров М. Указ. раб. Л. 30-52.
- ⁴² Чердынские юридические памятники... С. 123.
- ⁴³ Бельский Ф.Ф. Указ. раб. Л. 1-700.
- ⁴⁴ Там же. Л. 700-701.
- ⁴⁵ Чагин Г.Н. Землепользование и особенности расселения крестьян Северного Прикамья во второй половине XVI – начале XX в. // Вестник Пермского университета. Вып.2.: История. Пермь, 1998. С.108-120.
- ⁴⁶ ГИМ. Отдел письменных источников. №3771 (1731 г.), 3695 (1745 г.), 2389 (1792 г.), 1009 (1800 г.), 1566 (первая половина XIX в.).

МАТЕРИАЛЫ К СЛОВАРИЮ ГЕОГРАФИЧЕСКИХ НАЗВАНИЙ СЕВЕРНОГО ПРИКАМЬЯ

1. Река Вишерка, правый приток Колвы (расстояние до объектов указано от д.Фадино).

Населенные пункты по р. Вишерка: д.Фадино (40 км от устья), д.Усть-Вишерка, д.Семь-Сосен (Семисосны), д.Ларевка (по р.Ларевка), пос.Головной, пос.Волим, пос.Усольская, пос.Люль (по р.Люль), пос.Клепая, пос.Ванькино, пос.Чусовской, хут.Горемыка, хут. Мерзляково, хут. Капитанское.

Реки вниз от д.Фадино, впадающие в Вишерку с правой стороны:

Якунькина (2 км), Засоренная (8 км), Нобья (10 км), Клепая (13 км), Саломатнича (14 км), Усольская (16 км), Опалиха (18 км), Девяткова (20 км), Волим (22 км), Тараканиха (38 км).

Реки вниз от д.Фадино, впадающие в Вишерку с левой стороны:

Волим (21 км), Верхний Ручь (28 км), Нижний Ручь (31 км) (обе речки в Мерзляковском кругу).

Реки вверх от д.Фадиной, впадающие в Вишерку с правой стороны:

Губная (2,5 км), Малая Ванькина (4,5 км), Большая Ванькина (5 км), Кусковская (10 км), Копанецкий орай (14 км), Шугор (Шугор) (20 км), Глотиха (26 км), Речка у березников (30 км), Сатиновка (33 км), Речка у Чусовского поселка (34,5 км), Семисосенский родник (35 км), Горемыка (38 км), Ширья (39,5 км).

Реки вверх от д.Фадино, впадающие в Вишерку с левой стороны:

Речка Оськича на бчисте (0,8 км), Рассольная (1 км), Мезенка (3 км), Речка на широком плесе (7 км), Копанецкая (12 км), Нижняя Клыкковская (13 км), Верхняя Клыкковская (15 км), Шугорская (Шугорская) старица (19 км), Ларевка (40 км).

Притоки р.Ларевка: Нижняя Еловка, Верхняя Еловка (слева), Черная (справа).

Озера по р.Ларевка:

Паромное (справа), Луговое, Солёное (слева).

Озера вниз от д.Фадино по левому берегу Вишерки:

Глубоковское (5 км), Малая Ершиха (10 км), Большая Ершиха (11 км).

Озера вверх от д.Фадино по левому берегу р.Вишерка:

Фадинские озёра (напротив д.Фадино), Оськино (7 км), Онтитинское (8 км), Даньково (11 км), Ларино (11 км), Букаркино (23 км), Осиново (25 км), Озеро у березников (31 км), Солёные озёра (34 км), Гогарье (37 км), Костыльное (41 км), Круглое (41,5 км), Россоховское (42 км), Загвозка (42,5 км), Долгое (43 км), Лещово (Лешшово) (45 км).

У завор, На сиверу, Полосы над рекой, Серёдные пайки, У щепичи, Новины, За могильником, Крутая гарь, под Крутой гарью, Кёкурка, Пальники,

Северная территория Чердынского района

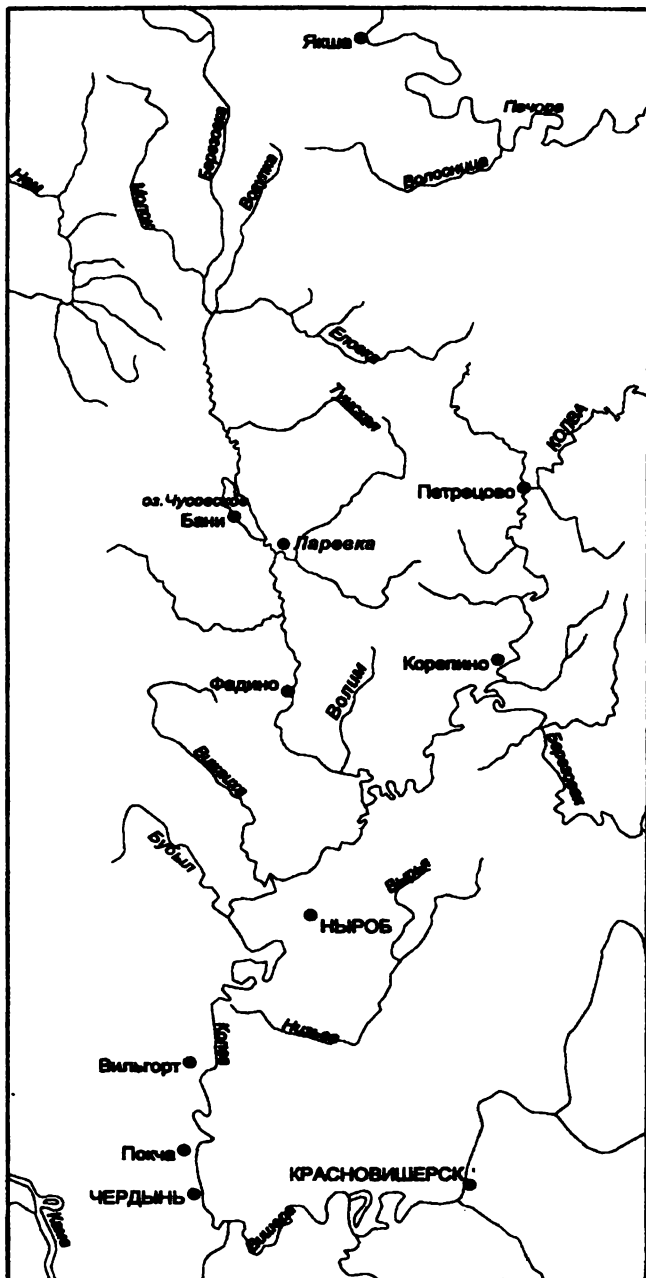


Рис. 6

Озера вверх от д. Фадино по правому берегу:

Белозёрье (2 км), Клыковская старица 10 км), Глотиха (26 км), Нижняя Прость (34 км), Костыльное (36 км), Осиновое (37 км), Верхняя Прость (38 км).

Луга вниз от д. Фадино по правому берегу Вишерки:

Якунькин мыс, У Якунькиной речки, Александрин мыс, У трех поженок, Глубоковский мыс, У Глубоковской речки, Засоренный мыс, Плаунья, В плесе у Нофьи речки, Косовское плесо, Саломатнича, Остров, Капитанское плесо, Усольская кривулька (позднее название Бараний рог), Усольское плесо (на нижнем конце плеса в 1920-е гг. заметны были рассолоподъемные трубы), Верхняя Опалиха, Нижняя Опалиха, Косовская кривулька, У Девятковой речки, Выше Мерзлякова, Мерзляковский круг (длиной 12 км), Тараканихин лог, Усть-Вишерка.

Луга вниз от д. Фадино по левому берегу Вишерки:

У озёрок, Против Фадиной, Гарча, Хуёлов мыс, Гаревское плесо, Гришин мыс, Оськин мыс, За болотом (ниже Глубоковской речки), Можайха, Косовский круг, Долгая пожня, Верхняя Ерпиха, Нижняя Ерпиха, Капитанское плесо, Кулиговская пожня, Усольское плесо, Напротив Усольской кривульки, Осотлив мыс, Напротив Девятковой речки, Выше речки Волима, Ниже речки Волима, Напротив верхнего Мерзляковского взвоза, Выше Люлей, Ниже Люлей, Против нижнего Мерзляковского взвоза, Ниже Мерзляковского круга.

Луга вверх от д. Фадино по правому берегу Вишерки:

Плесо, У Белозёрья, Ниже осинника, Солдатова пожня, Против Мезэни, Против Кокушки, Против поля, Польской мыс, У сушины, Против Оськиного озера, Кусковская старица, Против нижнего взвоза Копанца (12 км), Против верхнего взвоза Копанца (13 км), Крутой мыс, Клыковское плесо (длиной 2 км), Против верхнего Клыка, У прорвинской старицы, У Щугора (У Щугора), У Глотихи, У березников, Сатиновский мыс, Против Гагарьего озера, Выше Горемыки, У нижней Прости (39,5 км), Сысойков мыс (против устья Ларевки), У Костыльного озера, У Осинового озера, У верхней Прости (43 км), На яме, У старого устья Чусовского озера (по обоим берегам Вишерки).

Луга вверх от д. Фадино по левому берегу Вишерки:

У озёр против Фадиной, Мишина пожня (прежде называлась Ефимова пожня), Оськичёва на очисте пожня, У россолу, у Россольной речки, Против осинников, у Мезэнской речки, Кокушка, У поля, у Польского орая, Против верхней Ванькиной, Против нижней Ванькиной, На широком плесе, Возле Оськиного озера, У Кускова, Ларина пожня, Копанецкий круг (длиной 2 км), Клыковский нижний взвоз, У речки верхнего Клыка, У Щугорской (У Щугорской) старицы, Воробьиха (на этом месте возник пос. Головной), Плесо у березников, Сатиновский круг, У Солёных озер, Против Семи-Сосен, Против Горемыки, Против Костыльного озера, У Круглого озера, У Россоховского озера, Старое избищо (здесь стояли летние избы рыбаков), У озера Долгова, Против верхней Прости, Мыс на яме, Ниже Лешова, Выше Лешова.

Поля у д. Фадино:

У кедырка, Под полями на сиверу, Гумно, Веретия, Поля по роднику, Поля у мёленки, Поля у клочика, За логом, За логом над Белозёрьем, На косяке, Микитина гарь, Под Микитиной гарью, За Микитиной гарью.

2. Чусовское озеро

Нижнее устье (здесь из озера вытекает р.Вишерка).

Верхнее устье (здесь в озеро впадает р.Берёзовка).

Реки, впадающие в озеро:

Берёзовка, Максина, Папкова, Банная, Каменка, Серёдная.

Мысы – «носки» – озера: по западному побережью Каменный носок, Тундрин носок; по восточному побережью Кремённый носок, Серёдный носок, Еловый носок.

Курьи: Еловая курья, Серёдная курья, Кремённая курья, У Серёдной речки.

Северная часть озера называется Бигицким концом, узкий перешеек между озером и р.Берёзовкой – Волочковой.

Населенный пункт на Чусовском озере – хут.Бани.

3. Река Берёзовка, приток Чусовского озера (расстояние до объектов указано от устья реки).

Населенные пункты по р.Берёзовка: хут.Васюково, пос.Долгий, д.Коми-Берёзовка, хут.Кордон, хут.Усть-Еловка.

Правые притоки Березовки:

Помысово (Памусовка) (4 км), Чулок (25 км), Берёзовский исток (вытекает из Березовского озера) (15 км), Молот (53 км).

Левые притоки Березовки:

Чирва (4,5 км), Долгая (7 км), Тумская (Тунская) (16 км), Зеп (25 км), Залозная (28 км), Еловка (43 км).

Правые притоки Еловки: Малиновка, Вогулка.

Озера на правом берегу Берёзовки:

Ванино озеро (4 км), Нижняя Гованюха (5 км), Верхняя Гованюха (5,5 км), Портки (7 км), Берёзовское (Коми-Берёзовское) (15 км), Подлежаево (15 км), Орловское (18 км), Шапки (20 км).

Приток Берёзовского озера – Чамьяшпорка (Чемьяшпор).

Озера по левому берегу Берёзовки:

Поздеево (2 км), Ладейка (4 км), Васюковская курья (5 км), Плотское (6 км), Долгое (6 км), Ядерное (Атомное) (10 км) (образовалось в результате атомного взрыва 23 марта 1971 г.), Боровуха (13 км), Тумское (Тунское) (по Тумскому истоку) (20 км), Залозное (28 км).

Боры по левому берегу Берёзовки:

Поздеевский бор (3 км), Васюковский бор (5 км), Желтый бор (30 км), Красный бор (35 км), Троедырая (в этом месте р.Березовка образует три рукава) (39 км), Лисий бор (здесь проходит граница Пермской области и Республики

Комп) (40 км), Водопойчик (70 км), Верхний Водопойчик (75 км), Воззалка (100 км).

Бор по правому берегу Берёзовки: у Столбика (65 км).

4. Верхняя Колва

Населенные пункты: с.Корепино, с.Тулпан, д.Кикус, д.Раскат, д.Бутырки, д.Урцево, д.Берёзовая, д.Ракшер, д.Марушево, д.Гадья, д.Русиново, д.Петрецово, д.Медведица, д.Орловка, д.Нюзим, д.Тиминская, д.Черепаново, д.Паршаково, д.Сусай, д.Талово, д.Дий, д.Сурья.

Реки, впадающие в Колву от истока до д.Талово:

Сурья, Кисурья, Уйваж, Ямжач (с притоками Посаваж, Лёкомжач), Няризь (ударение на первом слоге), Визья, Буршер, Меговая, Орлова, Чёрная, Костина, Максина.

Поля у д.Дий:

Иванова полоса, Наумова полоса, Данилова полоса, Максимова полоса.

Луга у д.Дий:

Присада, Луг, Остров, Белая курья, Полатно, Подполатно, Троедырая, Девятильник, Под Девятильником, У низменного озера, Микитина кулжа, Выдерев исток (Выдра), Крутое, Свизюхин мыс, У полби, У нижней старички, Крутинский мысок, На устье Меговой, У прорвы, Остров у прорвы, Под прорвой, Заячья поженка, Лебёжья ёлка, У Давыдова копанча, Егоркова пожня.

Камни по р.Колва у д.Сусай:

Кумайский, Бесов камень, Обмалызгин, Кобыльский, Ежевой, Гладкий.

Луга у д.Сусай:

За рекой, Кумайские луга, Наумиха, Поскотина, Присада, У баракон.

Реки, впадающие в Колву от д.Талово до с.Тулпан:

Селя, Чицева, Ежевой, Кобыльский, Обмалызгин, Малый Сусай, Большой Сусай (с притоками Большая Рассоха, Таличная Рассоха), Думная, Кумай, Нерья, Сухтыль (с притоками Восточный Сухтыль, Полуденный Сухтыль), Сурья, Софрониха, Шабуриха, Луниха, Нюзим, Щетниха, Думтон, Аньль (с притоками Изкарауж, Пойвож, Большой родник), Тулпан (с притоками Вадываш, Селейка, Березовка, Тулымка, Гаревая Рассоха, Полуденная, Шанежная).

Луга у д.Тиминская:

Поскотина, Нижняя Поскотина, Хороший луг, У верхнего озера, У нижнего озера, За рекой, На верхнем переборе, Под челмами, На присаде, Выше Шабурихи.

Поля у д.Тиминская:

В углу, В улице, На угоре, В заемушках, За речкой.

Перебаты по р.Колва у д.Тиминская:

Шибуров перебор, У Софронихи, Верхний перебор, Нижний перебор.

Реки, впадающие в Колву от с.Тулпан до с.Корепино:

Ольховка, Медведица, Айя, Чумук, Визесья, Старая речка, Быстрый, Полусай, Пальховка, Малый Чулан, Большой Чулан, Осиновка, Гадья (с притоком Захаркова Рассоха), Ракшер, Корешка.

Реки, впадающие в Колву от с. Корепино до устья Вишерки:

Шудья, Опья, Берёзовая, Урцевка, Раскат, Неч, Большая Мосиха, Малая Мосиха, Большой Кикус, Малый Кикус, Чу, Чукашерка, Хорошевка, Прилучная, Конена.

Озера по р. Колва от д. Петрецово до устья Вишерки:

Глухое, Домашнее (у д. Петрецово), Визесьинское, Шарапята, Карасье, Старица Средняя, Кишковское, Морозовское, Антоновское, Озёрки.

Поля у д. Раскат:

На градобойне, Над Нечём, За логом, Над озером, В пальниках, Лужа (в Луже, у Лужи).

Луга у д. Раскат: Изголово, Луг, Кишково, Антоново, Морозово, Под горой.

5. Река Берёзовая, левый приток Колвы

Камни по правому берегу:

Берёзовский, Мулыско, Кырныш, Дыроватый, Амбарный, Пасынок, Печач, Сотник, Ежевой, Бужуйский, Варыш, Столбовой, Подставушка, Пещерный, Бурундук, Ермак, Рассышной, Писанный.

Камни по левому берегу:

Выдра, Еран, Бадьинские камни, Гора поганных родников, Ласткин, Собачий, Рассышной (Дядя), Серовик.

Северная Рассоха, Восточная Рассоха, Полуденная Рассоха сливаются и образуется р. Березовая.

Правые притоки Берёзовой:

Немыд, Булдырья, Кычанка, Мулысяха, Пальничная, Трубаниха, Черепаниха, Нижняя Расья, Верхняя Расья, Кремённая, Инья, Бадья (с притоком Бадьинская Рассоха), Бужуй (с Орловской Рассохой), Вижай, Бырким (с притоками Шалюга, Быркимская Рассоха), Бубыл.

Притоки Немыда:

Юкшер, Большая Хорошевка, Медведица, Мельничная, Ялпач, Мудырка, Березовка, Ольховка, Агафониха, Ломовая.

Притоки Вижая:

Ланциуж (с притоком Луньевка), Нижний Рубец, Средний Рубец, Верхний Рубец, Орловка, Черная, Гаврилова Рассоха.

Левые притоки Берёзовой:

Лёктым, Коркаска, Зинай, Кочковатиха, Большой Валай, Малый Валай, Жерновка, Еранка, Бездырья, Гусиха, Малый Усай, Большой Усай, Пырам, Пож, Собачья, Раквич, Пож.

Пещеры по р. Березовая:

Холодная, Бужуйская, Еранская, Бадьянская ледяная, Варышанская, Чёрная (Берёзовская).

6. Средняя Колва

Населенные пункты: шт.Ныроб, д.Карпичёво, д.Томилово, д.Мысагорт, д.Мáрушево, д.Рожнёво, д.Анфимово с хут.Мудашер, д.Брюханово, д.Ветлáн с хут.Маегово, д.Адамово, д.Бобыка, д.Подбобыка, д.Цепия, д.Боец, пос.Богатырево, пос.Вижаиха, пос.Колвинец, пос.Бубыл, пос.Колва, пос.Булыга, выс.Горбуново, с.Искор (ударение на первом слоге), д.Сельково, д.Большое Поле, д.Исанево, д.Дёмино, пос.Шунья, хут.Малый Искор (Быстáрыб, Бастáрыб).

Топонимы шт.Ныроб:

Погост (у храмов), Старый Ныроб, Городок, Никольский родник, Лёдина, Алмазники, Вилиб, На горе, За прудом, Аэродром.

Реки, впадающие в Колву от устья Вишерки до устья Низвы:

Вишерка (см. названия ее притоков выше), Валяшерка, Визья, Цепия (с притоком Закаменка), Ухтым (с притоками Вилиб, Гасель, который образуется путем слияния Северного и Полуденного Гаселя), Колвинский Ракшер, Вижаиха, Бубыл (с притоками Бузыл, Ивахина), Песвадя, Люнва, Волим.

Притоки р.Вижаиха:

Скакун, Суня, Большой Люль, Малый Люль, Вижайский Ракшер, Николин ручей.

Притоки р.Люнва:

Ныробка, Кысья, Звонкая (Мысагортка), Бурья (Черная) с притоком Анпигортка (Онпигортка). Люнва образуется путем слияния Кысьи и Звонкой.

Озера в окрестностях Ныроба и Искора:

Сюти (ударение на первом слоге), Усютье (ударение на втором слоге), Вадья, Глухая Вадья, Кривое, Долгое, Булыга, Лебязье, Старица.

По р.Колве, у камня Ветлан – Ветлáнское плёсо.

Камни по р.Колва:

Ветлáн, Бобынский, Дивий, Светик, Боец, Рёлка.

Пещеры по р.Колва:

Дивья, Алалáй (водопадная пещера-источник), Рёлка (пещеры-гроты).

Поля в окрестностях Ныроба:

Вилиб, Пúныб, Шóрыб, Тягúня (у д.Карпичево), Лопата.

Урочища в окрестностях Ныроба:

Лом (здесь берет начало р.Ныробка), Ветланские исада (на берегу Колвы, возле камня Ветлан), Прилук (на левом берегу Колвы ниже впадения Ухтыма).

Топонимы с.Искор (ударение на первом слоге):

У церкви, Верхний конец, Нижний конец, Гора (северная часть села), Северный перелесок (окраина села), У Богоявленской часовни (У Богоявленского родника).

Речка Искорка, впадает в р.Чёрную, а Чёрная – в озеро Кирпичное (Искорское, более старое название озера – Гортынтское), которое протокой соединяется с р.Колвой. Приток Искорки – р.Мошевиха.

Поля в окрестностях с.Искор:

Поповщина, Кóзьгорт, Подчубáрочка, Подмоги́льник (у Татарского острова), Моги́льник (у Русского острова), Горное поле, Подгорное поле, Овéчкал, Гли́нник, Сюга́б, Го́рпут, Быста́рыб (Бастарыб) (Малый Искор), На́чиб, Турьяволи (ближние и дальние), Га́буштал, Юмуштал (ударение на первом слоге), Пара́хино (поле и лог), Васькино, Ду́плиха.

Луга по р.Колве, принадлежащие жителям с.Искор:

Люль (луг и старица), Ля́шка, У Пешехоновской заимки, Ку́зьвис, Кизьвис (ударение на первом слоге), Чурвис, На́вис, Кособéня, Песва́дья (возле озера Вадья), Верхний Исад.

Урочища в окрестностях с.Искор:

Русский остров, Татарский остров (рощи окружены полями и поэтому называются островами, на ближнем острове похоронены «убиенные», на дальнем – татары, но прежде них – чучкари), Узкая улочка, Городище (Мысагортское городище, древний или старый Искор), Пешехоновская заимка (здесь находились плотбища баржестроителей Пешехоновых), на которой строили баржи, Лédина (ближняя и дальняя) (сырое место, которое замерзало), Биги́цкая дорога (от д.Большое Поле в с.Бигичи).

Боры у с.Искор: Кабин бор, Дрестунов бор.

Болота: Сютинское, Искорское (Ломá), Низьвинское, Камгортское.

7. Нижняя Колва

Населенные пункты: с.Вильгорт, с.Камгорт, с.Цыдва, с.Бигичи, д.Волим, д.Езово, д.Лызова, д.Сакинова, д.Некрасова, д.Ручиб (первый и второй, большой и малый), д.Запольская, д.Ряткина, д.Якимова, д.Кальчигорт, д.Зуева, д.Корякина, д.Симанова, д.Купева, д.Уросова, д.Голубова, д.Мисюрéва, д.Гавина, д.Курсы́б, д.Шипи́цына, выс.Мурашева.

Населенные пункты: г.Чердынь, с.Покча́, п.Лобаниха, с.Анисимово, с.Серёгово, с.Салтаново, д.Савино, д.Крымкар, д.Юрино, д.Вискуново, д.Заболотная, д.Княжи, д.Лобовиково, д.Глебова, д.Блиново, д.Вотцково, д.Кальпино, д.Гилéво, д.Ивакино, д.Клепиково, д.Янино, д.Ковéзино, д.Лапсырь, д.Купшелéво, д.Калинина, д.Верхний Урол, д.Нижний Урол, пос.Рябини́но.

Реки, впадающие в р.Колву от устья Низьвы до устья Колвы:

Низьва, Цыдовка, Лызовка (с притоками Люльва, Салтановка, Черная, Поломка, Галтырка, Друженка), Мудыль (с притоками Же́рновка, Лызовка, Кай, Деминская), Кемзелка, Саженка (с притоком Тарыганка), Чердынка, Чудовка (Чудова) (с притоком Малая Чудовка), Серёговская.

Притоки Низьвы: Кырмапор, Кобьяшпорка (Кобьяшпорка), Шунья, Соглес, Байдач (с притоками Сырой Лопач, Сухой Лопач, Рассольная, Средняя), Вырья (с притоками Южный Шилиц, Северный Шилиц).

Топонимы с.Вильгорт:

Поднара́иб (восточная сторона от родника, к р.Колве), Опрóпиха (западная сторона от родника, на расстоянии километра была д.Опропиха), Пермская сторона (с улицей Пермской, по левую сторону от родника), Русская сторона (с улицами Русская, Торговая, в наше время Трактовая, по правую сторону от родника), Камгортская сторона (с Камгортской улицей, северная часть села на горе в сторону с.Камгорт), У кузниц (кожная сторона, где стояло б кузниц), Лядины (первые и вторые) (по тракту в Чердынъ небольшие овраги с ручьями), Вымкор (городище и озеро возле устья р.Цыдовки), Плотбище (на берегу Колвы, где строили баржи), Красный амбар (амбар при устье р.Цыдовки, к которому подходили баржи), Тимоховский жеребятник (место двора для лошадей баржестроителя Тимохова), Шувиперка (небольшое болото на правом берегу Колвы возле нынешнего устья р.Цыдовки), Наволóк (высокий правый берег Колвы, где залегает красная и синяя глина), Верхний перевоз (перевоз на левый берег Колвы), Пóдбор (высокий берег Колвы с бором, в котором братская могила).

Поля в окрестностях с.Вильгорт:

Барановское, Высоковидина (на горе у школы), Кусёрпиха, Калягорт, Зенигорт, Кальчигорт, Гумённое, У Раёва (Раёв – фамилия), Бобыриха, Кубыпиха (в обоих случаях ударение на втором слоге), Самсониха, Шблом, Кóзиб (поле и бор за кладбищем), Вылиб (поле и лес от с.Вильгорт до д.Ряткина и д.Гавина), Изяпор, Подьяшер (шор).

Луга в окрестностях с.Вильгорт по р.Колве:

Терёзино, Чертёж, Позалопатское (возле озера Лопатское), Орлиха, Ивановское, Лобаниха, Тылаиб, Мыка́ис, Лузиха, Стражиха, Суслиха, Гагариха, Калитиха, Максиха, Бóнево, Узкое, Материк, Кóджиль (луг и озеро), Чёрты́нское (луг и озеро), Луговское (луг и озеро), Зыряновское (луг и озеро), Старая Цыдва, Кукино.

Озера на левом берегу Колвы:

Камгортское, Кóджильское (с остатками рассолоизвлекательной трубы), Старица, Лопатское, Чёрты́нское, Гагарское, Ивановское, Песчаное, Бухóнино (Бахонинское, Бухонинское), Старица, Большое Мúдьльское.

Урочища у с.Камгорт: Кáмгортская присада, Ухват (узкое руею Колвы).

Боры у с.Вильгорт: Кóзиб, Ива́новнин, Большой бор.

Топонимы с.Бигичи:

Пристань, Могильник (но кладбища нет), Средняя гора, речка Пиняшер (протекает в верхнем конце села и впадает справа в Колву), речка Гúньшер (протекает по нижней окраине села), Бигичёвская речка (протекает в четырех километрах от села и впадает в р.Цыдовка).

Поля в окрестностях с.Бигичи:

Гора, Тимирязево, Зуиха, Пымпал (поле и гора) (ударение на первом слоге), Тусьш, Гарамиха, Старцево, Красиково, Лебедев мыс, Рáзыб, Чутьпа, Пасéиб, Над Кушовой (у д.Кушова), Старуха, Чертёж (поле, лог, речка, выпадающая справа в Колву), Под полатями, Максимково.

Луга в окрестностях с.Бигичи на левом берегу Колвы:

Клементьево, Куршуниха, Низьва (возле устья Низьвы), Остров на Колве, Феди́иха, Тепкирь (ударение на последнем слоге), Лёдина, Бысвич (ударение на первом слоге) (луг и пережат на Колве), Симанов луг, Присада Бигичёвская, Присада Камгортская.

Озера у с.Бигичи: Кáчево, Бигицкое, Пантушиха (на левом берегу Колвы), Лёвкино (на правом берегу Колвы).

Болота у с.Бигичи: Бахарёвско (возле него кладбище), Круглово, Камгорское.

Урочища: Кичимовские ямы, Кичимовская верхотина (между с.Бигичи и д. Кушова).

Топонимы с.Цыдва (село вытянулось по р.Цыдва на два километра): Голубово, Корякина, Заречье, Марушева, Ветлан, Повост (у церкви).

Поля у с.Цыдва:

Ёсково, Самсониха, Большие поля, Михáлково, Нагорский мыс, Маленький мысок, Степыгино, Над школой, Над Кушовой (у д.Кушова), Долгие полосы, Ужáгорт (на горе), Селишпо (малое и большое), Дуброва, Симановская тропка (в сторону д.Симанова), За Симановой, Унёип (иб), Поповщина, Гогаркино, Большая гладь, Ванюшино, У камня, Филино, Ярушник, Климина гарь, За кладбищем.

Поля у д.Мискорёво: Шóлом, Над жуковым, Петушково, За грязным логом, Над воротами, Черёмухово.

Поля у д.Якимова: Над Якимовой, Берсéип (иб), Дубровка.

Гари в окрестностях с.Цыдва, на которых косили:

Чертёж, Тóршино, Торшева́, Осéнькино, Фролково, Адяниха, Монастырская, У берёзового болота, Мальцево, Ворáиб, Курочкино, У вышки.

Топонимы г.Чердыни:

Троицкая гора (холм), Соборный холм (у собора), Вятское городище, Пряница (овраг между Троицкой горой и Соборным холмом), Романов (Романовский) лог (баярак) (между Троицкой горой и Вятским городищем), Могила убиенных (у креста), Под горой на берегу, Вогулка (на берегу Колвы, где в Крещение устраивался Иордан), Перевоз, Выгон за рекой, Монастырь, Под монастырем, Моска́вица (Мыска́вица), По Чердынке, У кладбища, Теплая гора, За Теплой горой, По Саженке, Пороховушки (место, где сохранился амбар купцов для хранения пороха), У башни (водонапорной), Судоверфь, Нефтеразведка (Нефтяники), Метеостанция, Аэропорт.

Тракты из Чердыни за р.Колвой: Ора́ловский тракт (от р.Колвы в д.Оралово), Бахарёвский тракт (от р.Колвы в д.Бахари на р.Вишера).

Урочища по Бахарёвскому тракту: Грязнуха, Давыди́ха.

Озера на левом берегу Колвы от п.Лобаниха до устья Колвы:

Кучай, Круглое, Бадж, Бобовские, Городовё (напротив Чердыни), Оптинó (Птинó), Глухое, Верхняя старица, Нижняя старица.

Топонимы с.Покча:

Погост (у храма), Нижняя улица, Средняя улица, Верхняя (Большая) улица, У часовни, У кладбища, Чердынский конец (южная часть села в сторону г.Чердыни), Салтановский конец (северная часть села в сторону с.Салтаново), Покчинская дорога (дорога в с.Салтаново), Родник, Детский лагерь, Кордон, Сосновый бор.

Поля в окрестностях с.Покча:

Сортоучасток, Боборт, Тулаб (поле и лог), Тылод (ударение на первом слоге), Шангур, У сосны, Марково (ближнее, дальнее), Гавричёво, Ближний Крёж (ближе к Покче), Дальний Крёж (ближе к д.Крымкар), Поиб (ближний и дальний), Попова гора, Сальниково, Матвеево, Дуботолка (здесь стояли сараи, в которых кожи обрабатывали), Ближний луг, Дальний луг (на лугах пахали и траву косили), Анфалов лог (возле д.Крымкар).

Поля у с.Салтаново:

Каткаиб (поле и лог, ближе к Покче), Степь большая, Степь малая, Бор, Ближнее Якунино, Дальнее Якунино, Борисово, Балакшино, Данёво, Назарково, Трескино, Попово (ближнее и дальнее), Большое поле.

8. Река Кама от устья р.Порыш до устья р.Весляна

Населенные пункты по р.Кама: пос.Сёйва, д.Пальник, д.Путвин Мыс, д.Монастырь, д.Кулига, д.Логиново, д.Пашня, д.Плесо, д.Усть-Чикурья.

Населенные пункты по р.Весляна: пос.Керос, пос.Пелес, пос. Серебрянка, пос.Оныл, д.Верх-Чёрная, д.Усть-Чёрная, д.Пельмин-Бор, д.Усть-Пожег, д.Забегаво, д.Зюлёво, д.Гарь, д.Сосновая, д.Лысьва, д.Шумино, д.Усть-Весляна.

Реки, впадающие в Каму до устья Весляны:

Порыш (с притоком Косвич), Сёйва, Лиз, Пугва, Каменка, Березовка, Вольва, Сордва, Чикурья, Вес, Весляна.

Притоки р.Весляна: Курьявож, Асывож, Камыш, Травянка, Руч, Визяха, Большой Куб, Малый Куб, Чёрная, Большой Мый, Северный Мый, Гарёвка, Утьва, Глубокая, Пожег, Серебрянка, Бадья, Березовка (с притоком Чукульвож), Дозовка (с притоками Сокшор, Тумчиль, Цыбин с притоком Сосья), Давыдовка, Липовка, Оныл, Чожва, Юг, Алексеевка.

Притоки р.Чёрная:

Пелес, Соль, Малая Соль, Лель, Бадья, Безымянка (Бездьямянка), Хóлуй, Парманка (с притоком Парок), Камчатка, Северка.

Притоки р.Утьва: Аньва, Топ, Чугрум, Шумшара.

Озеро Адово.

Болота: Адовское, Верхнечугрумское.

9. Река Кама от устья р.Весляна до устья рек Коса и Светлица

Населенные пункты по р.Кама: шт.Гайны, пос.Кебраты, пос.Верхняя Старица, д.Шордын, д.Данилово, д.Харино, д.Монастырь, д.Модоробо, д.Агафоново, д.Исаево, д.Анкудиново, д.Касимовка, д.Кунгур, д.Подгора, д.Пятигоры, д.Гавриково, д.Фомичево, д.Нятяино, д.Трифаново, д.Панино, д.Кривцы, д.Усть-Коса, д.Светлица, пос.Новая Светлица.

Реки, впадающие в Каму:

Лупья, Лёман, Тодья, Сым, Коса, Светлица.

Притоки р.Лупья:

Малая Лупья, Ыджид Алач, Дзёля Алач, Шугрем (с притоком Шугремшор), Чой, Верья, Аншор, Пушкар, Сочь (с притоками Учатью, Височь, Мыс-Лес, Ыджид Вокчер), Ужаныю, Жиперка.

Притоки р.Леман:

Мокр-Лупьянский, Будым, Лель (с притоками Асыввыв-Лель, Войсыв-Лель, Рыгыввыв-Лель), Кальциха, Мокр-Гайнский, Шордын,

Озера по р.Кама:

Полоусное, Кебраты, Леманское, Вежаты, Большие Вежаты, Ледаты, Нечаты, Верхняя Старица, Межаты, Нижние Емты, Верхние Емты, Нижняя Старица, Истомино, Кривецкая Старица, Михты, Нахты.

Притоки р.Коса (от истока до устья):

Каменка, Кодзь, Хободская, Полва, Липовская, Сучковская, Янчер, Нипан (с притоком Лемья), Юм, Чужья, Мельничная, Уржа, Лопва, Сеполь, Сюрол (с притоком Пож), Ольховка, Онóлва, Лопан (с притоками Дый, Пышья, Язинец), Буждым, Косья, Варыщ, Лолым, Сия, Пуксиц, Вум, Октыль, Лолог, Лёлъ, Булач, Одаъ, Сольм.

Притоки р.Юм: Северный Юм (с притоком Еремина) и Южный Юм (с притоком Галечник) сливаются и течет Юм, Большая Елога (с притоками Елога, Липухинская Елога), Чир, Трошков Чир, Блудиха, Маркова речка, Келич.

Притоки р.Лопва: Северная Лопва, Охановка, Сулай, Куколка, Кетчер, Бадьюшка, Зула (с притоками Сылва, Кодыл).

Притоки р.Онолва: Вежайка, Пузым, Кыдзьис, Урья.

Притоки р.Лолог: Котелинка, Южная Березовка, Силайка, Сизер (с притоком Каменка), Имайка, Ягшерка, Сукан, Сёрва, Дубровка, Нема, Вурлам (с притоками Копья, Чёрная, Березовка, Суч (с притоком Нисть), Малая Парья, Большая Парья, Вижайка, Булач (с притоком Сылчим), Сынкулим, Ерыч, Катгы Лёлъ, Улыс Лёлъ.

10. Река Кама от д.Верхние Ворцева до с.Бондюг

Населенные пункты: д.Верхние Ворцева (Якушова), д.Средние Ворцева (Кучкова), д.Нижние Ворцева (Большие Ворцева), д.Пальники, д.Москалы, пос.Чепец, пос.Ольховка.

Притоки Камы:

Пильва, Южная Кельтма, Исток Тытты, Чёлва, Жонпор (Жёншер), Мазунья, Сумыч, Ужилова, Вятская, Дубровичная, Киричева, Докторка, Гребень, Рудна, Елаэг.

Притоки Южной Кельтмы: Тимшер, Нижний Мал, Средний Мал, Верхний Мал, Лопья (с притоками Черная, Бандероль, Чемшер, Вожкушвож, Юговож, Иктым), Еньва, Джурич.

Притоки Тимшера:

Сосновка, Восточная Черновка, Сатчемьёл, Афанасьевка, Юг, Луным (с притоками Мый, Петуховка), Алым, Орловка, Окос, Чепец (с притоками Бельчик, Чепечанка).

Притоки Джурича:

Малый Молог, Большой Молог, Бурда Ёль, Микита Ёль, Гит Ёль, Канал (Северо-Екатерининский).

Озера на левом берегу Камы:

Большой Кумикуш (ударение на втором слоге), Малый Кумикуш, Северный Кумикуш, Чёльвинское, Чёрное, Дикое, Нужилы (Наужилы, Новожилово), Щучье, Мочище, Екушаты, Тытты (ударение на первом слоге), Нэхты, Джуричты, Пернаты.

Болота на левом берегу Камы:

Большое Камское, Дикое, Бызимское (Бызим), Кунтегское, Бушкинское (Бушкас), Нижняя Палаза.

Лога у д.Пальники: Маленький ложок, Сосновый, Нежилов, Савинский, Котковый лог, Дровозный лог.

Поля у д.Пальники: Котково, Верхлички, Тимин мыс, Дальние, Ближние, Старое репище, Барабан, Камские поля, Елаэг.

Поля у д.Нижние Ворцева:

Киршино, Верхпальничное, Долгие пальники, Чачицо, Вёрхлогу, Савины мысы, Бревенник, Нижнебревенник, Дворище, Весёлое поле, Мокрые поля, За падуном, Амосовы, Алёпичи, Мёжсóграми, Дресвяной мыс, Соснова подчека, Пистижный мыс, Хлебные поля, Мысовские, Уличные, Городище, Закривы, Дальнее поле, Под Киргинной, За речкой, Исток речки.

Поля у д.Средние Ворцева:

Логиновская гарь, Олёпины поля, Артельная подчека, Озерное поле, Прислон, Доронино, Галечник, Кокуй, Мокрые, Мыс, За оврагом, За болотом, Заречное, Кривое, Горное, Дальнее, Большое, Савина релка, Островок.

Поля у д.Москали:

Лом, Поварня, Дубровка, Пронская пахота, Ковринское (Круглое поле), Захребетье, Верхрички, За речкой, Слудка, Изназиб, Бревеничное, Пальничное, Хрящевник.

Луга у д.Пальники: Золотуха, Москалёв песок.

Луга у д.Нижние Ворцева: Елоег (луг, речка и поле), Осерёдок (остров на Каме), Приплёски, Быстрое, Усть-Чёлва, Роклячёво, Чеховка, Подберезник, Светличка, Гайдурово.

Луга у д.Средние Ворцева:

Калякуш (Калякушевский песок), Присада новая, Присада старая, Батина присада, Павловчивы присады, Ходовая грива, Погорелое, Подберезник, Гуменицы, Егоровицы, Оглинки, Круговая, Переволока, Ласта, Пашни, Ящичево, Наочисть, Потёнка, Усть-Курочка, Антонова, Пустькóсты, Ванины избушки.

Луга у д.Москали:

Москалёвский песок, Пальниковский песок, Пальниковский остров, Корасице, Остров, Правая Запóга, Левая Запóга.

11. Река Пильва, левый приток Камы

Населенные пункты: д.Ксенофонта (Синюки), д.Ужгинская, д.Лекмортовская, д.Кубари, д. Ивановская, выс.Одноворжа, д.Кúпчик, д.Черносыб, с.Янидор (Енидор), д. Кúрсыб, д.Елфимова.

Притоки Пильвы:

Северная Пильва и Южная Пильва (сливаются и течет р.Пильва), Сыпан, Пыдол (с притоком Утечья), Сыныб, Силогор, Ольтым, Ужнор, Чулдóмыж, Карандовская, Першинская, Зёрна (с притоком Ласковая), Ляга, Золотуха (с притоком Инидорка), Чёрная, Палёная, Пыйва, Пыево (Пуево), Ёлва, Слобжанка, Кáйба (с притоком Бездénная у д.Усть-Кáиб).

Притоки Сыпана:

Янива, Килон, Лобырь, Ньюзья, Федорина, Елфимовка, Видзя (с притоками Соламатовка, Сардя, у Сарди приток Лапсырка).

Озера по р.Пильва:

Коч (с запахом сероводорода, к хорошей погоде зеленое, к плохой – белое), Пожимáта, Игыгья, Исток, Большая старича, Нижняя старича, Лесное, Чёрторов, Рáкты, Спорное.

Болота: Янидорское, Елфимовское (Турыкич), Оплобское, Селино, Знобиха, Чукперское.

Поля у д.Ужгинская: Жилицо, Высокая гарь, Родников лог, Нижнее стожье, У межово огороду, Под западной.

Луга у д.Ужгинская:

Гадьдюр, Подгарь, Степановское, Подхолуй, Большой луг, Малый луг, Жилицо, Топьшки, Круглое, Федорино,

Поля у д.Ивановская:

Выход, Зарубка, Филипково, Майский лог, Малый лог, Верхний увал, Сушники, Уголок, Дунай, Листвень, Большие шутьма, Шибаниха, У родника, Над осинники, У кедры, За кедрой, За большим логом, За родники.

Луга у д.Ивановская:

Селогор, Селогорский мыс, Гудрин мыс, Перемичи, Песок, Пожимата большие, Пожимата малые, Ребинича, Высокий луг, Долгая паберега, Вежаинская паберега, Покино, Верещагинский мыс, Игнатьинский мыс, Верхний мыс, Крапива, Подоконная (рядом с деревней), Полосик, Ворониха,

Селиха, Опалиха, Сиверуха, Корсуниха, Кони́на, Против Кониной, У озера, Рички, Янидорский лог.

Поля у д.Ксенофонтово:

Симановская гарь, Высокая гарь, Березовы поля, Накоскины поля, Петуховские поля, В северу на полях.

Лу́га у д.Ксенофонтово:

Холу́й (по Холую), Страшная курья, Студеная курья, У четырех кедёр, У Солдатской речки, У меленки (была мельница), У Дурного логу, Лебязьё, Ниже Кудриша (Кудриш – камень), У старицы, Андриянков перебор, На устье Ляги, Томшиха, Пешпорная гарь, Горюшкина гарь.

Поля у д.Кубари:

Кубаревская поляна, Сынебская поляна, Лекмортовская поляна, Золотуха, Выход (рядом с деревней), На клочках, За пармой, За островом.

Лу́га у д.Кубари:

На Пыйве, Выше Пыйвы, Палёная, Выше Ёлвы, У озера Старица, Омут Федорин, Круглой омут, Топышки, Однодворская старица, Верхняя Однодворка.

Поля у с.Янидор:

Шуна́нг, Ё́ниыб, Матаныб, Га́геиб, Зе́нтаныб (Зентаиб), Епанина, Бегизгорт, Максиныб, Сёрдыб, Ла́бгорт, Куда́иб, Бе́дгорт, Гичьжа́нг (Гичаиг, Кычаиг), Кочосыб (ближе к д.Черносыб).

Болота и лога между с.Янидор и с.Купчик:

Игра́мшор (Еграмшор), Шавельшор (имена богатырей Играм и Шавель).

Родники в с.Янидор: Ситиняшор, У каменщика.

12. Река Кама у с.Бондог и его окрестностей

Населенные пункты: с.Бондог, д.Гари, д.Слобода (Кипконогова), д.О́чга Жи́кино (Жи́кино), д.О́чга Ко́шелево (Копелево), д.Му́рты, д.Панти́на, д.Ра́кино, д.Ужгинская, д.Ле́кмартово, д.Казанцева, д.Турчанка, д.Усть-Ка́иб, пос.Ольховка.

Левые притоки Камы: у с. Бондог р.Хмелянка (ниже села), р.Бондожа́нка (выше села), Медянка, Вильва с притоком Гилянковка (у д.Ле́кмартово и д.Ужгинская).

Озера: О́лгы (истоком соединяется с Камой), Синяег, Но́кос, Долгое, Глубокое, Му́ртыньское (с притоком Видяс), Перерва, Гнилуха, Павское.

Поля у с.Бондог: Селище, Веселуха, Еловый остров.

Поля у д.Мурты: Батуево, Деняшкино, Морозово, Иваньково.

Поля у д.О́чга Жи́кино: Алта́сыб, Кулига, Кузьминское, Большое поле, Новина, По Пантиной дороге, Васькин мыс.

Поля у д.О́чга Ко́шелево: Тюриха, Под Низятами, Корсаково, Романовское, Сёрдич, За гумном, Большое поле, Под степью, За могильником.

Поля у д.Слобода: Ку́зип, Жу́чип, Кулига, Корзиха, Князево, Вагино (поле и болото), Дальний мыс, Полянка, Питканово, Расино, Василиха, Биёл.

Поля у д.Пантина: Новина (была д.Новина), Дальний Балиб, Ближний Балиб, Лесное, Большое поле, Задворье, Пурган, За осинником, Гари, По Лапсырской дороге.

Поля у д.Усть-Каиб: Кедровник, Сёрдып, Поперечная, Полудённое, Бутманиха, Под Савиным, У лиственницы, У речки, Бондюжанское, Демитков мыс.

Поле Подузвонное на правом берегу Камы, против устья Пильвы.

Поля возле устья Южной Кельтмы: Ба́биха, Малая Криуля.

Поля у д. Лёкмартово: Чудиновка, Бонбюка, Роман лог.

Населенные пункты по р.Кама: с.Кольчуг, с.Кушмангорт, д.Воцково, д.Корнино, д.Шомшина, д.Сюрс, д.Гашкова, д.Сумыч.

Река у д.Шомшина – Медянка (с притоком Руська).

Топонимы с.Кольчуг: озеро Кольчужское (старика Камы), Губинское городище, Христова полянка (на берегу озера, где стояла деревянная церковь; после того, как церковь сгорела, было устроено гульбище), Исада, Исадский бор.

13. Камско-Вишерское поречье

Населенные пункты: с.Редикор, с.Пянтег, с.Лимеж, д.Больше-Аниковская, д.Мало-Аниковская, д.Амбор, д.Дуброво, д.Козырь, д.Большая Аниковская, Малая Аниковская, д.Тушина, д.Байдары, д.Березник, д.Абог, д.Вятчаны, д.Большие Долды, д.Малые Долды, д.Русаново, д.Даньково, д.Желтовская, д.Зелвы, д.Петухово, д.Исады, д.Коепты, д.Вилесова, д.Топшиб, д.Макарово, д.Исаково, д.Могильниково, д.Хмельник, д.Пальник, д.Гари, д.Кулакаво, д.Кондратьева Слобода, д.Анцикурово (Лом), д.Чапино (Мыс), д.Омелино (Лукояново), д.Большаково (Локпарка), д.Мелехино, д.Найданово, д.Аршаково, д.Горбуново, д.Русиново, д.Сартаково, д.Сурсяки, д.Усть-Уролка, д.Фролово, д.Березник, д.Чувашево, д.Шипигино, д.Печинки, д.Никитник, д.Остяжково.

Правые притоки Камы:

Сумыч, Мухорка, Топшибка, Уролка, Котомперка, Красная, Шакшерка, Керчевка, Гремячевка.

Притоки Сумыча:

Отшер, Пурузай, Котос, Булач, Сошлек, Уч (образуется путем слияния Западного Уч и Восточного Уч, приток Вежливая), Каменка, Палей, Лёмба (с притоком Тетбуж).

Болота в верховьях Сумыча: Бушкас, Дикое.

Притоки Уролки (в низовьях):

Урич, Косьва, Сирья (с притоком Шандра), Солман (с притоком Малый Солман), Уштыгортка, Батяшпорка, Мельничная.

Левые притоки Камы:

Чёлва, Козырь (образуется путем слияния Большого и Малого Козыря), Дудыкшор (в с.Пянтег), Лычевка (в с.Лимеж), Локшерка (в д.Большакова), Слободжанка (исток возле д.Кондратьева Слобода).

Правые притоки Вишеры: Бобровка (у д.Остяцково), Шугор (у д.Больше-Аниковская и д.Мало-Аниковская), Семухинская (Семущинская), Мельничная (у с.Редикор).

Левые притоки Вишеры: Булатовка (впадает в Березовую Старицу), Толыч.

Озера по р.Вишера:

Кривульчатые (у д.Мало-Аниковская), Березовая Старица, Губдорское, Верх-Редикорское, Оришичь, Поделуево, Косое, Дикое, Теклюевское, Гагарье.

Поля у д.Больше-Аниковская: Узнайково (Изнайково), Чучкари (позднее название Нижняя перемана), Чучкарное (Под Чернушевым), Нартича (позднее название Гаврины шутьма), Горное поле, Большое поле, Кузнецово, Высокое, Новина, Городище, Наздриново, Угор, Кóдор.

Поля у с.Редикор: Полулённое, Базаково, Пятницкая (ударение на втором слоге), Акулина (У Акулины), Саратовское, Верхнее поповское, Нижнее поповское, За током, Мальцево, Юркино, Япково, У кедра, По Пянтежской дороге (в с.Пянтег), Кóдор.

Топонимы с.Редикор: Городище, Могильник, Киев, Уросово, Новая деревня, У кладбища, У церкви, Святой родник (слева у дороги из с.Редикор в д.Больше-Аниковская), Старая мельница.

Поля у д.Большие Долды: Кéрас, Жеткéрас, Вэрдор, Каршутем, Одниткар, Кúзьволь, Ожжитволь, Полéкуш, Семпкуш, Дзюльгáн, Оран, Поризьяй, Кóрзиб, Колепáнзип, Кипóркас.

Поля у д.Омелино: Подкаменщик, Чучково поле, За банями.

Лога у д.Омелино: Медвежий, Буткинский, Кедров, Поварный, Паленый, Безымянный.

Поля у д.Кондратьева Слобода: Чёлма, Тóлыч, Мыс, Мокреть, Кулига, Саламатово, Рисно, Дворище, Гаёво.

Озера у д.Большие Долда: Обóлты, Оджитты (Иджитты), Рáсты, Мосéро, Бушкуп.

Урочища у д.Большие Долды: Тáрново, Лаздор, Шóрдор (у ручья, где молодежь устраивала гульбище), Русская ворга (дорога из д.Большие Долды в с.Коса).

14. Верховья р.Уролки, правый приток Камы

Населенные пункты: с.Уролка, с.Ульва, пос.Басим, д.Тимино, д.Илаб, д.Андреево, д.Пальники, д.Крутики, д.Кругляшка, д.Бурёны, д.Логиново, д.Нылоб, д.Бажуполь, д.Котьва, д.Шушова, д.Тетерье, д.Сюзёмок, д.Антипино, выс.Беляки, выс.Березова, выс.Вихтуар, выс.Чумпий, выс.Вычволь, выс.Усиха, выс.Варванята (Верх-Лысьва), выс. Высоково, выс. Починок, выс.Затетерье.

Притоки Уролки (выше от впадения Ульвы):

Ульва (с притоками Кельдос, Седзьель), Гекшор, Пычес, Уткар, Бачарка, Ложок, Вижаинка, Имясово, Шорноповка, Шеняшерка, Чугор (с притоками Вырваж), Лишва.

Поля у с. Уролка:

Шорнопол, Левый Шорнопол, Вижаин, Вижайдор, Карпин, Большое поле, Куворт, Тылыкоп, Тылап (Тылаб), Грумгорт, Рузгорт, Кугорт, Шеняшер, Низеть, Лугпан, Никитник, Синяволь, Очкомаин (Ачкаманино), Демьяново (Демьяновое), Заболото, Пальничок, Большое поле, Горка, Чузьмин, Чигирин, Косинское, Кибановка.

Луга у с. Уролка: Старица, Чащанина, Карпень, Ижавенка,

Лога у с. Уролка: Чудин лог, Гайпёрня, Верхняя мельница, Бастуй.

Урочища у с. Уролка: Чигрены, У пруда.

Поля у д. Тимино:

Балеб, Бачганово, Каторга, Заречка, Вильгорт, Север, Глинная, Полуденно, Ирунья, Кудычэк, За логом, У логу, Тулыквас, Исаковка, Пучина, Сухановская, Кибановка, Пальник, Чумпий.

Луга у д. Тимино: Кизя, Басарыгино, Бесово.

Поля у д. Илаб: Дзюга, Речаб (Ричаб), Малый Речаб, Имясово, Рудэкчим, Зайгорт, Лигорт, Кизайгорт (Кизайгорт), Нылоб, Вычволь, Заднее поле, Полуденное, Север, Зюга, Зад, Тигинское, Якшол.

Поля у д. Андреево:

Вылеб, Завилеб, Гора, Имоло, Воронье, Бойчер, Тулыквас, Кибановка, Чумпей, Лышья, Зенки, Шунакрест, Буакреш, Бугра, Верещаги.

Луга у д. Андреево:

Сушиждын, Старица, Костыль, Мышата, Переволока, Руспожом, Санкумель, Бесова, Арим.

Поля у д. Бурёна: Большое поле, Среднее, Дальнее, Заречка, Кулиги, Футор, Мишино поле, Тертеш (ж), Черемуха.

Поля у с. Ульва:

Большое поле, Малое поле, Мыдроволь, Миковоль, Паняб, Кизяб (ударение на последнем слоге), Крапивник, Кырпыс, Бадощ, Мышелк, Рысын пальник, Спёрно, Гари, Вересники, Часовенная грива, Починок, Тупоскес бор (здесь спрятан чудской клад).

Притоки Ульвы:

Уросинка, Максимольчка, Турязебчка, Панябочка, Малопоlechка, Шабурнечка, Дубровка.

Поля у д. Тетерье:

Большое поле, Уграсим, Санково поле, Коновалово, Валежки, Гапково, Собачья орда, Мосино поле, Турязиб, Горемыка, Дракуново (два брата дрались при разделе поля), Пронволь, Никоволь, Турязиб, Белая пашня, Петрушкина смерть (название пошло после смерти хозяина поля).

Поля у д. Логиново:

Кубарево, Заболотье, Крутое, Долгошутем, Зайцо, Золотуха, Тетерье, Дресва, Тоторско, Северно, Тименско (Тиминское), Большое поле, Лышно, Рипицо, Овин, Малиново, Воструха, Пальничок, Высоко, Среднё, Дально, Липово, Кулиги, Крутыня, Антипинское, Дикинский, У Гильки-речки.

Лука у д.Логиново: Гилька, У мельницы, Новины, Сёсель, Нид.

Поля у д.Сюзёмок: Замочек, Крутое, Речное, Новосёлки, Даньково, Гашково.

Речка у д.Сюзёмок – Кельдос.

Поля у д.Пальник:

Выломак, Выломачек, Горюшки, Тетерье, Завырващ, Новины, Посиставки, У клоча, Ральниково, Рябиново, Песочек, Бутылочка, Верхлога, Чертеж, Мосиха, Бешпанно.

Лука у д.Пальник: Гарь задняя, Гарь передняя, Гарь середняя.

Реки у д.Пальник: Вывыш, Чугирь.

Поля у д.Крутики:

Крутое поле, Выломок большой, Выломок маленький, Выломки, Выломки за безрезником, Выломки за малой речкой, Поскотина, Новая полоса, Завырвош, Чертеж. Синьско (Синско) поле, Спуск, Веселое поле, Сивуха, Восток, Татарское поле (у Татарского хутора), Заберезник, Починок, Подвесёлое поле, Завесёлое поле, Залог, Полдень, Север, Дресва, Сидорино поле, Сосново поле, За складом, Увал, Берёзова гарь, Под валежом, Надлóg, Кокушка, Особно поле, Кулишка, Кособочина, У óсека, Забока, Старикова гарь, Сенькина гарь.

Речки у д.Крутики: Выврош (ож), Пычес, Малая речка.

15. Река Вильва, правый приток Камы

Населенные пункты: с.Вильва, д.Пухирёво, д.Зуево (Михайловка), д.Свалово (Запольцево), д.Дуброво, д.Соколово, д.Юрино (Переславцы), д.Малая Вильва, д.Косогор, д.Становая (Гари), д.Тюлькино, д.Ушаково, д.Ачас, д.Толстик, д.Поськино, д.Усть-Вишера, д.Григорово, д.Малиновка, д.Родники, выс.Кысьва, выс.Большие Гоголята, выс. Малые Гоголята, выс.Дарьинский, выс.Шелухайха, пос.Опытное поле.

Приток Камы – р.Вильва с притоками Ачас, Кáгель, Качва.

Речки у д.Дуброво: Дубровка, Панчиха.

Поля у д.Малиновка и д.Родники: Ширóка гарь, Тимихина гарь, Беляевская гарь, Микитина гарь, Силичев мыс, Шаруниччи, Желобиха.

Поля Лúчины – между д.Ачас и д.Толстик, возле р.Ачас (здесь находили «черную» руду, которую клали на каменницу в бане для жары).

Поля у д.Пухирёво:

Климиха, Пешкино, Петроковó, У кедрa, Гладкие, Баранова гарь, Савино, Кузино, Макариха, Степуниха, Артёмичевы гари, Большая гарь, Малая гарь, Заднее, Потанинское.

Поля у д.Зуево: Чучкова дольня, Шестаково, Заозеро, Перёмя (большая и маленькая), У столбика, Шутём.

Поля у д.Дуброво: Трегубиха, Ванькино, Гододная степь.

Поля у пос.Опытное поле: Егорное, Среднее, Южаниновское, Епишино, Курапово, Вильвинские гари.

Поля у д.Поськино: Мыс, Петелина, Запоскино, Еськино, Соломенное, Камешник, Боры, Савино.

Луга у д.Зуево: Бараново, Исады, Росол (здесь вытекает солёная вода), Божакóвка, Кочковатая, Солоные луга (сохранялись остатки рассолоизвлекательной трубы).

Луга у с.Вильва: Баженское, Читáиха, Росол, Жуланово, Прилуки, Сазоново, Селинское (луг и озеро на левом берегу Камы), Балалайка.

16. Река Лысьва, правый приток Камы

Населенные пункты: с.Касиб, с.Пегушино, д.Лысьва, д.Белкино, д.Тетерина, д.Вавилово, д. Ефремы, д.Порошино, д.Харенки, д.Пузаны, д.Елькина, д.Пластинина, д.Лызиб, д.Сорвино, д.Дубы, д.Бельских, д.Седалы, д.Суханы, д.Мыс, д.Никино, д.Самодуры, д.Канахино, д.Оськино, д.Нылоб.

Притоки Лысьвы: Тыгель, Белятовка, Хмелевка, Ямная речка, Курныловка, Котьва, Лызиб, Бажупольская, Усихинская, Котьва, Застаробка, Ольховка.

Поля у с.Касиб: Серёдыш, Сардáлово, Воробьюшко, Межурéчки, Мятежно.

Поля у д.Канахино: Малое поле, Большое поле, Вóлено, Столбовка, Садомная, Дальня гарь, Мыс, Забанное.

Поля у д.Седалы:

Маленькие поля, Бобинское поле, Треть, Васькино, Матюгино, Матрёнино, Даньково, Дубовские кулиги, Седаловские кулиги, Сосново, Верещагино, Богуевские наволоки, Руновские наволоки.

Поля у д.Мыс:

Зимнее, Новая пашня, Мысовое, Заднее, Афонинское, Жуланиха, Кузино, Ширпы, Гарь, Крутая гарь, Долгая гарь, Тековая гарь, Филина Гарь, Терёхина гарь, Федосова гарь, Федоскова гарь, Пашковская гарь, Сладково, Дуброва, Сузёмок, Гари за рекой, Среднее, Домашнее, Козловка, За дорогой, Песчаниха, Кулига.

Поля у д.Никино:

Ерашкино, Кулига, Мельниково, Широкие полосы, Сергичо, Орешниково, Видкова гарь, Дядина гарь, Дарничко (Дарницко), Шестаково, Селище, Попово селище, Лома, Задня новина, Задний увал, Карина гарь, Дичково, Головашкова гарь, Лешакова гарь, Становая, Ерашкино поле, Лотково.

Поля у с.Пегушино: Северное, Восточное, Подвязно, Починки, Воробьево, Марково.

Урочища у с.Пегушино: Выгорок, Рова.

Поля у д.Елькина:

За Ильюхой Васькиным (за домом Ильи Васькина), Могильники, Лебень, По старице, Ихрички (здесь протекает маленькая речка), Кушовское, Чертежи, Дальний мыс, Стрелки, Микишенское, Гарь, Поповское поле.

Поля у д.Лысьва: Новое, Пуляево, Минина гора, Рёпища, Заимка, Мельниково, Ображинское, Завараг.

Поля у д.Белкино: Коробейнская перемена, Угловая перемена, Дубровка, Гари.

Поля у д.Нылоб:

Увал, Новинкарь, Швечёво, Обска, Максим, Верх-Котья, Застаровская перемена (в нее входят поля: Новина, Пшеничная земелька, Камешки), Зажичер, Занылоб, Занылобская перемена, Минняк, Сузёмок, Выход, Крутой путем, Усиха, Поличе, Полдень, Сивер, Выломок, Чертёж, Осинник, Урдам, Гарь Бажупольская.

Поля у д.Оськино:

Горбач, Чулок, Починки, Большая репа, Лубник, Каменно, Зелёново, Золотуха, Долгие полосы, Серёдыщ, Шабурник, Калиничево, Ванино, Долга пихта, Лобаново, Мезенькино.

17. Река Кондас, правый приток Камы

Населенные пункты в верховьях Кондаса: с. Шекино, д.Кокуй, д.Комино, д.Ржахова, д.Высоково, д.Петухи, д.Сенькино, д.Расстрелено, д.Комарово, д.Васькино, д.Большая Липовая, д.Малая Липовая, д.Дубасы, д.Сороковая, д.Загигта, д.Гигта, д.Игнашина, д.Трезубы, д.Зыряна, д.Рассохи, д.Кокшары, д.Кёкур, д.Лечканово, д.Русинов, д.Вершинино, д.Кургановка, д.Сырчаги, д.Заполье, д.Калиновка, д.Черепанова, д.Шипанина, д.Семино, д.Ергогова (Левина), д.Хутор, поч.Блиновский, с.Сиринское, д.Оськино, д.Семунино, д.Опвож, д.Чузево, д.Клименская, д.Большое Кузнецово, д.Малое Кузнецово.

Населенные пункты в низовьях Кондаса: пос.Шемейный, д.Верх-Кондас, д.Карандашева, д.Мостовая, д.Ломовая, д.Пермское, д.Городище, д.Кекур, д.Быкова, д.Епишина, д.Лемзер, с.Березовка, д.Большая Сутяга, д.Сторки, д.Северный Кондас, д.Шипкино, д.Левино, д.Лубники, д.Овиново, д.Кедрово, д.Расцветаево, с.Ощепково, д.Мыслы, д. Вяткино, д.Вересовая, д.Шварёва, д.Васильева, д.Новоселы, д.Петрово, д.Кондас, д.Турлавы, д.Пешково.

Притоки Северного Кондаса:

Гигта, Гали, Сырчег, Зырянова, Какшер (Кокшер), Чирапор, Кемзер, Сирья (с притоками Ижичер, Лёксирья), Западный Тазмер, Пельмес, Чёрная, Шварёвка.

Притоки Гигты:

Рудна, Магигта, Плосковка, Тоскливыка, Бирюлевка, Смородинка с притоками Топкая, Чертежинка.

Притоки Гали: Ольховка, Ножовка, Вырваж (Вырвож).

Притоки Плуденного Кóндаса:

Чёрная, Талица, Ольховка, Ершовка, Шемейная, Уньва, Кедровка, Горноста́йная, Каюриха, Осиновка, Северный Кондас.

Поля у д.Вершинино:

Сенькино, Катин угор, Туман, Туманова гарь, Стырливая гарь, Окоянные лога (глубокие, выйти из них трудно).

Поля у д.Загизга:

Нижнее, Среднее, Дальнее, Наóчисть, Зарудная (по р.Рудная), Липняги (дарение на последнем слоге), Высокий валёж, Заречка, Чертёж, Занижня, Засередняя, Сусички (ударение на втором слоге).

Поля у д.Комино: Заленишник, У лиственицы, Полом, Пожня, Новое поле, Кéкурская перемена.

Поля у д.Кекур: Верхполóс, Грива, Черёмуховые наволоки, Грязные наволоки, Кукушкина гарь.

Поля у д.Кокуй:

Мыс, Коршун, Балашиха, Черепаново, Хрящёво, Верх-рички, Лóпашное, Проня, Крутая гарь, Ерёмкино, Сузёмье.

Поля у д.Липовая:

Гáлешник, Замост, Ильмо (ударение на первом слоге), Митино, Заберезник, Ванино, Долгая гарь, Чертёж, Хутор, Щипищное.

Поля у д.Трезубы:

Ближнее, Среднее, Сутяга, Загáля, Дальнее, Семейное, Лесосек, За Гижтой (Загизга), Ежовая гарь, Заричка, Выпашки, Игнóво.

Поля у д.Зыряна:

Ближнее, Среднее, Дальнее, Забóка, Гари, За Федюниными воротами.

Поля и покосы у д.Рассохи: За полем, Кокшары, Кособочина, Подгорюшка.

Поля у с.Щекино: Задворное, Лобанко, Сутяга, Колпаково.

Поля у д.Петухи:

Выше деревни, Наóчисть, У липовой, Пауто́во, У речки, За клубом, За конным двором, На верхричках, У ёлки, У берёзы, Нижние шутёмы, Лимóвка, Сенькинские валежи, У стану, Голованы, Коминская гарь, Щéкинская гарь, Малинник, На сиверу, Маленькие поля, За Трошкой, У току, У кладбища, Пашни, Бревенник, Выше фермы, За Гáлей, За часовой, Липняк, Косая полоса, Сококо́во, Казамниское поле, Чертёж, Коскинские гари, На березнике, Выше деревни, Кругляшка, За речкой.

Поля и покосы у д.Высоково:

Ворзяново поле (здесь жил Ворзьян), Маленькое поле, Конский могильник, Якимкова гарь, Лимовка, Санские ворота, У маленького лога, У большого лога, Сивер, Дальние пожни, Ближние пожни, У кузницы, Сенькинский угор, Щéкинский угор, Чертёж.

Поля у д.Семунино:

За рекой, Пальник (Крапивник), Серёдыш, Пески, За лесом, Добрянка, Поддобрянкой, Наднаволочки, За болотом (Заболотье), Мартыново, Морочиха, Калининские карёзёбы, Стёпкины карёзёбы, Санко горчица, Кузина горчица, Юшиха, Шабурин (Шабурич), Удальница, Нова поскотина, Притча, Тетерье, У Сиры, Засирье, Уракова, Белкин Пальник, Четише, Горбунья, Песьяна, Чертежи, Долга пихта, Валежи, Наочисть, Залес, Пески, Фокшино, Горчица, У глинных ям.

Речки у д.Семунино: Дальницкая, Раковка, Каразёбка, Худояровка, Ключ, Нетопка.

Поля у с.Сиринское:

Круглое, Чергош, Красная глина, Белая, Речкова новина, Ближнее железно, Среднее железно, Дальнее железно (в болоте находили железную руду), Тиминское, Пегашкино, Волково, Королёвка, Чубараново, Попова новина, Опча, Выгородно, Обухово, Дамёсер, Север, Бугра, Дальний зачүлок, Ближний зачүлок, Кузнечиха, Ильмово, Гаёб, Загаёб, Попов гаёб, Верх-Гаёб, Руська, Далинское, Васильевское, Рожнёво, Паньково, Исково, Угор, Притча, Опуриха, Чёргош.

18. Верхняя и средняя Вишера, левый приток Камы

Населенные пункты: г.Красновишерск, д.Суянково, д. Нижняя Язьва, пос.Усть-Язьва, пос.Данилов лут, пос.Набережный, д.Федорцово, с.Морчаны, с.Говорливое, д.Митраково, д.Бахарь, д.Оралово, д.Ничково, д.Березник, д.Талица, д.Южаниново, д.Романиха, д.Епишино, д.Овладеево, с.Говорливое, д.Усть-Говоруха, д.Заговоруха, пос.Вишерогорск, д.Колчим, д.Долгое Плёсо, д.Арефино, д.Велгур, д.Воронья (Марково), д.Потаскуево, д.Голосково, д.Сыпучи, пос.Сыпучи, д.Осинники, д.Мартино, д.Бушмени, д.Усть-Щугор, д.Писаная, д.Акчим, д.Усть-Улс, пос.Кутим, пос.Вая, пос.Мутиха, пос.Золотанка, пос.Вёлс, кордон Лышья.

Притоки Вишеры от истока до пос.Вая:

Пазарья, Хальсория, Ниолс, Лопья, Муравей, Мойва, Лышья, Сухая Лышья, Долганиха, Курыксарка, Расья, Дыроватиха, Верхняя Паниха, Нижняя Паниха, Вёлс, Банная, Дыроватиха, Большая Расья, Ёлма, Малая Расья, Улс, Ветренка.

Притоки Мойвы:

Рассоха, Малая Мойва (с притоками Холмшлохья, Большая Молебная), Большая Мойва (с притоком Ольховка), Лиственничный.

Притоки Вёлса:

Большая Шудья, Малая Шудья, Кондратиха, Нижняя Юбрьшка, Верхняя Юбрьшка, Широкая, Чурал (с притоками Левая Рассоха, Правая Рассоха с притоком Граничная), Посьмак (с притоками Большая попутная, Малая Попутная, Сениха, Малый Посьмак), Большая Мартайка, Малая Мартайка, Тундриха, Путтумплохья, Талая, Крестовка, Рядошная, Болотна, Рассыпная, Рониха, Сибиревская (Сибиревский прииск).

Притоки Улса:

Золотушка, Горнечка, Малая Золотанка, Большая Золотанка, Пеля (оггибает с западной стороны гору Кваркуш), Лельпель, Мыка, Верхняя Петелиха, Кутим, Широкая, Большая Лямпа, Жигалан, Сурья, Ольховка.

Притоки Кутима (правый приток Улса):

Саменка, Выдерга, Большая Сурья, Лямпа Кутимская, Большие Паймары, Малый Кутим с притоком Средний Кутим.

Камни (горы, хребты) по р.Вишера от истока до впадения Улса:

Саклаимсори-Чахль (Вишерский, где исток Вишеры), Нятарухтум-Чахль, Яны-Емты, Ошеньер, Сампал-Чахль, Мунин-Тумп, Хусь-Ойка, Ойка-Чахль, Эква-Чахль, Ляписалинел, Муравынный, Молебный, Брусья, Берёзовский (водораздел Вишеры и Берёзовой, приток Колвы), Белые мхи, Дыроватый, Тулымский камень (водораздел Вишеры и ее притока Мойвы), Иперим, Ольховочный, Путтумп, Большой Хапхарнетумп, Пятый Тумп, Зыряновка, Курыксар, Лиственный (Лиственничный), Большая Мойва, Чувал (Чулькаль-Ньер, Чувальский), Мартай, Караульная сопка, Посымак, Пропаший (Пропащая), Юбрьшка, Шудья, Шудья-Пендыш, Большая Шудья, Чурул, Белый камень, Кир-Камень, Гольий Чурук.

Озеро в верховьях Вишеры – Лунг-Хусап (гнездо серого гуся).

Острова по р.Вишера от устья Лыпы до устья Улса:

Тошовский, Зауголок, Черный, Поликарпов, Большой, Родничные, Кучинские, Березовский, Межевой, Дорожный, Ёлминский, Большой Расьинский, Кедровские, Кириный.

Притоки Вишеры от пос.Вая до пос.Вишерогорска:

Большая Вая (с притоком Встречная Вая), Верхняя Золотиха, Средняя Золотиха, Нижняя Золотиха, Большая Ябурская, Акчим, Волим (с притоками Мерзлая, Пыран, Талая), Писанка, Головёная, Большая Воронья, Малая Воронья, Прилучная, Большая Сыпучинка, Малая Сыпучанка, Малая Шалюга, Большая Шалюга (с притоками Нижняя Рассоха, Средняя Рассоха, Верхняя Рассоха), Велгурка, Салтанка, Дыроватиха, Малый Щугор (с притоком Сырой Щугор), Большой Щугор, Большой Колчим с притоком Чурочная, Малый Колчим, Большой Колчим (с притоком Чурочная), Сторожевая.

Притоки Акчима:

Северная Мутиха, Южная Мутиха, Золотянка, Верхне-Большая Золотянка, Акуниха, Акчимская Рассоха.

Притоки Писанки: Писанская Рассоха, Опир, Талица Прилучинская, Талица Волимская, Чусовая, Надящер, Тимапор.

Притоки Большого Щугора:

Жалынка, Ефимовка, Волянка (с притоками Сырая Волянка, Сухая Волянка), Фадинка, Мошиха, Большая Талица, Малая Талица, Орловка, Рассыпная, Рутшер, Фелловка, Песчанка, Дресвянка.

Камни (горы, хребты) по р.Вишера между притоками Улс и Большой Колчим:

Золотой камень, Золотиха, Кваркуш (камни хребта Кваркуш – Пелины ущи, Вогульский камень, Дормык, Шермык, Емельян-мык, Тарабара-мык, Гопьян-мык), Казанский камень, Чурочная, Помяненный камень, Прокофьевский, Дунькин, Головский чурок, Гостиный, Зобач, Золотой (Золотые гребешки), Моховой, Жабкин, Писанный, Белоусовский (Бычок), Сыпучий, Ветлянский, Столбы, Гремячев, Ветряной.

Притоки Вишеры от пос.Вишерогорска до г.Красновишерска:

Говоруха, Романиха, Соболлоха, Южанинова, Задворовская, Талица, Петруниха (с притоками Талая Петруниха, Мерзлая Петруниха), Веселуха, Ветланка (Ветланиха) (у камня Ветлан), Морчанка, Вижаиха.

Притоки Говорухи:

Вильва, Белая, Кривая, Ломовая, Малая Талица, Большая Талица, Мясная, Большая Болотная, Малая Болотная.

Притоки Романихи:

Епишинская Романиха, Китковская Романиха, Большая Романиха, Малая Романиха.

Притоки Вижаихи:

Суянкова, Холуй, Бурманиха (Боровая песчанка), Болгуновка (с притоком Стошная), Каменка, Большая песчанка, Ябуровская песчанка, Геж, Дресвянка, Ольховка, Сурвай, Бурчочим.

Камни (скалы) по р.Вишера от пос.Вишерогорск до г.Красновишерска: Говорливый, Ветлан, Кедровец (Остров) (выше д.Бахари), Полгод.

Топонимы г.Красновишерска и его окрестностей:

Боровуха, Шум-городок, Бахари, Бахарёвский (Бахаревский) перевоз, Хутор, Заречная улица, Морчанская сторона, Набережный, Кирпичное, Сейсмопартия, Пристань, Тепловока, Суянково (Суянка), Опытное поле, Чернушка, Красное (Красный бор) (здесь в XVII в. находился железодельный завод).

Болота в окрестностях г.Красновишерска: Большой Анташер, Сухое, Чистое.

Притоки Вишеры от г.Красновишерска до устья Колвы:

Сорматиха, Черная, Рутчер, Усолка первая, Усолка вторая, Язьва, Юмыш (ударение на первом слоге), Чужовка, Урсинка.

Озера по р.Вишера от пос.Данилов луг до устья Колвы:

Ораловское, Глубокое, Осиновое, Кривое, Староречье, Кабаниха, Мехоношино (Мехоношенские), Ефимовское, Мухорты, Изясты (ударение на втором слоге), Вакишты, Малые Вакишты, Лаптиха, Сосновое, Юмыш.

19. Междуречье Вишеры, Язьвы, Глухой Вильвы, Боровой (Боровицы)

Населенные пункты: с.Губдор, с.Чигироб (Чигырьб) (ударение на втором слоге), д.Дуброво (Фотиевская Дуброва), с.Верх-Боровая, д.Ратегово, д.Савино, д.Кузнецово (Лукинская Дуброва), д.Сергиева (Сергиевская Дуброва), д.Лопаницыно (Злыгостева Дуброва), д.Филипыево, д.Клепиково, д.Татарская

(здесь останавливались татары во время нападения на Чердынь в XVI в.), д.Пеняхино (Пеняхинская Дуброва), д.Жуланово (Гаревая), д.Тюлина (Вотяки), д.Гари, д.Заполье, д.Кулаково, д.Молчанова, д.Першина, д.Ящино, д.Куделино (Кудели), д.Нижняя Язьва, д.Немзя, д.Котомыш, пос. Березовая старица.

Населенные пункты по р.Боровой (Боровица): д.Верх-Боровая, д.Косолапово, д.Кокорино, д.Чертёж. с.Осокино, д. Голухино, д.Аристово, д.Ескина, д.Ельники.

Приток Вишеры (левый) – Тóлыч (с притоком Талица).

Притоки Камы: Мошевица, Боровая (Боровица).

Притоки Боровой (Боровицы):

Корел, Сёрдок (Сердук), Большая Потымка, Малая Потымка, Азлас, Голухинские родники.

Озера: Нюхти (ударение на последнем слоге) (исток впадает в р.Колывну в 6 км от д.Филиппьево), Вахты, Короткова, Черное, Новое, Маг.

Болота:

Редикорское, Губдорское, Колывненское, Родниковское, Нижнеязвинское, Гагаринское, Мосьвинское, Бондоровское (Лебединое), Большое Вильвенское (Перезисинское), Вильвенское (Поломское), Валуевское, Голубино, Зотинское, Кедровое, Косое, Круглое, Маргинское, Осокинское, Парменское, Польшское, Селенское, Сурмогское.

Поля у с.Губдор:

Поповское, Кипринско, Садок, Широкий переезд, Высокое кончинское, Безруково, Губка, Ближнее, Гумённо, Долгие полосы, За косой межой, Узенька полоска, Субботины, Первые полосы Ванькино, Кузины полоски, Пашковско, Шумихи, Жаравлёво, Маленькое Жаравлёво.

Луга у с.Губдор (по р.Вишера):

Остров, Забоки, Лапиха, Низовихи, Майорихи, Мунихи, Кочёвки, Косачиха, Венина, Кадаты, Дреевы, Калинихи, Пипшлица, Мыс, Обрамиха, Ласты, Вересиха.

Луга у д.Ратегово: Зарубихи, Хроловски.

Поля у д.Дуброво:

Рогали, Поповское, Забока, Заельник, Кедрово, Кибардино, Пилеевское, Большое поле, Балдановское, Верхнее, Нижнее, Полоса, Дубровка, Серёдыш, Ерёмину, Пожарище, Сибирь, Серегово, Сергеево, Белапашня (Загрудна), Лесосек, Петровско.

Поля у с.Чигироб:

Завраг, Поднеvéлог, Воронино, Селиновое, Борчино, Туменные поля, Большие поля, Тулаб, Кузнецово, Оксеново, Шувалиха, Ивашково, Марково, Золотое, Церковное, Ящинское, Титково.

Поля у д.Кузнецово:

Швецово, Сосико, Пальм, Сёмкино, Кичаношное, Михшино, Лесосек, Завраг.

Поля у д.Лопаницино:

Белоглазово, Шаринка, Васильево, Подсавинское, Лариха, Могильниково, Кудельниковское (у д.Кудели).

Поля у д.Филиппево:

Фоминское, Садок, Козарово, Нижний Клин, Верхний Клин, Базар ближний, Горшковский, Госковский, Седым, Демино, Залог, Останино, Кулово верхнее, Кулово нижнее, Мыс, Базганово, Зверевое, Подлейное, Чертёж, Задворымо, Палёно гумно, Поповское, Большое поле, Ельник, На логу.

Поля у д.Клепиково:

Луговое, Докучиха, Тугариха, Клепиково, Провинское.

Поля у д.Татарская:

Короткие поля, Долгие пай, Патроки (Батраки), Мошевское поле, Завражное поле, Забока поле.

Поля у д.Гари:

Пазыново, Подъешьино, Подсельшиново, Церковное, Селище, Литково.

Поля у д.Пеняхино: Кулига, Чёлма (Степь), Мыс, Селище.

Поля у д.Тюлино (Вотяки):

Брюшининское, Ближнее, Дальнее, Завражное, Сычёво, Скютяга, Кучик, Лысно, Банное, Русино поле, Степь большая, Степь маленькая.

Урочища у д.Тюлино (Вотяки): Продольный мосток, Макаров кёдер, Романовский кёдер.

Поля у д.Нёмзя:

Людоб, Курсаб (Крусаб), Постиб, Тальгоб, Терехаб, Чурёлка, Чуляволь, Шорлúb (Шорлоб), Лыноб (Лыныб), Вырыб, Одыргорт, Подутрёноб, Дубровка, Захарово, Тимошинско, Митинско.

Луга у д.Немзя:

Демидово, Мосты, Койпарт, Кожинско, Тупичиха, Масленка, Мипариха, Маланина, Полати.

Поля у д.Верх-Боровая:

Ближние пальники, Большое горное поле, Малое горное поле, Лаптюшино, Красно, Гниловская, Степь, Большое поле, Ошлáпово, Малая полянка, Новинки, Кривы, Ершлово, Чертежи, Селище, Кедрово, Тохтуевская папня, Большая папня, Кунгур, Микулинское, Гордуги, Ванино, Ерушниково.

20. Верхняя и средняя Язьва, левый приток Вишеры

Населенные пункты: с.Верх-Язьва (Повост), д.Заречка, д.Гарца, д.Большая Шереметьева, д.Малая Шереметьева, д.Кичигина, д.Грипина (Гришукова), д.Титкова, д.Тимина, д.Ванина, д.Гилева, д.Гурина, д.Саламатова, д.Желобаева, д.Верхняя Бычина (Маркова), д.Нижняя Бычина, д.Палева, д.Верхняя Дубровка, д.Нижняя Дубровка, д.Мохова (Моховая), д.Кислых, д.Ивачина, д.Талица (Евсина, Вильва), д.Макарова, д.Семина, д.Панова (Карпова), д.Федотова, д.Паршакова (Куруло), д.Арефина (Рүфина), д.Талáвол, д.Кононова, д.Верхнее Заполье (Вэрдэл Зэполийэ, Вордол Заполио), д.Нижнее Заполье (Урдэл Зэполийэ, Урдол Заполио), д.Фадина, д.Антипина (Карьял;

ударение на последнем слоге), д.Симанова, д.Егорова, д.Ванина, д.Ветлянка, д.Павлова, д.Коновалова, д.Сысоева (Йумюдор), д.Болото (Нюрвол; ударение на первом слоге), д.Аксенова, д.Абрамова, д.Ванькова (Суиб, Сюиб, Сюйыб), д.Пудьва, д.Пьянкова, выс.Никитин, выс.Евламов, выс.Пашков, выс.Осинник, выс.Чурилки, выс.Колдунов, выс.Васев, выс.Мосин, выс.Федькин, выс.Ёлпорт, выс.Диняшор, пос.Северный Колчим.

Притоки Язьвы (Ёдз, Ёдж) от истока до д.Коновалова:

Северная Язьва и Полуденная Язьва (путем слияния образуется р.Язьва), Ломашор, Большой, Каменная, Кабакайка (с притоком Черная), Мазярика, Верхняя Тулымка, Нижняя Тулымка, Жакшер, Фомина, Большая Осиновка, Осиповка, Мёлмыс (Мэлмэс), Колчим, Кукай (с притоком Восточная Кукайка), Беззадан.

Притоки Колчима:

Полуденный Колчим (с притоками Кочешор, Малый Кочешор, Ванина), Северный Колчим (с притоком Илья-Вож).

Притоки Молмыса:

Западный Молмыс и Восточный Молмыс (путем слияния образуется р.Молмыс), Гребешкова, Бурнима (с притоками Березовая, Северная Бурнима, Южная Бурнима), Большая Сирья (Сирйа), Малая Сирья, Большая Мунья, Малая Мунья, Восточная Рассоха (с притоком Быстрая), Кострец, Бала, Ветос, Ольховка, Гребешкова, Йэлакайым, Йирмакшор, Кюзйа (Кузья). Ва порóm (Ва паром) – место, где р.Молмыс уходит в землю; Ва пётам – место, где р.Молмыс выходит из земли.

Урочище по р.Язьва – Квимювиж (у трёх росох – место, где сливаются три речки – Язьва, Молмыс, Колчим).

Притоки Язьвы от д.Коновалова до с.Верх-Язьва:

Мель, Сюиб (Сюю) (с притоком Здоный лог), Ветлянка (с притоком Кастулеб), Потпешор (Поччашор), Пуль, Кúльсим, Зынайка, Почань, Талашер (в д.Талавол), Кастулеб, Почань (Пэчань). Ручей у д.Сысоева – Вюдзшор (Вудшор). Ручей у д. Ванькова – Лаврэникашор. Речка у д.Сёминой – Городишпо.

Притоки Пулта:

Кадзяшор, Диняшор, Изьяшор (Изяшор), Якунина, Выдерка (Вурдшор). Остров по р. Пулт – Пулта ды. Берег р.Пулт – Сүдор. Гряда у р.Пулт, покрытая лесом – Пуль вож.

Притоки Язьвы от с.Верх-Язьва до д.Нижняя Язьва:

Шудья (с притоками Северная Шудья, Полуденная Шудья, Сутяголог, Кайвиж, Якунина), Цепёл (Челэл) (с притоками Северный Цепёл, Нижний Цепёл), Корнышка (Корнишка), Вогульска (у д.Дубровка), Кэрэшка, Камшор, Виям, Верхняя Пёрша (Пэрша), Нижняя Пёрша (Пэрша), Дальняя Сурдья, Ближняя Сурдья, Усолка, Кислая, Мосинская речка, Петринская речка, Курьинская речка, Савина (Савинка), Васеника, Сетера, Глухая Вильва, Нырья, Котомыш, Чучнево, Колынва (с притоками Нёлим, Мúдьль).

Притоки Меля:

Пудьва, Абия, Вюрья (Вырья), Икушайка (Юкушайка).

Остров по р.Мель – Мэль ды. Камень по р.Мель – Мель-пárма.

Острова по р.Язьва:

Нарта ды, Горта ды (Домашний остров), Палег ды (За речкой Курьей), Милевской остров, Матвиевский остров.

Камни по р.Язьва:

Ветлянка, Балбана, Гэнку-из (пуховый, мохнатый камень), Бабушка-из, Дедушко-из.

Топонимы д.Антипина:

Горная Антипина, Нижняя Антипина, Антипина, Ипатова, Нефедова, Миронова, Карьело, Чурок, Ёзлагэб – родник в яме, Володин камень (у кладбища).

Колодцы д.Антипина: Мироновский, Шорвол, Матон кодом (Ближний колодец).

Поля у д.Антипина:

Ёля воль, Квим сэрог (Квим сэрог кóкул) – подножие трех сэрогов, Володино поле, Городищенский лог (Городише лог), Мосинский лог, За камнем, Елинское поле, Еля гён (Елинская лужа), Шор ялэб (перед Чурком), Чурок, Тасай, Мор (название леса), Петринское поле, Афонинское поле, Ивенское поле, Руфинское поле, Вуроб (Лесное поле), Чурот кусеб (Твердое поле), Чурот кусек (Твердой косяк), Андреабский чурок, Давыд воль.

Поля у д.Талавол, д.Паршакова, д.Семина:

Кононское поле, Паршаковское поле, Талаволское поле, Микулинское поле, Талашерское поле, Поле рас за Паршаковой, Рас (Рáсэн) (поле и роща у д.Талавол), Поле над присадой, Семиноское поле, Макаровское поле, Грипшинское поле, Поле берег, Кочепьян, Троша мукокол, Шор ялэб, Артинова папня, Поле выше Гаврики, Единáшечный круг, Лангер, Артимониковой видж.

Луга у д.Талавол: Кудж (Волок), Гольш, Присада.

Родник в д.Талавол – Макся-родник (рядом стоял дом Максима).

Поля у д.Верхнее Заполье, д.Нижнее Заполье:

Васёва, Яшева, Судор, Пазиновское поле, Кирьяноб, Кирилоб, Изьяшер, Сергиеб, Маркова папня, Гаркашер, Гóграс об (круглое поле), Харитоновское поле, Оля-папня.

Поля у д.Ветлянка:

Кастулеб, Асол увал, Нóрос, Крысин об увал (по р.Крысинская), Сюй увал (по р. Сюй), Гладь.

Луга у д.Ветлянка и ее округи:

Большой Зотин, Малый Зотин, Урпелинский луг (беличьи уши), Татарский луг, Трифонский луг, Фирсовский луг, Яшин луг, Широкий луг, Подямортом луг, Милевские луга, Подбалбан, Попово поле.

Поля у д.Абрамова:

Об бьж, Нюр увал (Болотный увал), Керасово поле, Дальние потчкики.

Поля у д.Аксёнова:

Антишино поле, Гужотчан (говорят, что в этом месте «медведи гужгались»), Нефёд кулига, Нефёдовское поле, Кульсимвское поле, Кульсимвоб ложокъез, Наговица за родником, Майся динён об (в слове Майся ударение на втором слове), Кўз кулига, Мишина пашня, Сёминская наговичка.

Поля у д.Сысоева:

Пар, Задорный, Рас колас, Демид кулига, Камень, Назароб, Назароб юр ялан, Вáволь, Ванинское поле, Федоровское поле.

Поля у д.Ванькова:

Юйволадор (ночная северная сторона), Ротволадор (вечерняя западная сторона), Ассоволадор (утренняя восточная сторона), Лунволадор (дневная южная сторона), Тиминчи кок (Тимин кок) (кок – нога), Тимин лог, Якун пия лог, Пронинские, Ялгóрт (Ёлгорт, Йэлгорт), Крѣж, Кишороб (Кишпѣр), Фотяоб, Ошаоб, Оша паромка (говорят, что там «медведи парятся»), Волладор (Высокая сторона), Горт берег, Гортулвидз, Кераз, Кэлдас, Обўл, Сóрдвол, Ургожóтом (Ургэжэтэм), Федково, Егорское поле, Оськина наговица, Андриеов поле, Семино поле, Павловское поле, За старым двором, За симановскими воротами (у д.Симанова), Балбанское поле, Архип выпаш, Кобылин лог.

Поля у д.Коновалова, д.Павловка:

Сытантом лог (Беззаций лог), Делёная земля, Еля му (Елина земля), Зотя му (Зотина земля), Из увал (Крутая гора), Кок шор косп (между двух речек), Парьѣз, Сема пашня, Большой колоколен, Малый колоколен (в этом месте будто бы утонул колокол), Паськот виджѣз (Широкие луга), Сердволь, Весёлый чурок, Филя пашня, Фотя пон (Фотин конец), Помочевой поле, Левика пашня, Петра пашня, Вздорное поле, Костяковское поле, Малаванина (Малая Ванина), Ванинское поле, Ваня пашня, Лева пашня, Кипоробское поле, Ургужотом.

Луга у д.Ванькова: Балбана, Литник, Яранаговица.

Поля у д.Нижнее Заполье:

Ваня Васькина наговица, Мартика наговица, Долганоб, Вильволь, Ванюшоб, (Ванюшооб), Новина.

Поля у д.Ванина:

Ванинский кираз, Андриеаб, Поповской аб, Семино об, Дальняя оше паромка, Ближняя оше паромка, Ошелог.

Поля у д.Павлова:

Здорное, Кешпóроб, Помочевой (землю обрабатывали помочью).

Поля у д.Аксенова: Ваволь, Кузькулига, Аббыж.

Поля у д.Нефедова: Шерволь, Рáзкóлос (Расколас).

Поле у д.Сысоева – Изйыл.

Поля у д.Талица: Кильчáн, Трóша кюдз, Сэчпирэй (Сочпирэй).

Поля у д.Дубровка: Дуна́йоб, Кэлдас.

Поля у д.Желобаева: Пулыт тю дор, Сузавис (Сузавиз).

Озеро у д.Желобаева – Ширп.

21. Река Глухая Вильва, левый приток Язвы

Населенные пункты: д.Сим (большой и малый), д.Камень, д.Долгая (большая и малая), д.Пешкова, д.Низова, д.Полом, д.Проничи, д.Пашкова, д.Проничи, д.Булычева, д.Мальшата, хут.Мальцевский, хут.Мартин, пос. Сим, пос.Ильичевка, пос.Мысья, пос.Большой Сом, пос.Талая, пос.Абья, Усть-Сурмог.

Притоки Глухой Вильвы:

Большой Сим (с притоками Малый Сим, Ильичевка, Мэкшор), Долгая, Малая Мысья, Большая Мысья (с притоком Пичуйка), Большая Зерьга (Зэрга), Малая Зерьга (Зэрга), Клюка, Маг, Шомаш, Половинная, Чёрная (с притоком Иткирь), Большой Сурмог, Малый Сурмог, Большой Сом, Малый Сом, Большой Дураком, Малый Дураком, Большой Кырог, Малый Кырог, Талая.

Поля у д.Низовая:

Травниковско, Мипшинско, Южаниновско, Заречка, Папня, Савинско, Москалевско, Левкино жильё, Пашково поле, Жилин футор, Фирско, Замоскалево, Низово, Репино, Ефимовско, Полуденское, Уроское, Агáпитско полькó.

Поля у д.Полом:

Полудённое, Поповские поля, Копанеч, Заднее, Гурино, Осиновка, Красноголовник, Микитино, Жилищо, Рушкино.

Поля у д.Сим:

Верхмекшорское, Замэкшорское (по р.Мекшор), Верх-Сафонова папня, Полудённое, Антонов хутор, Чуклиновский хутор.

Поля у д.Камень:

Папня, Ильичево поле, Закамень, Каменное поле.

22. Левый берег Камы от устья Вишеры до устья Яйвы

Населенные пункты:

г.Соликамск с окружающей территорией: пос.Тюлькино, пос.Затон, с.Верх-Мошево, с.Нижнее Мошево, д.Левина, д.Ескина, д.Чертёж, д.Парасино, д.Малое Шубино, с.Села, с.Тохтуево, с.Городище, д.Бакалдиха, д.Лобанова, д.Тверитина, пос.Черное, д.Лога, д.Мальгина, д.Харюпина, с.Половодово, д.Родники, д.Вяткино, д.Банниково, д.Тренина, д.Пайвина, д.Вавилкова, д.Рогали, д.Касимка, д.Борисово, д.Попова-Останина, д.Селянка, д.Володино, д.Верх-Усолка, д.Чурино, д.Сидорово, д.Бельское, д.Садом, д.Пашковка, пос.Усовский, пос.Родники, пос.Чапкино, д.Косиково.

г.Березники с окружающей территорией: д.Адамово, д.Чупино, д.Пермяково, д.Дурино, д.Еремина, д.Чапкинцы, д.Зыряновская, пос.Троицк, пос.Железнодорожный, пос.Шипи, пос.Люзень, д.Трутни, д.Большое Кучино, д.Дурыманы, д.Палехово, д.Шевалдина, д.Косевские, д.Быгель, д.Суханово,

д.Круглый Родник, д.Дурьманы, пос.Новая Зырянка, пос.Нартовкад, д.Балахонцы.

Населенные пункты, вошедшие в состав Березников: г.Дедюхин, с.Верёгия, с.Зырянка, с.Лёнва.

Притоки Камы: Мошевица (с притоком Талица), Боровая (Боровица), Усолка (с притоками Глотиха, Черная, Клестовка, Ростóвица, Большой Ег, Малый Ег, Селянка), Поповка, Медведица, Лёнва, Зырянка (с притоками Быгель, Извер с притоком Лёгчим), Лунва, Яйва.

23. Река Яйва, левый приток Камы

Населенные пункты по нижней Яйве: пос.Яйва, пос.Всеволодо-Вильва, с.Романово, пос.Вогулка, д.Вогулка, д.Малая Романова, д.Володин Камень, пос.Каменский, д.Сибирь, д.Белая Пашня, д.Палашер, д.Сметанино, пос.Дзержинец, д.Закаменная, д.Зуево, д.Жуклино, д.Мыс, д.Гремяча, д.Усть-Гремяча, д.Зачерная, д.Тунегова, д.Никишино, с.Усть-Игум, д.Горново, д.Шумково, д.Напалкова, д.Толокново, д.Булатово, д.Гора, д.Гляден, д.Мостовая, д.Усолка, д.Макарова, д.Брагино, д.Усть-Лытва, д.Алекина, д.Разим, с.Подслудное, д.Замельничная, д.Средняя, д.Нижняя, д.Клестово, д.Елово, д.Вижай, пос.База, д.Сафоново, пос.Камень, д.Камень.

Населенные пункты по верхней Яйве: с.Верх-Яйва, д.Нижняя Ерзовка, д.Средняя Ерзовка, д.Нижняя Ерзовка, д.Гашково, д.Замельничная, д.Шубино, д.Махнево, д.Коченгино (Калинихи), д.Осинниково (Осинники), д.Чикман, пос.Сухая, пос.Скопкортная, пос.Чикман, пос.Анюша, пос.Речной.

Притоки нижней Яйвы:

Волим, Сюзьва, Уньва (с притоками Большая Уньва, Малая Уньва, Песьянка, Палашер), Жукла, Усолка (с притоком Поповка), Вильва, Галка, Вижайка, Ик, Пёремская (в д.Камень), Подувальская (под увалом в д.Камень), Гляден.

Притоки Вильвы (левый приток Яйвы):

Черная, Ивака, Ольховка, Лытва (с притоком Луньва, Урса, Большая Рассоха, Абля).

Притоки верхней Яйвы:

Замельничная, Лебязка, Чаньва, Ульвич, Чикман, Кадь, Якуниха, Собачья, Рассольная, Большая Рассольная, Еловка, Абия, Губь. Притоки Чаньвы: Анюша, Копижная, Гаревая, Степановка, Чёрный.

Притоки Чаньвы: Степановка, Берёзовка, Скопкортная, Анюша, Коспаш, Ценьва, Рассоха.

Притоки Чикмана: Талица, Сухая, Сюзь, Полуденная, Каменка, Мутная, Алешина, Молчанка, Чердынская.

Притоки р.Кадь: Самара, Плясовая, Кедровая, Заболотная, Сенькина, Островная, Холуестая, Кедровая, Полуденная (с притоком Берёзовка).

Поля у с.Верх-Яйва:

Кушганово, Черепаново, Косые, Гумна, Передний угол, Задний угол, Савиха (возле озера Савино), На перевозе, Поповское.

Лука у с.Верх-Яйва:

Веретия поповская, Веретия гаревская, Веретия жбановская, Дерениха, Ласты, Голая, Отляпиха, Усть-Савина, Медвежье, Попов остров, Кобыльев остров, Бобышиха, Хорошая, Ельпина, Шалагина, Кедрово.

Поля у д.Замельничная:

Окольничное, Гарь, Причисть Егора Андреевича, Причисть Егора Михайловича, Причисть Раисы Тимофеевны, Причисть за Окольничным полем, Выгородка, Козырьки (между ними межник).

Лука у д.Замельничная: Семёновская, Заливной луг, Бобычиха, Сквозная.

Поля у д.Ерзовка:

Федотовский угол, Хутор, Россохи, Заберезники, Малый Чертёж, Большой Чертёж, Гляден, Нижняя гарь, Крутая гарь, Васёвское, Байбаковское.

Поля у д.Гашково:

Верх-гора, Зяблая гарь, Выемская гарь, Часовенное, Супники, Рябчиха, Подолина (на склоне), Стишково, Хрящ.

Лука у д.Гашково: Оськин, Подъемский.

Речки в д.Гашково: Брюханка, Гашковка.

Поля у д.Шубино:

Большое поле, Махневское, Поскотина, Березино, Егоршино, Закруглое, Подсеки.

Поля у д.Махнево:

Тимино, Архипково, Камешки, Гаревское, Семковские пасеки (здесь была дача Бабиновых).

Поля у д.Камень:

Иковское (возле р.Ик), Гаря средние, Гаря задние, Большое поле, Под увалом, Под сосной.

Список сокращений

ГИМ	– Государственный исторический музей
КВФ	– Книга вспомогательного фонда
РГБ	– Российская государственная библиотека
РГАДА	– Российский государственный архив древних актов
СПИИРАН	– Санкт-Петербургский Институт истории Российской Академии наук
ЧКМ	– Чердынский краеведческий музей им.А.С.Пушкина

Научное издание

Георгий Николаевич Чагин
Пермь Великая в топонимических доказательствах

Редактор Л.А.Савенкова
Корректор Н.В.Кропотина

ИБ №318

Подписано в печать 05.03.2004. Формат 60 x 84 1/16.
Бум. тип. №1. Печать офсетная. Усл. печ. л. 7.
Уч.-изд. л. 7,2. Тираж 200 экз.
Заказ № 2435

Издательство Пермского университета
614990. Пермь, ул.Букирева, 15
Типография Пермского университета
614990. Пермь, ул.Букирева, 15

