

А. Ф. Войтенко

**ЛЕКСИЧЕСКИЙ АТЛАС
МОСКОВСКОЙ ОБЛАСТИ**

Москва, 1991

МИНИСТЕРСТВО НАРОДНОГО ОБРАЗОВАНИЯ РСФСР
МОСКОВСКИЙ ОРДЕНА ТРУДОВОГО КРАСНОГО ЗНАМЕНИ
ОБЛАСТНОЙ ПЕДАГОГИЧЕСКИЙ ИНСТИТУТ имени Н. К. КРУПСКОЙ

А. Ф. Войтенко

ЛЕКСИЧЕСКИЙ АТЛАС
МОСКОВСКОЙ ОБЛАСТИ

Москва, 1990

Печатается редакционно-издательским отделом МОПИ имени Н. К. Крупской
по поручению Министерства просвещения РСФСР от 21 июля 1987 года

Рецензенты: Проректор Ленинградского государственного педагогического института имени А. И. Герцена Козырев Владимир Алексеевич

Зав. Словарным сектором ЛО ИЯ АН СССР, доктор филологических наук, профессор Сороколетов Федор Павлович

Старший научный сотрудник Института языка и литературы Академии наук Молдавской ССР, доктор филологических наук Удлер Рубин Яковлевич

УДК 808.2:801.3(470.311)

ОТ АВТОРА

«Лексический атлас Московской области» является очередным этапом многолетней работы автора над изучением диалектной лексики Московской области. Начатая в 1959 году эта работа позволила автору издать региональный словарь (А. Ф. Иванова, «Словарь говоров Подмосковья», М., 1969) и приступить к сбору материала для атласа уже по программе, составленной на базе словаря. В подготовке программы, строившейся на выявлении дублирующих лексических эквивалентов, большую помощь автору оказал академик Никита Ильич Толстой. Академику Толстому принадлежит и сама идея создания атласа Московской области. Многолетние консультации Никиты Ильича Толстого, его постоянное внимание и конкретная помощь по общим и частным вопросам картографирования, большое человеческое участие помогли автору справиться с тем непростым кругом проблем, который вставал перед ним на разных этапах работы. Автор приносит академику Никите Ильичу Толстому искреннюю и глубокую благодарность.

В судьбе атласа принимали самое активное участие и другие выдающиеся люди нашего времени.

Сегодня автор говорит сердечное спасибо Президенту Русского Географического общества СССР академику Алексею Федоровичу Трешникову, поддержавшему издание атласа специальным письмом; начальнику Главного управления Министерства народного образования РСФСР Валерию Михайловичу Заварыкину, пробывавшему многочисленными бюрократическими преградами; ректору института Николаю Александровичу Хроменкову, а также проректорам Виктору Витальевичу Анисимову и Ярославу Андреевичу Ваграменко, заботившимся об издании книги; профессору кафедры советской литературы МОПИ имени Н. К. Крупской Анне Александровне Журавлевой, поддержавшей в самое трудное время добрым советом и участием. Постоянную заботу об издании атласа проявляли ведущие работники советской полиграфии Иван Антонович Дубровец и Николай Меркурьевич Терехов, которым автор бесконечно благодарен.

Но самую сердечную признательность автор выражает двум замечательным людям — университетскому товарищу, видному дипломатическому деятелю, находящемуся на партийной и советской работе, Борису Николаевичу Темникову и Министру народного образования РСФСР высокообразованному, чуткому и доброму человеку Георгию Петровичу Веселову, по чьему прямому указанию и был издан атлас.

Эта книга вышла благодаря горячим сердцам благородных людей, их глубокому пониманию значения «Лексического атласа Московской области» как лингвистического и исторического памятника.

Атлас был составлен шестнадцать лет назад. Большой вклад в его базу внесли в 1973 году студенты 2-го курса заочного отделения факультета русского языка и литературы Московского областного педагогического института имени Н. К. Крупской, которые разъезжали по населенным пунктам Московской области и проводили опрос местного населения по предложенной ав-

тором программе. Это было их контрольной работой по диалектологии. Обследование деревень и сел Подмосковья проводилось и силами членов семьи автора. Большое участие в сборе диалектного материала, в его уточнении, конкретизации принял родной брат, Войтенко Владимир Филимонович, в течение полутора лет исколесивший и исходивший Московскую область с запада на восток и с севера на юг с магнитофоном и блокнотом. Многие пункты Московской области обследованы дочерью автора, выпускницей МОПИ имени Н. К. Крупской, Войтенко Татьяной Николаевной. Но основная часть собирательской работы проведена самим автором, строго соблюдавшим обследование всех пунктов по сетке и при необходимости (совпадение населенного пункта, запланированного сеткой и обследованного при создании словаря) повторно обследовавшим деревни и села (таковы, например, населенные пункты Волоколамского, Лотошинского, Подольского, Серпуховского, Шатурского, Шаховского и многих других вошедших как в словарь, так и в атлас районов). И наконец, собирателями диалектного материала были и сами сельские жители, которым была разослана третья часть программ. В их числе — учителя и директора сельских школ, учащиеся старших классов средних школ, интеллигенция села. Этот материал является очень доброкачественным и надежным, что показали его повторные проверки автором атласа.

Пока созданный уже атлас ждал своего издания, работа над его совершенствованием постоянно продолжалась. Новые и новые группы студентов не только заочного, но и дневного отделения подключались к сбору диалектной лексики Московской области, поэтому перед самым изданием атласа многие иллюстрации были заменены более свежими. При основной части цитат от 1973 года читатель найдет записи 1974, 1975, 1976, 1977, 1978, 1980, 1981, 1984 годов. Однако это касается только цитатного материала. Основная работа, проведенная в 1974 году, осталась неизменной.

Итак, к началу 1974 г. было обследовано тысяча населенных пунктов Московской области по единой программе. Однако нанести все пункты на карту не представилось возможным. По совету доктора филологических наук Игоря Александровича Попова, постоянно поддерживавшего автора в его работе над атласом, автор остановился на трехстах пунктах, иначе карты из-за густоты сетки оказались бы непригодными для прочтения.

При составлении карт и комментариев автор руководствовался такими солидными лингвогеографическими изданиями, как «Атлас русских народных говоров центральных областей к востоку от Москвы» (М., 1957), «Лінгвістичний атлас українських народних говірів Закарпатської області УРСР (Лексика)», часть II, Й. О. Дзендзелівського (Ужгород, 1960), «Карпатський диалектологічний атлас» (М., 1967), «Лингвистические карты» (Приложение к книге «Некоторые лексические группы в современных говорах на территории Владимиро-Суздальского княжества XII — нач. XIII в. Территориальное распространение, семантика и словообразование»), Г. Г. Мельниченко (Ярославль, 1974), как «Атлас української мови» (Київ, 1984, 1988) и другими известными трудами.

СТРУКТУРА КОММЕНТАРИЕВ

1. Поскольку атлас является продолжением работы над обследованием диалектной лексики московского региона, мы сочли возможным дать сопоставление лексических эквивалентов, зафиксированных словарем, с набором лексем, называющих реальность, в атласе. Это делалось потому, что программа атласа, как мы отмечали выше, строилась на данных словаря, что обследовалась одна и та же территория, а также с целью проиллюстри-

ровать на конкретном примере преимущества лингвогеографического метода перед лексикографическим. Многие пробелы диалектной лексикографии восполняются путем строгого применения метода лингвистического картографирования при обследовании говоров избранной территории.

Любой комментарий к приводимым картам атласа показывает, что обследование московской территории по программе и

четкой сетке с обязательным ответом (положительным или отрицательным)¹ на каждый вопрос программы, не только дало больше самого лексического материала, но и очертило локальные зоны, наметило границы маргинальных ареалов, заходящих в Московскую область. Всего этого не дал «Словарь говоров Подмосковья». При всей его относительной полноте словарь лишь наметил локализацию лексем.

Таким образом, целью первого раздела комментариев², приводимого под рубрикой: «Словарь говоров Подмосковья» отражает наименования:» является ввести читателя в лексическую ситуацию говоров Подмосковья, с одной стороны, и показать преимущества любого атласа перед словарем той же территории, с другой. Если мы сравним хотя бы первые три карты, то увидим, что количественное соотношение лексем будет явно в пользу атласа. Комментарий к карте № 1: в словаре 9, в атласе 21 лексема; комментарий к карте № 2: в словаре 2, в атласе 15 лексем; комментарий к карте № 3: в словаре 1, в атласе 21 лексема и т. д. Ограничимся указанными примерами, тем более, что данный вопрос мы специально рассматривали в статье «О лексикографическом и лингвогеографическом обследовании диалектной лексики Московского региона» (Вопросы ареальной лингвистики и этнографии, Уфа, 1987).

2. Под рубрикой: «На карту атласа нанесены лексемы:» в комментариях приведены наименования, которые в виде пунсонов нанесены на карту. Это, как правило, одно из наиболее распространенных названий реалии, выбранное из двух, трех, иногда четырех дублетов, независимо от того, является эта лексема диалектной или литературной. Мы старались на карту вынести именно ту лексему, которая на территории Московской области входила в локальную зону или ареал.

3. Под цифрой «3» мы приводим данные о локализации лексем с названием локальных зон или ареалов (последние также названы зонами с добавлением определений «Обширная», «Большая», «Огибающая», «Диагональная» и т. д.). Как правило, и зоны, и ареалы уходят за пределы Московской области, являясь частью более обширных лексических объединений.

4. Под рубрикой: «Не вынесены на карту дублирующие наименования, зафиксированные в пунктах:» названы лексические дублеты, при которых через дефис приведены соответствующие цифры, обозначающие определенные населенные пункты (в последних записаны конкурирующие наименования). Это могут быть фонематические, акцентологические, словообразовательные варианты как архаические по происхождению, так и новообразования, окказионализмы и т. д. Иногда они дополняют локальную зону (ареал), уступая на карте место более распространенному и более употребительному в данной местности лексическому явлению. Такой отбор лексем позволил сделать тот многочисленный материал, который имеется в распоряжении автора и который определяет также частотность употребления наименований.

5. Под цифрой «5» нами приводятся примеры на одну из зафиксированных лексем. При каждом удобном случае мы пытались давать такие цитаты, в которых сталкивались конкурирующие наименования. При каждой цитате указан носитель говора, у которого записан пример, место записи (деревня, район) и год записи.

После комментариев, как и в большинстве атласов, нами приведен прямой индекс лексем с указанием номера карты, в которой (или которых) они представлены в виде пунсонов или включены в комментарии («Указатель слов в картах и комментариях «Лексического атласа Московской области»).

¹ Карты, составленные по материалам вопросов программы, на которые не были получены ответы во всех пунктах, исключены из атласа при его издании. На базе 275 вопросов программы составлено 217 карт, из них публикуется 158. В числе исключенных находятся карты, не давшие изоглосс (хотя некоторые из таких карт включены в атлас), и карты, дававшие неидентичные ответы, связанные с распространением в регионах разных реалий — разные типы колодцев, различные приспособления для разматывания пряжи и т. д.

² Раздел отсутствует в картах: 64, 148, 151, 154.

Следующий раздел — «Список обследованных населенных пунктов (с необходимыми справками)» содержит номера населенных пунктов на карте, названия населенных пунктов, в которых велось обследование по единой программе, названия сельских советов и районов. В этом же разделе названы собиратели лексики. В тех случаях, когда известны имена и отчества, указаны фамилия и инициалы собирателей. Если отчество неизвестно (не было указано самим собирателем), то приводятся только фамилия и имя. Это относится к студентам дневного и заочного отделений МОПИ имени Н. К. Крупской. В тех случаях, когда собирателями были сельские жители, указаны их должности (учитель, директор школы) или класс, в котором учился собиратель лексики в год записи. В ряде случаев в качестве собирателей указаны лица, работавшие над сбором материала для «Словаря говоров Подмосковья» (то есть до 1973 года), если их лексический материал был включен в атлас. Таким образом, в атласе названы собиратели, принимавшие участие в сборе диалектного материала на территории Московской области, начиная с зимы 1959 года (год начала работы над сбором лексики для «Словаря говоров Подмосковья»).

Последний раздел включает «Алфавитный указатель к списку обследованных населенных пунктов», где приведены населенный пункт (деревня, село) и район, указан номер населенного пункта на карте. Таким образом, комментарии и другой вспомогательный материал выдержаны в традиционном стиле, принятом большинством лингвогеографов.

Некоторые карты по совету академика Никиты Ильича Толстого дублируют карты, имеющиеся в «Атласе русских народных говоров центральных областей к востоку от Москвы». Мы сочли необходимым остановиться в комментариях на тех расхождениях, которые (часто в силу объективных причин — хронологический разрыв, несколько иная постановка вопроса) имеются в картах двух атласов. Это касается следующих девяти карт: №№ 32, 33, 35, 38, 48, 66, 74, 109, 128.

Завершают атлас две вспомогательные карты (№№ 159, 160), в которых приводятся примеры того, как членятся говоры Московской области по данным лексемных карт. Обе эти карты дают представление о том, что локальные зоны и ареалы совпадают с границами племен, уделов, более поздних группировок населения (или приближаются к последним). Без номера в конце атласа приведена карта, составленная учеными смежных наук — археологами, историками, которую мы даем по картам I, II, III, помещенным в «Диалектологическом атласе русского языка. (Центр Европейской части СССР)», выпуск I, «Фонетика» (М., «Наука», 1986).

За долгие годы работы над изучением московских говоров материал апробировался на Всесоюзных конференциях, где автор выступал с сообщениями и докладами (гг. Вологда, Кемерово, Ленинград, Москва, Пермь, Саратов, Уфа), были написаны статьи, учебные пособия для студентов, программы по теоретическому курсу русской диалектологии и диалектологической практике (в соавторстве) для педагогических вузов, два раздела учебника «Русская диалектология» для педагогических институтов (М., 1989).

Со статьями, словарем, учебными пособиями (А. Ф. Иванова, «Практические занятия и курсовые работы для студентов литературного факультета. Материалы к изучению московских говоров», М., 1976; А. Ф. Иванова, «Задания по диалектным картам Московской области», М., 1983) и материалами к атласу знакомились коллеги автора по кафедре русского языка МОПИ имени Н. К. Крупской — профессор Н. А. Кондрашов, доценты К. А. Войлова, Л. Ф. Копосов, М. Ф. Тузова, В. Н. Шорохова. За все ценные и доброжелательные замечания коллег автор приносит им глубокую благодарность.

Анастасия Войтенко

КАРТА № 1

Карта составлена по результатам ответов на вопрос № 2 «Программы»: «Как называется постройка для хранения соломы, сенокоса, мякины?».

1. «Словарь говоров Подмосковья» отражает наименования: гувённый сарай, мякёйница, мякильница, пеледа, полóвень, полóвинка, половня, пунька, сёлница.

2. На карту атласа нанесены лексемы: гувённый сарай, мякёйница, мякильница, мякильня, мякинник, мякинница, мякитник, мякитница, мятёльница, мятильница, подсаранник, полóвень, полбвинка, полбвня, пунька, сарай, сёлник, сёлница, сенник, сушйло, шохá.

3. Карта свидетельствует о локализации в западной и южной частях Московской области лексемы пунька (Западно-Южная зона). У западных границ области отмечена лексема шохá. К востоку от Москвы в пределах Гуслицкой зоны концентрируется наименование сушйло.

4. Не вынесены на карту дублирующие наименования, зафиксированные в пунктах: гувённый сарай — 266; домúшка — 100, 101, 104; закúтка — 63; молотильня — 290; овшáйник — 125; овшйник — 193; пеледа — 4, 5, 12, 32, 35, 47; подво́лка — 41, 43; подво́лка — 44, 47; подсарáйник — 6; предовйн — 83, 85, 86; прику́тка — 9, 10, 33, 35, 100; сала́шка — 108; селенúшка — 57; сёлник — 25, 178; ста́йка — 169; сушйло — 115, 156, 158, 159, 172, 177, 217; сушйлы — 175; шала́шка — 42, 92.

5. «Ф палóвни фсе́ для скатини храницца; ани строились при усадьби; сень ф сток смечим, а ф палóвинь нисли жмыхи, салому, митину; к пирвазимью управимси (начало зимы) — палóвинь полный стаит» (д. Шестаково, Волоколамский р., Шахалина Е. Н., 71 л., запись 1973 г.).

КАРТА № 2

Карта составлена по результатам ответов на вопрос № 3 «Программы»: «Как называется дом с двором, садом, огородом?».

1. «Словарь говоров Подмосковья» отражает наименования: одво́рок, план.

2. На карту атласа нанесены лексемы: гнездó, дом, имёние, одво́рок, одво́рье, план, поме́стье, посёлок, предуса́дьба, уса́д, уса́дьба, уса́рьба, усёлок, хозяйство, чур.

3. Лексическим фоном является литературное слово уса́дьба. В северной части обследованной территории концентрируются лексемы одво́рок—одво́рье.

4. Не вынесены на карту дублирующие наименования, зафиксированные в пунктах: дво́р — 45, 155; дво́рина — 3, 37, 48; одво́рина — 6, 7, 49; однодо́врок — 121, 129; подво́рье — 28, 39.

5. «Здесь и сад и дом, и огород, и фсе́ эть одво́рък будет, а кто одво́рина скажэт» (д. Мокряги, Талдомский р., Борожков И. А., 74 л., запись 1974 г.).

КАРТА № 3

Карта составлена по результатам ответов на вопрос № 5 «Программы»: «Как называется огород, находящийся на задворках, за домом, на задах?».

1. «Словарь говоров Подмосковья» отражает наименование огувёнки.

2. На карту атласа нанесены лексемы: зада́, задво́рица, задво́рки, зады́, изгорóдки, капúстник, конопля́ник, оббшник, овбшник, огорóд, огорóдец, огувёнки, огурёчник, одво́рица, одво́рки, одво́рица, оза́дки, подво́рье, поза́дки, поло́са, угорóд.

3. Лексическим фоном является литературное слово огорóд. На севере Московской области выделяется компактная локальная зона конопля́ник (Северный клин). Разреженная Северная зона огувёнки заходит и на восток обследованной территории. В пределах Большой Северной зоны распространяется слово капúстник.

4. Не вынесены на карту дублирующие наименования, зафиксированные в пунктах: гувй́ник — 103, 180; доба́вок — 269; загувёнки — 37, 98; зада́ — 108; задво́рка — 5, 8; задво́рки — 4, 163; задво́рник — 182; зады́ — 45, 83, 120; за́дний огорóд — 77; заёмок — 115; заполо́сок — 17; за́рига — 233; изгорóдки — 80, 181; капúстник — 1, 2, 4, 8, 11, 12, 14, 20, 22, 25, 28, 31, 38, 44, 51, 56, 70, 72, 75, 76, 79, 81, 82, 87, 90, 104, 120, 121, 123, 179; картофельник — 34, 101; ко́лица — 9; конопля́ник — 3, 33; ланки́ — 116, 175; овбшник — 120, 125, 128, 183; овбшник — 122, 124, 130, 182; огувёнки — 1, 2, 5, 6, 8, 10, 11, 14, 16, 33, 37, 42, 101, 135; огувённый — 20, 60, 63, 98; одво́рица — 179; оза́дки — 4, 51, 61, 66, 73, 82, 228; оддо́шинка — 98, 104; поме́стное — 119, 126, 139, 140; приба́вок — 167; прирёз — 21; приуса́д — 186, 281; распа́шка — 297; распа́шки — 299, 300; садо́к — 237; селй́бки — 245, 246; селй́ца — 280, 291; уса́дебный огорóд — 52, 54, 146.

5. «У нас в Леки гъварят агувёнки и приуса́д, а ф Пусташе у свякры фсе́ изгарóтки да авбшник и выварачивают на «О» (д. Лека, Шатурский р., Андропова Т. С., 58 л., запись 1973 г.).

КАРТА № 4

Карта составлена по результатам ответов на вопрос № 6 «Программы»: «Как называется помещение для мелкого скота?».

1. «Словарь говоров Подмосковья» отражает наименования: овшáник, омшáник, подклёт, подклётъ, теплу́шка.

2. На карту нанесены лексемы: закúт, закúта, закúтка, кле́в, клеть, моше́ник, мышй́ник, овча́рник, овшáник, омшáник, омшáрник, омшёйник, подклёт, подклётъ, теплу́шка, хлев.

3. Широкое распространение на территории Московской области имеет слово омшáник. В юго-восточной части Московской области распространена лексема теплу́шка (Восточно-Южная зона), на северо-западе обследованной территории концентрируется наименование овшáник (Большая Северо-западная зона). Небольшую зону южнее Москвы создает лексема закúт, не доходящая до южных границ области (Замкнутая Южная зона). В непосредственной близости к Москве концентрируется наименование овча́рник (Центральная зона).

4. Не вынесены на карту дублирующие наименования, зафиксированные в пунктах: га́рна — 178; закúто́к — 176; избúшка — 57; казе́нка — 108; кле́в — 198, 230; кле́вушо́к — 105; клеть — 47; кле́ух — 170; коню́шна — 177; моше́ник — 277; мышй́ник — 293; обшáник — 2, 8, 10, 50, 55; овча́рня — 84; овча́рух — 86, 119, 228; омшáник — 60, 177, 197, 198, 220, 230, 269, 283, 286; омшё́ник — 63; подклёт — 46, 47, 48, 269; подклётъ — 47, 220; теплу́шка — 190.

5. «У миня в афча́рники тилёнак, каза и куры. В диревни так и завут афча́рник или закúт, в нём и для кур делали сверху на-шест». (д. Еганово, Раменский р., Прохорова К. М., 63 л., запись 1973 г.).

КАРТА № 5

Карта составлена по результатам ответов на вопрос № 7 «Программы»: «Как называется отгороженное место для коровы под дворовым навесом?».

1. «Словарь говоров Подмосковья» отражает наименование котúх.

2. На карту атласа нанесены лексемы: де́нник, закúт, закúта, закúтка, кле́в, кле́вушо́к, клеть, коню́шна, коню́шник, коню́шья, корóвник, котúх, коша́ра, кутóк, овшáник, овшёнйк, омшáник, сто́йка, сто́йло, хлев.

3. Лексический фон создают лексемы кле́в, хлев. На карте выделяется три концентрированных зоны: Южно-Восточная зона котúх (с заходом лексемы в западные районы в качестве дублирующего наименования), Юго-западная зона закúта, Западная зона де́нник.

4. Не вынесены на карту дублирующие наименования, зафиксированные в пунктах: закúт — 194; закúта — 121, 140, 233;

закўтка — 198, 237; клев — 88, 134, 136; котўх — 157, 158, 171, 172, 177, 182, 185, 215, 252, 261, 277, 292.

5. «Каровы-та ф катухэх стаять ва дваре; кѣтухи плятуть ихворасту, а абмазывают навозам; адно малинькяя ашошкя в ём. Там у карови агаротка, куда ей сень кладём, и карыта стаить, штоба пить; раньшы-та катухї разныи были, у каво па две карови стаяла, у таво аны были пабольша» (д. Протекино, Зарайский р., Иванова А. И., 55 л., запись 1973 г.).

КАРТА № 6

Карта составлена по результатам ответов на вопрос № 9 «Программы»: «Как называется ряд домов, составляющих в деревне одну сторону улицы?».

1. «Словарь говоров Подмосковья» отражает наименования: поря́док, поса́д, слобода́.

2. На карту атласа нанесены лексемы: зау́лок, ла́нка, плант, поря́док, поса́д, прого́н, слобода́, сторо́на.

3. Карта свидетельствует о наличии в северной и западной частях Московской области лексической зоны поса́д (Западно-Северная зона). В восточной половине обследованной территории функционирует наименование поря́док (Большая Восточная зона). В юго-западном углу области фиксируется лексема плант, восточнее Москвы отмечена концентрация лексемы ла́нка (Раменская зона). Большую часть Московской области, включая все ее южные районы, занимают лексемы слобода́, слободка́.

4. Не вынесены на карту дублирующие наименования, зафиксированные в пунктах: зау́лок — 217, 219, 220, 221, 222, 223; поса́д — 59; поса́док — 9, 10; слободка́ — 92, 96, 102, 105, 107, 109, 146, 150, 163, 164, 177, 179, 216, 224.

5. «Диревня наша ба́льшая, километра чытыри, а улица — адна, как есь вот улица и две слѣбады, красная и те́мная, так ани иду́т. Я възрастала сироткѣй, на те́мнѣй слѣбаде́, а взамуж вышла вот на красную, напроти сванво дома вышла» (д. Спаское, Ленинский р., Мартынова Н. В., 73 л., запись 1973 г.).

КАРТА № 7

Карта составлена по результатам ответов на вопрос № 11 «Программы»: «Как называется прирубленная к дому или отгороженная в доме холодная комната типа чулана, в которой хранили домашний скарб, а летом и отдыхали?».

1. «Словарь говоров Подмосковья» отражает наименования: вы́шка, го́ренка, го́рница, светѣлка, се́льник, убо́рище.

2. На карту атласа нанесены лексемы: вы́шка, го́ренка, го́рница, кле́тка, клеть, ле́тник, ле́тняя кле́тка, подкле́ть, светѣлка, се́льник, чула́н.

3. В восточной половине Московской области распространена лексема вы́шка. Преимущественно в восточной и северной частях обследованной территории функционирует наименование се́льник, в юго-восточной части области концентрируется лексема ле́тник.

4. Не вынесены на карту дублирующие наименования, зафиксированные в пунктах: вы́шка — 107, 127, 151, 155, 164, 182, 183, 184, 189, 217, 218, 229, 230, 263, 271; го́ренка — 10, 70, 75, 90, 229, 271; го́рница — 10, 27, 31, 48, 68, 78, 79, 120, 132, 176, 186, 189; зау́лок — 116; клево́чок — 263; кле́тка — 1, 98; клеть — 48, 52, 105, 108, 120, 155, 162, 163, 164, 198, 230; котўх — 208; ле́тник — 263, 271; 272; 273, 287, 288, 289, 291, 296, 297, 299; ле́тняя изба́ — 141; ле́тняя ко́мната — 240; мост — 98, 155, 164, 170, 176, 179; мостѣна — 48, 50, 52, 55, 57, 94, 95, 101, 104, 106, 109, 111, 115; муши́к — 175; нежила́я — 218, 263, 292; овше́ник — 68; омше́йник — 15; подкле́ть — 209, 217, 218; приру́б — 101, 131, 199, 202, 203, 207, 208, 242, 245; пу́нька — 119; ра́нда — 198; све-те́лка — 75, 217, 218, 247, 249, 257, 260, 271, 284, 292; се́льник — 1, 3, 27, 28, 35, 38, 47, 50, 56, 102, 106, 115, 158, 174, 176, 218, 263, 271; ска́пик — 171; убо́рище — 265, 266, 267, 268, 271, 272, 273; холо́дная — 94, 102, 155, 164; хорбо́мина — 52, 172, 176, 178; чу-ла́шка — 32.

5. Шть клетка, шть се́льник одинакѣвъ зовём, а хто го́ренка скажыт; сундуки с добришкѣм там, и поспать летѣм можн» (д. Затула, Талдомский р., Гурылёва А. П., 70 л., запись 1973 г.).

КАРТА № 8

Карта составлена по результатам ответов на вопрос № 13 «Программы»: «Как называется лучшая комната в доме?».

1. «Словарь говоров Подмосковья» отражает наименования: пере́д, пере́дняя изба́.

2. На карту атласа нанесены лексемы: го́ренка, го́рница, зал, за́ла, изба́, кра́сная изба́, пере́д, пере́дний зал, пере́дняя, пере́дняя изба́, пере́дняя ко́мната, светѣлка.

3. Карта свидетельствует о широком функционировании наименований го́рница, изба́, пере́дняя. Лексемы не локализируются.

4. Не вынесены на карту дублирующие наименования, зафиксированные в пунктах: го́рница — 245, 247; за́ла — 120, 123, 125, 126, 127, 193, 200, 207, 210, 236, 244, 249, 283; кра́сная ко́мната — 37, 100, 192; пере́д — 66, 249, пере́дняя — 127; пере́дняя изба́ — 276; светли́ца — 192, 205, 236.

5. «Свитли́ца светлая была, лафки зѣфсгада аж свяркали, я их с кирпичом мыла. На Троицу в кра́снѣй ко́мнати зѣстилали травой весь пол. Стены в свитли́це и стенки были диривянныи. Мы их пирит Пасхѣй на Страстной нидели да Чистава читвярга старались вымыть» (д. Алабино, Наро-Фоминский р., Рябова О. Ф., 77 л., запись 1973 г.).

КАРТА № 9

Карта составлена по результатам ответов на вопрос № 14 «Программы»: «Как называется непарадная, проходная комната, служащая кухней?».

1. «Словарь говоров Подмосковья» отражает наименование приде́лок.

2. На карту атласа нанесены лексемы: вхо́дная, ку́фня, ку́хня, обе́дельная, приде́л, приде́лка, приде́лки, приде́лок, приру́б, приру́бок, пристѣнок, теплу́шка, топлю́шка, упе́чь.

3. В западной половине Московской области распространено наименование приру́б. В северо-восточной части области располагается локальная зона топлю́шка (Северо-восточная зона). К югу и юго-западу от Москвы отмечена лексема вхо́дная. Преимущественно в восточной части обследованной территории фиксируется наименование ку́фня.

4. Не вынесены на карту дублирующие наименования, зафиксированные в пунктах: вхо́дная — 141, 142, 143, 144, 149; за́дник — 108, 261; за́дня — 107, 161, 162, 163, 164, 165, 175, 177, 182, 184, 197, 216, 221, 261; за́дняя изба́ — 117, 157, 174; казе́нка — 209; камо́рка — 98, 111; ку́фня — 176; приде́лок — 100, 169, 175; приру́б — 200, 201, 210; убо́р — 180.

5. «Ф приде́лки у нас печка руская стаит и маленькая печечка кладѣцца, штобы типлее зимой быть. Фсе, шть к избе приде-лыли, — за́дня, или приде́лк» (д. Клусово, Лотошинский р., Чебукова М. И., 88 л., запись 1973 г.).

КАРТА № 10

Карта составлена по результатам ответов на вопрос № 20 «Программы»: «Как называется ступенька крыльца?».

1. «Словарь говоров Подмосковья» отражает наименования: мостѣна, мостовѣна, мосту́шка, мостя́нка.

2. На карту атласа нанесены лексемы: востод, мостовѣ́нка, мостовѣ́нка, мостовѣ́нник, мостѣ́нка, мостѣ́к, мостѣ́чек, мосту́шка, мостя́нка, половни́ца, порѣжек, присту́пка, ступе́нька, сход, схѣдня.

3. Карта свидетельствует о наличии на юге Московской области компактной зоны порѣжек (Южная зона). На остальной территории локализируются лексемы с корневым морфом -мост-: на северо-востоке создается зона мостовѣ́нка; к ней примыкает на востоке области компактная зона мостѣ́нка; в западных райо-

нах отмечена зона *мостушка*, на фоне которой концентрируется лексема *мостянка*.

4. Не вынесены на карту дублирующие наименования, зафиксированные в пунктах: *мбстик* — 226; *мостйна* — 1, 31, 45, 99, 114, 145, 183, 186, 222, 228; *мостки* — 48, 72; *мосток* — 119, 170; *мостонёнка* — 157; *мостушка* — 121; *порóги* — 150, 167, 211, 215, 247, 248, 257; *порóжек* — 177; *порóжки* — 194, 204, 206, 207, 217, 233, 247, 250, 252, 253, 264; *пристýпка* — 34, 121.

5. «Эвън, как мне дочкъ мастинки пьскрибла, каг зольтъ блистят; адин масток шатаицца, прибить бы надъ» (д. Леоново, Воскресенский р., Воронцова А. Г., 68 л., запись 1976 г.).

КАРТА № 11

Карта составлена по результатам ответов на вопрос № 23 «Программы»: «Как называется помещение под полом, то есть подвал?».

1. «Словарь говоров Подмосковья» отражает наименования: западня, мошаник, овшаник, подгóренка, подызбица, холодник.

2. На карту атласа нанесены лексемы: *западня*, *клеть*, *мошанийк*, *овшанийк*, *овшейник*, *омшанийк*, *омшенийк*, *подвáлок*, *подгóренка*, *подклётъ*, *пóдпол*, *подпблицца*, *подпблье*, *подпблы*, *подызбица*, *холóдная*.

3. Карта свидетельствует о распространении в северной и северо-восточной частях Московской области лексемы подызбица (Северо-восточная зона).

4. Не вынесены на карту дублирующие наименования, зафиксированные в пунктах: *западня* — 47, 48; *лédник* — 11, 50, 52, 61, 87, 88, 94, 134, 194, 232, 244, 251, 275; *овшанийк* — 112; *подгóренка* — 94; *подклётник* — 176; *подмóст* — 176; *подмóстье* — 97; *подхорóбина* — 177; *холодник* — 1, 4, 9, 10, 47, 53, 65, 66.

5. «Если падвал пад *гóрницэй*, то завут *падгóринка*; там картошки ни диржали, а што палуччи: яблочки, малачко, маслть, твѣражок» (д. Андреевка, Солнечногорский р., Журавлева А. Е., 85 л., запись 1973 г.).

КАРТА № 12

Карта составлена по результатам ответов на вопрос № 25 «Программы»: «Как называется погреб?».

1. «Словарь говоров Подмосковья» отражает наименования: западня, ямник.

2. На карту атласа нанесены лексемы: *западня*, *клеть*, *лédник*, *лѣх*, *омшанийк*, *пóгреб*, *погрéбица*, *погрéбка*, *погребнийца*, *подклёт*, *ямник*.

3. Карта свидетельствует о разреженном функционировании нелокализуемых диалектных наименований.

4. Не вынесены на карту дублирующие наименования, зафиксированные в пунктах: *западня* — 3, 4, 6, 7, 10, 34, 35, 37, 38, 47, 52, 53, 56; *прия́мник* — 145; *прия́мок* — 149; *яма* — 191, 209.

5. «Ямник для хранения картофеля служит, и мочёные яблочки ф каткѣх, капусту, сълонину — фсѣ там держым» (д. Каменки, Загорский р., Михеева Н. С., 72 л., запись 1973 г.).

КАРТА № 13

Карта составлена по результатам ответов на вопрос № 26 «Программы»: «Как называется подъемная дверь в подполье, погреб?».

1. «Словарь говоров Подмосковья» отражает наименования: западня, запанья, половничина.

2. На карту атласа нанесены лексемы: *западня*, *мостовйнка*, *напогрéбица*, *отвóрка*, *погрéбица*, *погребнийца*, *подпблицца*, *подпблицце*, *подтѣм*, *половешник*, *полóвинка*, *половйца*, *половнийца*, *полóвушка*, *творйло*, *щитóк*.

3. Довольно широкое распространение имеют лексемы *половйца*, *половнийца*. На севере и северо-востоке Московской области вдоль границ с владимирскими говорами бытует лексема

западня (Северно-Восточная зона). В южной половине обследованной территории распространено наименование *творйло* (Большая Южная зона).

4. Не вынесены на карту дублирующие наименования, зафиксированные в пунктах: *западня* — 111, 116, 117, 173, 174, 184, 185, 186, 188; *запанья* — 2, 3, 7, 8; *напогрéбница* — 70, 73, 96, 108, 134; *погрéбец* — 272, 273; *погрéбица* — 80, 119, 122, 132, 133; *подпблец* — 170, 230, 286; *подпбльница* — 171, 177, 283; *половйчина* — 130, 139, 195, 203; *половнийчина* — 13, 18, 20, 23, 27, 28, 59, 60, 63, 68, 72, 80, 121, 122, 156, 171, 190, 242, 258, 259, 279; *половнийчка* — 84, 85, 175, 179, 273; *пóшва* — 38, 96, 250; *пролázка* — 57, 102, 224; *подызбница* — 179.

5. «Зъпаднѣй зовѣм крышку погреба. Зъпадню откидываю и полес картошку брать» (д. Станки, Талдомский р., Нешумов Б. А., 56 л., запись 1973 г.).

КАРТА № 14

Карта составлена по результатам ответов на вопрос № 28 «Программы»: «Как называется деревянная пристройка к печи в виде лежанки?».

1. «Словарь говоров Подмосковья» отражает наименования: гóлбец, гóлбица.

2. На карту атласа нанесены лексемы: *гóлбец*, *казёнка*, *ка́рженка*, *лежáнка*, *опéчек*, *полáти*.

3. В западном углу Московской области распространена лексема *ка́рженка* (Западный клин). Всю южную половину области занимает лексема *казёнка*, заходящая севернее Москвы (Большая Южная зона). Лексема *гóлбец* создает локальную зону в северной части обследованной территории (Северный клин), в южной окраине Московской области лексема *гóлбец* фиксируется спорадически.

4. Не вынесены на карту дублирующие наименования, зафиксированные в пунктах: *гóлбец* — 278, 280; *гóлбица* — 6, 28, 54, 99; *гóлбичек* — 5; *гóлбчик* — 41; *голубец* — 21, 34, 52, 56, 291, 297; *казёнка* — 163, 256; *лежáнка* — 24, 91, 163; *полáти* — 17, 22, 23, 82; *полáть* — 43, 71, 76; *примóст* — 75, 106, 107, 206; *пристýпка* — 24, 25; *рассáдник* — 141.

5. «Казёнку придельываем к пичи; у миня две ношки; хто ставит чытыри ношки, а сверху доски. *Казёнка* низинькѣя, не ней я люблю пѣлжаты, прижмусь спиной к печки и пѣдримлю после абеда. *Казёнки* и щас у фсех есть, хто печки имеют, а у лигастаиф (лентяев) ни печки нет, ни *казёнки*» (д. Никитское, Раменский р., Житкова А. Г., 66 л., запись 1980 г.).

КАРТА № 15

Карта составлена по результатам ответов на вопрос № 29 «Программы»: «Как называется расстояние в избе между печью и стеной?».

1. «Словарь говоров Подмосковья» отражает наименования: загáтка, заку́тье, зау́лок, кут.

2. На карту атласа нанесены лексемы: *загáтка*, *заку́т*, *заку́ток*, *заку́тье*, *запéчек*, *запéчка*, *запéчье*, *зау́лок*, *казёнка*, *кут*, *кутóк*, *опéчек*, *бтстýп*, *переу́зинка*, *переу́лок*, *проу́лок*, *пря́то*.

3. Широкое распространение имеют лексемы с корневыми морфами *-кут-*, *-печ-*, *-ул-*. Карта свидетельствует о локализации в восточной половине Московской области лексем *казёнка* (Восточная зона) и *загáтка* (Южный клин).

4. Не вынесены на карту дублирующие наименования, зафиксированные в пунктах: *загáтник* — 181; *закоу́лок* — 170; *заку́тка* — 195; *заку́тье* — 109, 176, 269, 282, 286; *залáвок* — 282; *запéчек* — 13, 102; *запéчечник* — 52; *запéчка* — 12, 15; *запéчник* — 173; *запéчь* — 186; *запéчье* — 170; *зау́лок* — 184; *захóд* — 231, 271; *захóдчик* — 216; *казна́* — 172; *кулюшка* — 228; *кут* — 286, 291, 296; *ку́тник* — 63, 250, 256, 284; *кутóк* — 168, 175, 193, 252, 257, 265, 267; *лазья́* — 50, 55; *опéчек* — 126; *подказёнка* — 109, 172; *приу́лок* — 166; *прогáлия* — 182, 185; *прогáлок* — 274;

пролётка — 219; промѣжник — 58; простѣнок — 229, 230; проулок — 176; сѹдник — 258; тигулѣвка — 257, 299.

5. «Вот руская печка, вот стенка, а эта завуть тигулѣвка; мы тут палаты приделали, внизу драва сушым, посуду ставим, а как карофка ателицца, тилѣначка сажанм в загатку» (д. Соколова Пустынь, Ступинский р., Ярцева Е. Г., 76 л., запись 1974 г.).

КАРТА № 16

Карта составлена по результатам ответов на вопрос № 33 «Программы»: «Как называется деревянный или железный брусок для запора дверей, ставен, калиток?».

1. «Словарь говоров Подмосковья» отражает наименования: задвига́ла, задви́гушка.

2. На карту атласа нанесены лексемы: бручо́к, верту́шка, задвига́ло, задвига́лка, задви́гуша, задви́гушка, задви́жка, закла́дка, запира́, запи́рка, запо́р, запо́рка, засов, защѣлка, навѣртыш, щекóлда, щекóлка.

3. Карта свидетельствует о наличии в восточной половине Московской области локальной зоны задвига́ло (Большая Восточная зона).

4. Не вынесены на карту дублирующие наименования, зафиксированные в пунктах: вертушо́к — 102; дви́жок — 191; задви́гуша — 7, 98; задви́гушка — 184; заки́д — 7; заки́дка — 21; запира́шка — 177; запи́рка — 169; запо́ра — 175; запо́рка — 171; чекóлка — 185; щелку́шка — 277.

5. «Днём фсе́ аткрыта, а на ньчь двери запираим задвига́лый» (д. Матыра, Луховицкий р., Данилова Т. Е., 75 л., запись 1973 г.).

КАРТА № 17

Карта составлена по результатам ответов на вопрос № 34 «Программы»: «Как называется угол избы?».

1. «Словарь говоров Подмосковья» отражает наименование га́шина.

2. На карту атласа нанесены лексемы: венѣц, вóбланы, га́шина, крестѣц, куть, кутóк, ла́па, уго́л, уго́льник.

3. Карта свидетельствует о разреженном функционировании лексемы ла́па вокруг Москвы. На обширной территории фиксируется лексема га́шина.

4. Не вынесены на карту дублирующие наименования, зафиксированные в пунктах: вóбланы — 80, 122; га́шина — 120, 125, 126, 127, 128, 139, 141, 147, 154, 193, 194, 200, 255, 296; кут — 129, 136, 163, 203.

5. «На угъл избы гварят кутóк и га́шына, вона карова бркѣм трѣцца аб га́шыну, изба ходью ходит» (д. Веря, Раменский р., Бурдакова М. И., 68 л., запись 1973 г.).

КАРТА № 18

Карта составлена по результатам ответов на вопрос № 35 «Программы»: «Как называется широкая лавка, наглухо приделанная к стене, от угла до входной двери?».

1. «Словарь говоров Подмосковья» отражает наименования: ко́йник, кѹтник.

2. На карту атласа нанесены лексемы: зала́вок, казе́нка, ко́нѣк, ко́йник, ко́нник, кѹтник, пола́вочник, поста́в, примóст, скаме́йка, скамья, сѹде́нка, сѹдни́ца, сѹдня.

3. Карта свидетельствует о широком распространении нелокализуемой лексемы ко́нник, на фоне которой в западной половине Московской области функционирует лексема ко́йник (Центральная Западная зона). Преимущественно в южной половине обследованной территории распространяется наименование кѹтник.

4. Не вынесены на карту дублирующие наименования, зафиксированные в пунктах: ко́йник — 16, 18, 31, 71, 79, 81, 120, 126, 132, 133, 136, 139, 140; дива́н — 216; за́дник — 288; кѹтник —

163, 191, 212, 214, 247, 250, 259, 261, 265, 270, 282, 284, 290, 295; лежа́нка — 164; сѹде́нка — 85, 144; сѹдня — 178.

5. «Канѣк шырокий был. Ани были бальшыи и малинькни, матра, какой дом: дом большой, и канѣк бальной; к примеру, дом малинький, и канѣк каротинький. Он шол ад двври да кута, пѣтаму звали иво кѹтник» (д. Сафоново, Раменский р., Елисеева А. С., 70 л., запись 1973 г.).

КАРТА № 19

Карта составлена по результатам ответов на вопрос № 38 «Программы»: «Как называется лавка на кухне, на которую ставят посуду?».

1. «Словарь говоров Подмосковья» отражает наименования: сѹдинка, сѹдник, сѹдни́ца, сѹдня.

2. На карту атласа нанесены лексемы: зала́вок, подпосѹдник, посѹдник, посѹдня, суди́нка, сѹдник, сѹдни́ца, судно́вка, сѹдня, сѹдня́ лавка, чало́да.

3. В северной и северо-западной частях обследованной территории (с заходом на востоке в Шатурский район) концентрируется лексема сѹдни́ца, которой противопоставлено слово сѹдник в южной половине области (Большая Южная зона). В черте Восточного клина функционирует атрибутивное сочетание сѹдня́ лавка.

4. Не вынесены на карту дублирующие наименования, зафиксированные в пунктах: кѹтник — 136; кѹхонная лавка — 111; полиця — 119; посѹдная лавка — 206, 283, 287; посѹдни́ца — 31; прила́вок — 20; скѹтник — 265; сѹде́нка — 7, 34, 43, 47, 54, 75, 76, 79, 83, 84, 92, 126, 127, 139, 148, 161, 193, 197, 198, 230; судѣ́нка — 52, 228, 242; судѣ́ночка — 210; суди́нка — 16; сѹдник — 170; судно́вка — 8, 9, 45, 46, 51, 56, 57, 58; судомо́йка — 124; сѹдня — 47, 180, 280; чула́нная лавка — 157.

5. «Судно́фка — эть сѹдня, не шкап, не лафка, на неё чугуны можнь ставить, ве́дрь с водой на ней стоят и внутри тожэ што-нибудь держыш, она занавешэна; гъворим: убери мастюшки ф сѹдню, ф сѹденку или ф судно́фку — эть фсе́ равно» (д. Дубки, Загорский р., Морошкина Е. И., 68 л., запись 1973 г.).

КАРТА № 20

Карта составлена по результатам ответов на вопрос № 39 «Программы»: «Как называется место перед устьем русской печи, то есть шесток?».

1. «Словарь говоров Подмосковья» отражает наименования: за́гнѣт, за́гнѣтка, за́мѣт, опе́чек, оче́лок, оче́лье, оше́сток.

2. На карту атласа нанесены лексемы: го́рно, за́гнѣт, за́гнѣтка, за́мѣт, за́мѣток, опе́чек, оче́лок, оше́сток, подпѣ́чка, подпѣ́чник, предплѣ́чье, пришѣ́сток, се́редя́, чахло́, шесто́к, шѣ́сток.

3. Всю северную половину Московской области занимают лексемы шесто́к, оше́сток, заходящие несколько южнее Москвы (Большая Северная зона). На этот фон налагаются лексемы с корневым морфом -печ- (подпѣ́чка, подпѣ́чник, опе́чек). Западную, южную и юго-восточную части обследованной территории занимает лексема за́гнѣтка, на фоне которой в юго-восточной оконечности концентрируется вариант за́гнѣт. Обе лексемы создают Большую Южную зону, будучи спорадически отмечены и севернее изголоссы.

4. Не вынесены на карту дублирующие наименования, зафиксированные в пунктах: за́гнѣт — 7; за́гнѣта — 114, 119, 126, 128, 133, 146; за́гнѣтка — 64, 66, 73, 74, 75, 112, 115, 136, 137, 150, 152, 155, 161, 165, 168, 176, 177; за́гнѣток — 295; за́гнѣть — 288; за́гнѣтка — 216; за́мѣт — 4, 5, 45, 183, 242, 259, 284; опе́чек — 24, 105, 112, 137, 155, 161, 165; оче́лье — 2, 5, 35, 38; оше́сток — 10, 13, 22, 111, 112, 150, 151, 225.

5. «Чюгун ставят на за́гнѣтку, патом ф печь иво» (д. Степанцево, Клинский р., Царькова П. В., 74 г., запись 1973 г.).

КАРТА № 21

Карта составлена по результатам ответов на вопрос № 40 «Программы»: «Как называется вход в печь?».

1. «Словарь говоров Подмосковья» отражает наименования: *очёлок, очелье*.

2. На карту атласа нанесены лексемы: *очелье, очёлок, очилье, устье, целó, целó*.

3. Карта свидетельствует о концентрации в восточном углу Московской области лексемы *целó* (Восточный клин).

4. Не вынесены на карту дублирующие наименования, зафиксированные в пунктах: *горнушка* — 210; *жёряло* — 111; *загнётка* — 88, 106, 207, 216, 259, 289, 291, 293, 297; *затоп* — 107, 282, 285; *зачёлок* — 207, 229; *одуга* — 55, 206; *оцелье* — 117, 184, 186, 190; *оцельник* — 188, 189; *очелье* — 11, 14, 19, 23, 24, 26, 27, 59, 61, 62, 64, 71, 75, 77; *очельник* — 36; *очёлок* — 1, 2, 8, 50, 52, 56, 105, 109, 112, 116, 172, 174, 180, 183, 184; *предпечь* — 132; *свод* — 93, 176, 246; *хайло* — 4; *целó* — 117, 258; *чёлушка* — 51, 54, 136, 138.

5. «Когда печь топится, то целó открыть, потом целó закрываем, штыг жар не вышэл; мы этыт лаз и оцелье зовём. За оцельем огонь разводим, через оцелье чугуны ставим» (д. Аверкиево, Павлово-Посадский р., Карева А. В., 65 л., запись 1974 г.).

КАРТА № 22

Карта составлена по результатам ответов на вопрос № 41 «Программы»: «Как называется углубление в русской печи, куда сгребают угли?».

1. «Словарь говоров Подмосковья» отражает наименование *поджарник*.

2. На карту атласа нанесены лексемы: *бокóвка, гáрнуша, горн, горно́, горну́шка, жарáток, жарно́вка, загнёт, загнётка, загнётка, загнётка, зачелó, зóльник, назóл, подзагнётка, подто́пок, порск, скулó, тушекёвник*.

3. Территория Московской области оказывается поделенной на две зоны — Большую Северную зону *горну́шка* и Большую Южную зону *загнётка*; в пределах последней концентрируется лексема *скулó*, тяготеющая к южным границам области.

4. Не вынесены на карту дублирующие наименования, зафиксированные в пунктах: *ба́бка* — 111; *бокóвка* — 121, 138; *горн* — 4, 5, 6, 153, 161, 179; *горно́* — 179, 191; *горну́шка* — 41, 51, 64, 68, 69, 73, 74, 79, 151, 175, 178, 189, 230; *гброн* — 32, 228; *гру́бка* — 132; *жарóток* — 180; *загнётка* — 65, 67, 96, 153, 176, 189, 190, 245, 257, 274, 282, 285, 286, 293; *загорну́шка* — 155; *загрёбка* — 101, 169; *закúток* — 293, 295, 298, 300; *замёт* — 155, 156, 157, 163, 164, 165, 217, 219, 220; *запасу́шина* — 181; *заскúл* — 291; *заскулó* — 237, 240, 249, 250, 254, 257; *заскúлье* — 198, 245, 289, 290; *заскúльник* — 285, 293; *заскúлья* — 194, 241; *застёнка* — 72, 133; *застёнок* — 149; *застрáнка* — 33; *застрíнка* — 233; *застрóнка* — 145, 162; *затóпка* — 57; *заúгол* — 283; *заúлок* — 237; *заúстье* — 150, 190, 223, 257, 266; *зачёлок* — 208; *куба́нка* — 141; *назóл* — 188; *пазухи* — 182; *печу́рка* — 124, 127, 141, 173, 175, 218; *под* — 24, 45, 92, 141, 153, 195, 199, 210, 228, 232, 267, 270; *подгóрн* — 22; *поджáрник* — 207, 209; *подзóльник* — 176; *подто́пка* — 234, 259; *пы́рий* — 190; *скул* — 125, 197; *скулá* — 284, 292, 298; *скулóк* — 200; *скúлья* — 274; *угольница* — 108; *челó* — 290, 297; *чёлушка* — 135.

5. «Пъ бакам пичи были ямки, *заскúльники*, адно *скулó*, где жар, былъ горячие, другое — биж жара, халоднъе; нужнъ угли згрясти, штыг стяна была тёплинькая, вот и скажыш: «задвинь угли в левый *заскúльник*» (д. Косяево, Серебряно-Прудский р., Семенова П. В., 61 л., запись 1973 г.).

КАРТА № 23

Карта составлена по результатам ответов на вопрос № 42 «Программы»: «Как называется узкое пространство под русской печью, то есть подпечек?».

1. «Словарь говоров Подмосковья» отражает наименования: *бут, опёчек, опёчник, поджáрник*.

2. На карту атласа нанесены лексемы: *бут, моты́шка, опёчек, опёчник, поджáрник, подзагнётка, подзагнётка, подопёчек, подпёчек, подпёчка, подпёчник, подпечь, подпечь, подшёт, подшёт, рассáдник, сусék, ухвáтница*.

3. Лексический фон создается наименованиями с корнем *-печ-*. Лексема *подпёчка* распространяется преимущественно в южной половине Московской области. Рассеянным расположением характеризуются наименования *подопёчек, подпёчек, подпёчник, подпечь*. В северной половине обследованной территории фиксируется лексема *подшёт* (Северная зона). Рассеяна по обследованной территории с большей концентрацией у южных границ лексема *бут*. У западных границ области отмечена лексема *поджáрник*.

4. Не вынесены на карту дублирующие наименования, зафиксированные в пунктах: *запёчек* — 95; *запёчка* — 30; *опёчек* — 4, 31, 224; *поджáрник* — 2, 3, 6, 8, 11, 12, 14, 16, 29, 45, 50, 58, 60, 61, 74, 99, 100, 102, 112, 169; *подопёчек* — 184; *подпёчек* — 31; *подпёчка* — 184, 243; *подпёчник* — 20; *подшёт* — 1, 7, 9, 16, 18, 34, 38, 47, 49, 53, 95, 97, 99, 102, 103, 106, 114, 115, 152, 155, 169, 170; *рассáдник* — 181, 182.

5. «Под рускый печкый есть *опёчек*, там лежат ухваты, картошки достанеш на одну варку, клади в *опёчек*; печи фсегда складали с *опёчками*» (д. Вергино, Загорский р., Краскова М. И., 76 л., запись 1973 г.).

КАРТА № 24

Карта составлена по результатам ответов на вопрос № 45 «Программы»: «Как называется чугунная задвижка, вьюшка у печной трубы?».

1. «Словарь говоров Подмосковья» отражает наименования: *барáн, барáнчик, фóрточка, фугáрка*.

2. На карту атласа нанесены лексемы: *барáн, барáнчик, блинкí, блино́к, бóров, вту́лка, вьюшка, движóк, задвйжка, закúтка, засло́нка, фóрточка*.

3. Карта свидетельствует о плотной концентрации лексемы *барáн* в южной половине Московской области с распространением западнее и севернее Москвы.

4. Не вынесены на карту дублирующие наименования, зафиксированные в пунктах: *барáн* — 60, 64, 99, 124, 125, 129, 209, 212; *барáнчик* — 31, 197; *блинкí* — 275; *блино́к* — 88; *блiнчик* — 206; *закрóй* — 168, 170, 173; *закрýшка* — 146; *латка* — 34, 88; *нахлобúчка* — 209; *фóртка* — 187; *фугáрка* — 257, 259.

5. «Типло удержываицца *барáнъм*. Как пратопицца печь, пньмношку *барáн* задвигаиш. Он иж жылеза, четвирть аршына в длину» (д. Федюково, Волоколамский р., Воронцова К. П., 69 л., запись 1973 г.).

КАРТА № 25

Карта составлена по результатам ответов на вопрос № 48 «Программы»: «Как называется углубление в наружной стороне печи, куда кладут разные вещи для просушки?».

1. «Словарь говоров Подмосковья» отражает наименования: *горну́шка, печу́рка, печу́шка*.

2. На карту атласа нанесены лексемы: *горну́шка, печóрка, печу́рка, печу́рки, печу́рок, печу́шка, сушiнка*.

3. Карта характеризуется распространением лексемы *горну́шка* в южной половине Московской области (Большая Южная зона), периодически отмеченной севернее изголосьсы.

4. Не вынесены на карту дублирующие наименования, зафиксированные в пунктах: *агорну́шка* — 199, 200; *бóров* — 1; *накáлпок* — 233; *наплéчка* — 276; *печу́рка* — 224; *печóрки* — 248; *печу́ра* — 170; *печу́рок* — 142, 191, 194, 248, 279; *печу́рка* — 169; *подопёчек* — 58, 100; *пóпка* — 182, 184, 294; *сушiлка* — 244.

5. «Сапоги, валенки на печки пасушыть, а чулки, визёнки, наски в *гарну́шки*» (д. Стремиллово, Чеховский р., Тучкова К. Д., 69 л., запись 1973 г.).

КАРТА № 26

Карта составлена по результатам ответов на вопрос № 49 «Программы»: «Как называется железный лист с ручкой, прикрывающей устье печи, то есть заслонка?».

1. «Словарь говоров Подмосковья» отражает наименования: *задвига́ла, присло́нка*.

2. На карту атласа нанесены лексемы: *горну́шка, загни́тка, задвига́ла, задви́жка, засло́н, засло́нка, присло́н, присло́нка*.

3. Лексический фон создает слово *засло́нка*. В восточной половине области выделяется лексическая зона *засло́н* (Северо-восточная зона).

4. Не вынесены на карту дублирующие наименования, зафиксированные в пунктах: *горну́шка* — 254, 257, 281; *задвига́ла* — 12, 20, 27, 32, 38, 44, 45, 46, 50, 56, 57, 59, 61, 72, 84, 87, 104, 105, 109; *присло́нка* — 13, 28, 50, 69, 79, 80, 86, 132, 140, 208, 240.

5. «*Присло́нкѣй* печку зъкрываем, жылезня ана» (д. Савостино, Лотошинский р., Кондратова А. И., 80 л., запись 1973 г.).

КАРТА № 27

Карта составлена по результатам ответов на вопрос № 50 «Программы»: «Как называется деревянная палка, закрепленная вдоль плеча русской печи?».

1. «Словарь говоров Подмосковья» отражает наименования: *задерга́, за́доргa, задрѳга́, задрѳга́*.

2. На карту атласа нанесены лексемы: *брус, вѳшало, грядка, держалка, жѳрдочка, задерга́, задрѳга, задрѳга, задрѳга, задрѳга, задрѳга, задрѳга, очѳлок, палка, повѳшало, сушѳлка, шѳст, шѳстик, шѳсток*.

3. В западной и южной частях Московской области распространена лексема *задрѳга* и ее варианты (*задерга́, задрѳга, задрѳга, задрѳга, задрѳга*), создающие Большую Западно-Южную зону.

4. Не вынесены на карту лексемы, зафиксированные в пунктах: *вѳшалка* — 189, 235, 257; *грядка* — 12, 60, 62, 64, 68, 74, 204; *задрѳга* — 255; *задергу́шка* — 210; *задорѳга* — 237; *задрѳга* — 270, 273, 287; *кѳклюшка* — 187; *печевѳя палка* — 266; *плѳчѳ* — 209; *прибѳина* — 34; *прицѳлина* — 191, 266; *рога́ч* — 205; *сошѳник* — 101; *ува́л* — 208; *ухва́т* — 177, 187; *ухва́тка* — 134.

5. «Эту палку мы *задрѳга* завѳм. Мы на неѳ вѳшаем фсѳ, чтѳ наѳа под руку, каѳа гатовиш» (д. Нижнее Хорошево, Коломенский р., Солдатенкова Л. М., 74 л., запись 1973 г.).

КАРТА № 28

Карта составлена по результатам ответов на вопрос № 54 «Программы»: «Как называется изгородь вокруг лесных выгонов?».

1. «Словарь говоров Подмосковья» отражает наименование *ѳсек*.

2. На карту атласа нанесены лексемы: *выгорода, выгородка, выгородки, выгородка, гон, горѳда, горѳжа, изгорѳдка, изгородь, огорѳдка, огорѳдь, ѳсек, поскѳтина, прогон, прѳсло, тѳрло*.

3. Преимущественно в северной половине обследованной территории распространяется лексема *ѳсек*, отмечаемая также в центре области и к югу от Москвы. На карте выделяется четкая лексическая зона *тѳрло*, вклинивающаяся в Московскую область со стороны тульских говоров (Малая Южная зона).

4. Не вынесены на карту дублирующие наименования, зафиксированные в пунктах: *выгородок* — 15, 32, 37, 55, 63, 74, 75, 81, 84, 85, 90, 101, 103, 109, 114, 121, 127, 145, 146, 158, 168, 176, 184, 191, 206, 230, 233, 246, 249, 259, 270, 274, 277, 278, 293, 294, 300; *загородь* — 106, 208; *городьба́* — 262; *изгорѳда* — 19; *прогонная загородь* — 57.

5. «Наставят столбики и кладут три-чѳтыри жѳрди в длину, штоп скатина ни прашла. Эту аграду мы звали *ѳсек*» (д. Троицыно, Клинский р., Волкова М. С., 88 л., запись 1975 г.).

КАРТА № 29

Карта составлена по результатам ответов на вопрос № 55 «Программы»: «Как называется ограда, сделанная из тычин?».

1. «Словарь говоров Подмосковья» фиксирует наименования: *тыннѳк, тычнѳк*.

2. На карту атласа нанесены лексемы: *огра́да, тын, тыннѳк, тычѳвник, тычѳнник, тычки, тычнѳк*.

3. На северо-западе Московской области функционирует лексема *тычнѳк*, по центру области с выходом к северо-восточной границе распространяется наименование *тычки*, в восточной части обследованной территории фиксируется лексема *тычѳнник*, в юго-восточной оконечности Московской области распространяется лексема *тычѳвник*.

4. Не вынесены на карту дублирующие наименования, зафиксированные в пунктах: *вызгорѳдка* — 4, 22; *городьба́* — 269; *жѳчик* — 119; *загра́да* — 209; *лѳзка* — 113; *переты́ки* — 7; *приса́дник* — 263; *сгорѳдка* — 113, 116; *тыннѳк* — 262; *тыннѳк* — 34, 38, 46, 52, 109, 167, 233, 238; *тынѳк* — 26; *тынѳвник* — 50; *тынѳ* — 139; *тынѳяк* — 215; *тынѳнник* — 181; *тычѳнник* — 57; *тычѳльник* — 181; *тычѳна* — 187; *тычнѳк* — 171, 175, 177; *тычнѳ* — 207, 209; *тычѳѳ* — 176, 178; *тышнѳк* — 224.

5. «Штѳп куры в агарод ни хадѳли, стаѳт *тычнѳк* из мелѳких тычин» (д. Ошейкино, Лотошинский р., Братов В. М., 69 л., запись 1980 г.).

КАРТА № 30

Карта составлена по результатам ответов на вопрос № 56 «Программы»: «Как называется изгородь из жердей, досок, укрепленных горизонтально между вбитыми в землю столбами?».

1. «Словарь говоров Подмосковья» отражает наименование *прѳсло*.

2. На карту атласа нанесены лексемы: *горѳда, забѳр, загорѳдка, загородь, изгорѳдка, изгородь, пѳлѳд, пѳлѳтки, приса́дник, прѳсло, прѳсно, сгорѳдка*.

3. Широкое распространение имеет наименование *прѳсно*. На юге Московской области концентрируется лексема *приса́дник* (Южная зона).

4. Не вынесены на карту дублирующие наименования, зафиксированные в пунктах: *жердьѳ* — 230, 249, 298; *прижѳлина* — 109, 111; *прѳсна* — 64, 77, 157; *изгорѳда* — 185, 288.

5. «Вот, значит, вбивали мы столб аѳ сталба, а патом па эѳтим сталбам прибивали жѳрдачки в далину и палучалась такая *прѳсна*» (д. Бухолово, Шаховской р., Андропова М. А., 65 л., запись 1973 г.).

КАРТА № 31

Карта составлена по результатам ответов на вопрос № 60 «Программы»: «Как назывался ряд брусѳев или жердей в овине, риге, ка которых сушили снопы, то есть колосники?».

1. «Словарь говоров Подмосковья» отражает наименования: *колоснѳцы, сколошнѳки, сушѳльник*.

2. На карту атласа нанесены лексемы: *колоснѳки, колоснѳцы, колѳсья, па́дерны, подѳна, саѳйла, сколошнѳки, слѳги, слѳжки, сушѳльник*.

3. Преимущественно в южной и юго-восточной частях Московской области распространена лексема *сушѳльник*, создающая концентрированную нелокализованную зону.

4. Не вынесены на карту дублирующие наименования, зафиксированные в пунктах: *вѳшала* — 210; *кѳзлы* — 241; *колѳси* — 52; *колоснѳки* — 9, 215, 235, 248, 254; *крѳстѳы* — 209; *нака́т* — 153; *наше́сть* — 228; *перевѳды* — 36; *пѳлок* — 87; *прѳсла* — 257; *ровѳтьѳ* — 106; *сушѳлка* — 35, 65, 88, 189, 259; *сушѳлки* — 185; *сушѳло* — 171, 221, 232, 277; *сушѳльники* — 230; *сушѳльница* — 107.

5. «Два бривна лижат в авини, а на них тонкии *сушылъники* из жёрдей, штобы на зимле ни лижали снапы» (д. Захарово, Раменский р., Горина А. М., 86 л., запись 1973 г.).

КАРТА № 32

Карта составлена по результатам ответов на вопрос № 61 «Программы»: «Как называется то, чем вынимают горшки, чугуны из печи?».

1. «Словарь говоров Подмосковья» отражает наименования: *емки*, *подхва́т*, *рога́ч*, *ручник*.

2. На карту атласа нанесены лексемы: *выхватень*, *емки*, *подхва́т*, *подъём*, *рога́ч*, *рушник*, *ухва́т*.

3. Карта свидетельствует о распространении на юге Московской области лексемы *рога́ч*, sporadически фиксируемой севернее Москвы (Большая Южная зона).

4. Сопоставление данных карты № 32 «Лексического атласа Московской области» и карты № 192 «Атласа русских народных говоров» говорит о сохранении на юге Московской области лексемы *рога́ч*, на фоне которой функционируют и другие наименования. Слово *рушник* отмечено материалами АРНГ в д. Горы Озерского р. наряду со словами *ухва́т*, *рога́ч*; по данным ЛАМО лексемы *рушник*, *рога́ч* записаны в пунктах: Сосновка Озерского р.; Топканово Каширского р.; Журавна, Карино Зарайского р.; Мочилы Серебряно-Прудского р. По данным ЛАМО лексема *емки* создает на территории Шатурского района небольшую зону, в пределах которой в АРНГ отмечена лексема *подъём* (д. Перхурово, Шатурский р.), записанная нами на территории Загорского (дд. Ботово, Выпуково, Хребтово), Щелковского (д. Старопарево) районов. «Лексическим атласом Московской области» в восьми населенных пунктах по востоку Подмосковья зафиксирована лексема *подхва́т*, не отмеченная картой № 192 «Атласа русских народных говоров» на картографируемой нами территории.

Укажем на соотношение лексических данных по одним и тем же пунктам: д. Веригино Загорского р.: АРНГ — *ухват*, ЛАМО — *ухват*; д. Каменки Загорского р.: АРНГ — *ухват*, ЛАМО — *ухват*; д. Большое Буньково Ногинского р.: АРНГ — *емок*, *ухват*, ЛАМО — *емки*, *ухват*; д. Еганово Раменского р.: АРНГ — *ухват*, ЛАМО — *ухват*; д. Власово Шатурского р.: АРНГ — *ухват*, ЛАМО — *ухват*; д. Пустоша Шатурского р.: АРНГ — *ухват*, ЛАМО — *рогач*; д. Лека Шатурского р.: АРНГ — *рогач*, *емок*, ЛАМО — *емки*, *рогач*; Елкино Воскресенского р.: АРНГ — *ухват*, ЛАМО — *рогач*; д. Куплиям Егорьевского р.: АРНГ — *ухват*, ЛАМО — *рогач*; д. Хатунь Ступинского р.: АРНГ — *ухват*, ЛАМО — *ухват*; д. Пирочи Коломенского р.: АРНГ — *ухват*, ЛАМО — *рогач*; д. Дединово Луховицкого р.: АРНГ — *ухват*, ЛАМО — *рогач*; д. Белоомут Луховицкого р.: АРНГ — *рогач*, *ухват*, ЛАМО — *рогач*, *ухват*; д. Матыра Луховицкого р.: АРНГ — *рогач*, *ухват*, ЛАМО — *рогач*, *ухват*; д. Журавна Зарайского р.: АРНГ — *рогач*, ЛАМО — *рушник*; д. Подхожее Серебряно-Прудского р.: АРНГ — *рушник*, ЛАМО — *рогач*, *рушник*.

5. Не вынесены на карту дублирующие наименования, зафиксированные в пунктах: *выхватень* — 138; *емки* — 114, 169, 186; *подъём* — 176; *рога́ч* — 97, 188, 189, 264, 280, 285, 286, 299; *рушник* — 276, 279, 281, 287, 294, 297.

6. «Гаршки и чугуны ис пичи дъстаём *рѣгачѣм*: этъ рагати на на длиннѣй рукавѣтке. У миня *рагач* не на масту лижыт, а к печки приставлен. *Ухва́т* — тѣ нужен! Биз ниво чугуны ни ухватиш» (д. Муракино, Мытищинский р., Белова М. С., 82 л., запись 1973 г.).

КАРТА № 33

Карта составлена по результатам ответов на вопрос № 62 «Программы»: «Как называется то, чем вынимают сковороду?».

1. «Словарь говоров Подмосковья» отражает наименования: *загнѣта*, *насковорѣдник*, *сковорѣдень*, *цапальник*, *цапля*, *цапник*, *цапельник*, *цапля*.

2. На карту атласа нанесены лексемы: *насковорѣдник*, *сковорѣдень*, *сковорѣдник*, *сошник*, *цапальник*, *цапельник*, *цапля*, *цапальник*, *цапник*, *цапельник*, *цапля*.

3. Карта характеризуется распространением лексем с корнем *-цап-* в южной половине Московской области и лексем с корнем *-цап-* в пределах Восточного клина. В северной и западной частях обследованной территории на фоне литературного слова *сковорѣдник* выделяется лексема *сковорѣдень*.

4. Сопоставление данных карты № 33 «Лексического атласа Московской области» и карты № 193 «Атласа русских народных говоров» свидетельствует о совпадении границ основных лексических зон. Вместе с тем ЛАМО представляет определенное количество лексем, отсутствующих в материалах АРНГ по обследованному региону. Это такие наименования как *насковорѣдник* (д. Горбачиха Орехово-Зуевского р., Ерново Зарайского р., Куплиям Егорьевского р.), *цапленник* (Середниково Шатурского р.), *цапник* (Красково Люберецкого р.), *цеплюшка* (Кривандино Шатурского р.), *цаплиник* (Соколова Пустынь Ступинского р.), *чапелá* (Верея Раменского р.), *подблнник* (Ботово Ногинского р.). В свою очередь АРНГ свидетельствует о наличии на территории Подмосковья ряда наименований, не зафиксированных в ЛАМО: *цепёлка* (Мисяцево Орехово-Зуевский р.), *цапыльня* (Блохино Коломенский р.), *тляпельник* (Илкодино Шатурский р.), *выхватень* (Руднево Каширский р.).

Укажем на соотношение лексических данных по одним и тем же пунктам: д. Веригино Загорского р.: АРНГ — *сковородник*, ЛАМО — *сковородник*; д. Каменки Загорского р.: АРНГ — *сковородник*, ЛАМО — *сковорѣдень*, *цапля*; д. Большое Буньково Ногинского р.: АРНГ — *цапельник*, *сковородник*, ЛАМО — *цапля*; д. Еганово Раменского р.: АРНГ — *цапельник*, ЛАМО — *цапельник*; д. Власово Шатурского р.: АРНГ — *цапельник*, ЛАМО — *цапельник*; д. Пустоша Шатурского р.: АРНГ — *цапля*, *сковородница*, ЛАМО — *цапля*; д. Лека Шатурского р.: АРНГ — *цапля*, ЛАМО — *цапля*; д. Елкино Воскресенского р.: АРНГ — *цапельник*, ЛАМО — *цапальник*, *цапельник*; д. Куплиям Егорьевского р.: АРНГ — *цапельник*, ЛАМО — *насковорѣдник*, *цапельник*, *цапля*; д. Хатунь Ступинского р.: АРНГ — *цапельник*, ЛАМО — *цапельник*; д. Пирочи Коломенского р.: АРНГ — *цапальник*, *цапельник*, ЛАМО — *цапальник*; д. Дединово Луховицкого р.: АРНГ — *цапальник*, ЛАМО — *цапальник*; д. Белоомут Луховицкого р.: АРНГ — *цапальник*, ЛАМО — *цапальник*; д. Матыра Луховицкого р.: АРНГ — *цапельник*, ЛАМО — *цапельник*; д. Журавна Зарайского р.: АРНГ — *цапельник*, ЛАМО — *цапельник*; д. Подхожее Серебряно-Прудского р.: АРНГ — *цапельник*, *цапля*, ЛАМО — *цапля*.

4. Не вынесены на карту дублирующие наименования, зафиксированные в пунктах: *загнѣтка* — 2, 3, 9; *насковорѣдник* — 61, 171, 230, 284; *подблнник* — 108; *сковорѣдня* — 136; *сковорѣдь* — 121; *сомельник* — 204; *цапальник* — 6, 49, 72, 122, 145, 196, 207; *цапельник* — 212, 298; *цапленник* — 189; *цапля* — 51, 191, 229, 230; *цапник* — 21, 23, 151; *цеплюшка* — 181; *цапальник* — 271; *чапелá* — 154; *чапелѣшник* — 274; *цапельник* — 8, 66, 74, 111, 115, 145, 157, 173, 191, 218, 222, 271; *цапельюшка* — 241; *чапѣшник* — 291; *цапленюшка* — 239, 245; *цаплиник* — 257; *цаплиник* — 252; *цаплея* — 141; *цапля* — 258; *цапблнник* — 53; *чепельник* — 121.

5. «А скаваротку мы вынаим *цаплей*, ана на кароткѣй ручки, лиж бы скъвараду ухватить» (д. Семёновское, Шатурский р., Лобанова Е. И., 72 л., запись 1974 г.).

КАРТА № 34

Карта составлена по результатам ответов на вопрос № 64 «Программы»: «Как называется железный прут с загнутым концом, которым перемешивают топливо, сгребают угли, двигают чугуны, то есть кочерга?».

1. «Словарь говоров Подмосковья» отражает наименования: *горн*, *горно́*, *горну́шка*, *загрѣбка*, *клю́шка*.

2. На карту атласа нанесены лексемы: *горн, горно́, горну́шка, загрѣбка, клю́шка, кочерга́*.

3. Карта свидетельствует о наличии в северной половине Московской области лексической зоны *клю́шка* (Большая Северная зона).

4. Не вынесены на карту дублирующие наименования, зафиксированные в пунктах: *горну́шка* — 15, 76; *загрѣбка* — 99; *кляука́* — 29, 106; *кляу́шка* — 25, 76, 99, 176, 179, 218.

5. «Как дрова прагарят ф пичи, загрибаим *кляу́шкѣй* угли в гарнушку, патом на этих углях грени иду; угли хранят типло» (д. Парфѣнки, Истринский р., Бойков И. П., 73 л., запись 1980 г.).

КАРТА № 35

Карта составлена по результатам ответов на вопрос № 66 «Программы»: «Как называется деревянная посуда для закваски теста?».

1. «Словарь говоров Подмосковья» отражает наименования: *дежа́, квасни́ца*.

2. На карту атласа нанесены лексемы: *дежа́, ка́дочка, каду́шка, квасни́ца, кваши́к, кваши́ня, опарѣнки, подкв́асье*.

3. По югу Московской области распространяется лексема *дежа́* (Большая Южная зона). В северной части обследованной территории известны наименования *квасни́ца, кваши́ня*, заходящие и к югу от Москвы.

4. Сопоставление данных карты № 35 «Лексического атласа Московской области» и карты № 187 «Атласа русских народных говоров» свидетельствует, что границы ареала лексемы *дежа́* на этих картах в основном совпадают, однако данные ЛАМО говорят о более широком распространении лексемы *дежа́* на север. Отдельные населенные пункты дают не отмеченные в АРНГ по восточной половине Московской области другие названия данной реалии: *подкв́асье* — Дементьево, Захарово Раменского р.; Редькино Домодедовского р.; Руднево Балашихинского р.; Старопарево Шелковского р.; *квасни́ца* — Вантино, Губино, Елизарово, Демихово Орехово-Зуевского р.; Ивановское Ступинского р.; Кузьево Раменского р.; Рахманово Павлово-Посадского р.; *кваши́к* — Братовщина Пушкинского р.; Боровово Ногинского р.: «*Кваши́к* — это и есь квашня, это то же означение; *кваши́к* очинь похожий на катку; надъть колобушки испечь, помоеш *кваши́к* и ставиш тестъ на заквасе» (Севоткина В. С., 70 л., запись 1973 г.).

Укажем на соотношение лексических данных по одним и тем же пунктам: д. Веригино Загорского р.: АРНГ — *квашоночка*, ЛАМО — *квашня*; д. Каменка Загорского р.: АРНГ — *квашня*, ЛАМО — *квашня*; д. Большое Буньково Ногинского р.: АРНГ — *кадка*, ЛАМО — *квашня, квашонка*; д. Еганово Раменского р.: АРНГ — *квашня, квашонка*, ЛАМО — *дежа, квашонка*; д. Власово Шатурского р.: АРНГ — *квашня, квашонка*, ЛАМО — *квашня, квашонка*; д. Пустоша Шатурского р.: АРНГ — *квашня, квашонка*; д. Лека Шатурского р.: АРНГ — *квашня, квашонка*; д. Елкино Воскресенского р.: АРНГ — *квашня, квашонка*; д. Купляем Егорьевского р.: АРНГ — *квашня, квашонка*; д. Хатунь Ступинского р.: АРНГ — *квашонка, квашонка*; д. Пирочи Коломенского р.: АРНГ — *дежа, дежка, квашня, квашонка*; д. Дединово Луховицкого р.: АРНГ — *дежа, квашня, квашонка*, ЛАМО — *квашня, квашонка*; д. Матыра Луховицкого р.: АРНГ — *дежа, дежка, квашня, квашонка*; д. Журавна Зарайского р.: АРНГ — *дежка, квашня, квашонка*; д. Подхожее Серебряно-Прудского р.: АРНГ — *пирожница, квашонка*, ЛАМО — *дежа*.

5. Не вынесены на карту дублирующие наименования, зафиксированные в пунктах: *дежа́* — 7; *де́жка* — 54, 191, 206, 211, 239, 249, 255, 262, 270, 277, 283, 285, 286; *закв́аска* — 65, 71; *закв́асница* — 9, 47, 51, 58, 207, 210, 284, 288, 289; *квасни́ца* — 1, 8, 132, 133, 138, 179; *квашо́нка* — 1, 19, 37, 41, 53, 54, 56, 58, 63, 83, 84, 90, 92, 97, 100, 112, 113, 114, 115, 117, 120, 161, 173, 174,

180, 183, 192, 198, 205, 209, 211, 216, 220, 221, 253, 254, 261, 268.

6. «*Дяжа́* как кадушычка малинькая. У нас с абручами была з дирвянными, а у као ж жылезными. Абычна на три хлеба выхадила, а као пабольшы» (д. Малынь, Серебряно-Прудский р., Головяшкин С. А., 84 л., запись 1978 г.).

КАРТА № 36

Карта составлена по результатам ответов на вопрос № 67 «Программы»: «Как называется деревянная кадка для приготовления и хранения кваса?».

1. «Словарь говоров Подмосковья» отражает наименования: *закв́асница, квасни́ца, соложи́на*.

2. На карту атласа нанесены лексемы: *закв́асница, квасна́я ка́дка, квасни́к, квасни́ца, квасо́вка, обро́к, соложи́на, спу́сник*.

3. Лексическим фоном является слово *квасни́ца*, занимающее почти всю территорию Московской области, кроме ее северо-запада, где функционирует наименование *спу́сник* (Северо-западная полоса).

4. Не вынесены на карту дублирующие наименования, зафиксированные в пунктах: *бочо́к* — 228, 229; *жбан* — 285; *закв́асница* — 8, 34, 50; *квасни́ца* — 106; *квашня́* — 52, 126, 185; *квашни́ца* — 48; *квашо́нка* — 57, 121, 198; *корча́га* — 284; *пусни́ца* — 71, 74; *солодница* — 12, 14; *спу́сница* — 13, 21, 23; *ту́лка* — 135.

5. «Квас мы делаем, храним ево в *квасни́цах* — таких кадъчках дирвянных» (д. Кривандино, Шатурский р., Семенова Г. Н., 48 л., запись 1973 г.).

КАРТА № 37

Карта составлена по результатам ответов на вопрос № 69 «Программы»: «Как называется кадка, сделанная из разрезанной поперек бочки?».

1. «Словарь говоров Подмосковья» отражает наименования: *окорѣнок, пересѣк*.

2. На карту атласа нанесены лексемы: *лагу́н, обрѣз, окорѣнка, окорѣнок, отрѣз, перерѣз, пересѣк, полукаду́шка, полурѣз, полча́н, разрѣз*.

3. Наибольшее распространение на обследованной территории имеет слово *окорѣнок*. В северной и западной частях Московской области разреженно фиксируется слово *обрѣз*. Лексема *лагу́н* известна в районах, окружающих Москву (Центральная зона).

4. Не вынесены на карту дублирующие наименования, зафиксированные в пунктах: *запа́рник* — 107; *лагу́нка* — 57; *лоха́нка* — 48, 57, 77, 85, 106, 132, 146; *лоха́нь* — 6, 42, 59, 60, 92, 98, 103, 121, 298; *ме́рник* — 101; *пересѣк* — 249; *уша́т* — 4, 18, 31, 141, 199, 231; *чан* — 112, 114, 115, 153, 235, 237; *ша́йка* — 17, 43, 150, 164, 229.

5. «*Лоханка* мы называем, а кто *окорѣнкѣм* зовут. Эта кадушечка нужна для помоеф, наливаем их, даём корове» (д. Торгашино, Загорский р., Дмитриева А. А., 76 л., запись 1973 г.).

КАРТА № 38

Карта составлена по результатам ответов на вопрос № 71 «Программы»: «Как называется кувшин для молока с узким горлом без ручки и носка?».

1. «Словарь говоров Подмосковья» отражает наименование *горла́н*.

2. На карту атласа нанесены лексемы: *горла́н, горла́ч, горшо́к, крѣнка, крѣнка, куви́йн, куши́йн, махо́тка, синю́шка*.

3. Лексическим фоном является слово *крѣнка*. Преимущественно в южной части Московской области распространена лексема *махо́тка* (Большая Южная зона).

4. Сопоставление данных карты № 38 «Лексического атласа Московской области» и карты № 189 «Атласа русских народных говоров» свидетельствует о функционировании на севере и юге

обследованной территории лексемы *синюшка*. Изголосса лексемы *махотка* по данным АРНГ и ЛАМО несколько не совпадает: по карте № 38 ЛАМО лексема *махотка* бытует в южной части Московской области с единичной фиксацией к северу от Москвы; по данным карты № 189 АРНГ изголосса лексемы *махотка* довольно четкая и проходит севернее той линии, которая очерчена в ЛАМО. Как свидетельствует карта № 38 ЛАМО, на территории Московской области отмечено распространение лексем *кувшин—кушин*, не создающих, однако, лексической зоны. По свидетельству карты № 189 АРНГ слово *кувшин* характеризуется единичным употреблением вблизи Москвы (д. Выхино, Ухтомский р., д. Новая, Балашихинский р.). По данным ЛАМО лексема *кувшин* функционирует по всей Московской области, вариант *кушин* зафиксирован в восточной половине области в трех пунктах (д. Устьяново, Орехово-Зуевский р., дд. Мочилы, Подхожее, Серебряно-Прудский р.). Довольно широкое распространение в южной половине восточной части обследованной территории по данным ЛАМО получила лексема *горлан*, не отраженная на карте № 189 АРНГ по указанной территории. И наконец, лексема *мастюшка*, отмеченная в карте № 189 АРНГ в д. Полбино Егорьевского района, по свидетельству карт ЛАМО, служит для обозначения другой реалии ('горшочек для варки каши') и создает в этом значении компактную зону на востоке Московской области (см. карту № 40).

Укажем на соотношение лексических данных по одним и тем же пунктам: д. Веригино Загорского р.: АРНГ — *кринка*, *синюшка*, ЛАМО — *кринка*, *синюшка*; д. Каменки Загорского р.: АРНГ — *кринка*, ЛАМО — *кринка*; д. Большое Буньково Ногинского р.: АРНГ — *махотка*, ЛАМО — *крынка*; д. Еганово Раменского р.: АРНГ — *кринка*, ЛАМО — *кринка*; д. Власово Шатурского р.: АРНГ — нет названия, ЛАМО — *горшок*; д. Пустоша Шатурского р.: АРНГ — нет названия, ЛАМО — *махотка*; д. Лека Шатурского р.: АРНГ — нет названия, ЛАМО — *горшок*; д. Елкино Воскресенского р.: АРНГ — нет названия, ЛАМО — *кринка*; д. Купляем Егорьевского р.: АРНГ — *кринка*, ЛАМО — *кринка*; д. Хатунь Ступинского р.: АРНГ — *кринка*, *синюшка*, ЛАМО — *махотка*, *синюшка*; д. Пирочи Коломенского р.: АРНГ — *синюшка*, ЛАМО — *махотка*, *синюшка*; д. Дединово Луховицкого р.: АРНГ — *горшок*, ЛАМО — *горшок*; д. Белоомут Луховицкого р.: АРНГ — нет названия, ЛАМО — *кринка*; д. Матыра Луховицкого р.: АРНГ — *кринка*, *махотка*, ЛАМО — *кринка*, *кувшин*, *махотка*; д. Журавна Зарайского р.: АРНГ — *горшок*, *махотка*, ЛАМО — *кушин*, *махотка*.

5. Не вынесены на карту дублирующие наименования, зафиксированные в пунктах: *горлан* — 164, 165; *графын* — 34, 115; *кубан* — 193, 196, 198, 199, 200; *махотка* — 139, 154, 193, 199, 200, 212, 257, 270, 286; *синюшка* — 45, 233, 239, 254, 262, 283.

6. *Гарланы* такин глиняны, их абжыгали, ани для малака, ани разны были, и на два литра, и на три; кверху ани были ускин, а ручки и наска у *гарлана* нету» (д. Редькино, Домодедовский р., Бритова П. И., 76 л., запись 1973 г.).

КАРТА № 39

Карта составлена по результатам ответов на вопрос № 74 «Программы»: «Как называется большой глиняный горшок, служащий для разных хозяйственных надобностей?».

1. «Словарь говоров Подмосковья» отражает наименование *корчага*.

2. На карту атласа нанесены лексемы: *горшбк*, *корчаг*, *корчага*, *корчажка*, *кубан*, *столбун*, *столбунец*.

3. Повсеместным распространением характеризуется слово *корчага*. Разбросанный характер носит литературный эквивалент *горшбк*. На востоке Московской области функционируют лексемы *столбун*, *столбунец* (Восточный клин).

4. Не вынесены на карту дублирующие наименования, зафиксированные в пунктах: *пузан* — 250, 257; *копечник* — 59, 185, 189, 191.

5. «Гаршок большой глиняный назывался *корчага*, он был ни только для малака, в ниво и картошку клали, и смитану для масла красили, и квас в нем квасили, и матушки мачили, и пряжу красили; эвн у миня и щас есь *карчага*, я в ней билё кипячу» (д. Ясенево, Клинский р., Балабаева Е. И., 70 л., запись 1973 г.).

КАРТА № 40

Карта составлена по результатам ответов на вопрос № 75 «Программы»: «Как называется небольшой горшок, в котором варят кашу?».

1. «Словарь говоров Подмосковья» отражает наименования: *кашник*, *мастюшка*.

2. На карту атласа нанесены лексемы: *глечик*, *горшбк*, *зеленюшка*, *кандейка*, *кандылка*, *кандйчка*, *кашник*, *кашница*, *мастюшка*, *маходочка*, *махотка*, *молбчник*, *пулятка*, *синюшка*, *сотка*.

3. Лексема *махотка* имеет распространение по югу обследованной территории, заходя и севернее Москвы. В южной половине Московской области функционирует лексема *зеленюшка*, северо-восточнее которой группируется наименование *мастюшка* (Восточная зона).

4. Не вынесены на карту дублирующие наименования, зафиксированные в пунктах: *кандйчка* — 147; *кандюшка* — 231; *кубышка* — 17; *мастюшка* — 2; *махотка* — 187, 230, 297; *махоточка* — 271; *синюшка* — 186, 231; *молбчник* — 230; *мошник* — 107; *пекулька* — 151; *пйкша* — 191; *пулятка* — 183; *смолянка* — 198; *судки* — 244; *ушник* — 182.

5. «Кашу я варю в *мастюшках*. *Мастюшки* — маханькии гаршочки из гнилы, внутри абливныи, глаткии. Каша в *мастюшки* очинь фкусная. Нешть такая, как ф кастрюли?!» (д. Пустоша, Шатурский р., Пчелкина Е. С., 77 л., запись 1973 г.).

КАРТА № 41

Карта составлена по результатам ответов на вопрос № 77 «Программы»: «Как называется железная посуда для хранения жидкостей, имеющая форму бидона без ручки?».

1. «Словарь говоров Подмосковья» отражает наименование *кандейка*.

2. На карту атласа нанесены лексемы: *бидбн*, *жбан*, *кандейка*, *сулейка*, *фляга*.

3. Наибольшую продуктивность имеют лексемы *кандейка*, *бидбн*. На юге области отмечено распространение лексемы *жбан* (Малая Южная зона). К востоку от Москвы концентрируется лексема *сулейка* (Раменская зона).

4. Не вынесены на карту дублирующие наименования, зафиксированные в пунктах: *бидбнчик* — 77; *бочбк* — 9, 25, 150, 171, 196; *бочбнок* — 208; *изва́ра* — 101, 103; *ме́ра* — 114; *полдёнка* — 150; *тройник* — 114.

5. «Фсе жыткье мы храним ф *кандейках*, они как бидоны, токь без ручки. У меня ф *кандейчке* маслицэ поснье стоит» (д. Лебино, Талдомский р., Курникова К. Ф., 79 л., запись 1975 г.).

КАРТА № 42

Карта составлена по результатам ответов на вопрос № 79 «Программы»: «Как называется глиняная миска?».

1. «Словарь говоров Подмосковья» отражает наименование щелочное блюдо.

2. На карту атласа нанесены лексемы: *блюдо*, *глинянка*, *каменное блюдо*, *латка*, *миска*, *плбшка*, *черепенька*, *черепка*, *черепушка*, *щелочное блюдо*.

3. К северу и западу от Москвы распространяется лексема *плбшка* (Северно-Западная зона). В восточной части области отмечено разреженное функционирование лексемы *черепушка*, несколько выходящей за пределы Восточного клина. В южно-западном углу области распространено слово *черепка*.

4. Не вынесены на карту дублирующие наименования, зафиксированные в пунктах: *каменная чашка* — 191; *политая миска* — 9; *таганка* — 131.

5. «Которыи *блюда* из глины, мы их *щелочными* звали, в них мы похлёпку наливали. Скажыш: «Налей в *щелочнѣ* *блюда* ушнику. Ушнику ис телячих кишочкѣ так хоцца» (д. Устьяново, Орехово-Зуевский р., Юдина К. Г., 71 л., запись 1981 г.).

КАРТА № 43

Карта составлена по результатам ответов на вопрос № 80 «Программы»: «Как называется большая разливательная ложка?».

1. «Словарь говоров Подмосковья» отражает наименования: *наполовник*, *ополовник*, *ополовница*, *ополовня*, *половѣшка*, *полонья*, *чумизник*, *чумичка*.

2. На карту атласа нанесены лексемы: *наливка*, *ополовник*, *половень*, *полонья*, *полонка*, *чумичка*.

3. Обширную зону в западной половине Московской области создает лексема *наливка* (Большая Западная зона). К югу от Москвы отмечено распространение лексемы *половень*. На востоке области функционирует наименование *полонка* (Восточный клин). В северной и северо-восточной части Московской области бытует название *полонья*.

4. Не вынесены на карту дублирующие наименования, зафиксированные в пунктах: *корѣц* — 235, 250; *корѣч* — 155; *налива́шка* — 68; *нали́шка* — 62; *наполовник* — 11, 15, 17, 59, 71, 224; *ополовница* — 1, 5, 8, 21, 31, 62, 68; *ополовня* — 1, 2, 4, 45, 47, 48, 54, 58; *поварѣшка* — 5, 15, 60, 63, 71, 82, 102, 121, 129, 268; *половѣшка* — 7, 11, 85, 124, 171, 176, 269; *половня* — 12, 63; *полонья* — 172; *полоник* — 191; *разводящий* — 99, 102; *суповница* — 149; *уполовень* — 232, 249, 254; *уполовник* — 126, 196, 197, 236; *уполовня* — 108; *чяпельник* — 198; *черпак* — 102, 266, 284, 295; *чумизник* — 18, 251.

5. «Наливки из дерива сваей работы, а тарговьи из люминия. Ими суп, пахлѣпку, жыдинькую кашку наливаиш. На ниѣ и *чумичка*, и *пварѣшка* скажыш» (д. Моносеино, Лотошинский р., Кулагина З. А., 78 л., запись 1973 г.).

КАРТА № 44

Карта составлена по результатам ответов на вопрос № 88 «Программы»: «Как называется деревянный брусок с зубчиками для катания белья на скалке?».

1. «Словарь говоров Подмосковья» отражает наименования: *катало*, *колотовка*, *лощило*, *рубѣль*, *рубильник*.

2. На карту атласа нанесены лексемы: *валик*, *каталень*, *катало*, *катальник*, *лощило*, *рубѣка*, *рубѣль*, *рубѣльник*, *рубѣц*, *рубиль*, *рубильник*, *рубиха*, *рубчатка*, *увалѣк*.

3. Карта свидетельствует о распространении в западной и северной частях Московской области лексемы *лощило* (Большая Западно-Северная зона). На остальной территории области широко фиксируется лексема *рубѣль*, на фоне которой рассеяны наименования *рубиль*, *рубильник*. На территории говоров, окружающих Москву, отмечено слово *валик*. В южной половине области функционирует нелокализуемая лексема *рубѣка*. Подобный тип распространения (в границах ареала, но без локализации): характерен для наименований *рубчатка* (юго-восток), *увалѣк* (северная половина), *катало* (повсеместно, за исключением южных районов Московской области).

4. Не вынесены на карту дублирующие наименования, зафиксированные в пунктах: *зубило* — 145; *каталка* — 219; *катало* — 34; *каток* — 1, 4, 7, 27, 28, 57, 58, 60, 64, 102, 108, 120, 137, 141, 168, 174, 176, 177, 181, 225, 250, 256, 278; *колотовка* — 129, 286; *лощильник* — 85, 186; *лощина* — 121; *лущило* — 8; *полощало* — 56; *рубѣль* — 103, 215; *рубѣль* — 2, 13, 74; *рубило* — 77; *рубильник* — 5, 65, 77, 242, 279; *рулѣк* — 138.

5. «Раньшы фсе бильѣ катали вот этим бруском з зупчиками, ево завѣм *лащила*. Вот сматри, я пакажу: абматаю скалку чис-

тым бильѣм, ну, хоть пълатенцѣм, хоть рубашкѣй, хоть юпкѣй, и катаю *лащылѣм* па скалки з бильѣм; дочка гладит утюгом, а мне утюгоф ни нада, бильѣ лучче пахнит, если *лащылѣм* глажу» (д. Трехденево, Клинский р., Осипова Е. М., 81 л., запись 1977 г.).

КАРТА № 45

Карта составлена по результатам ответов на вопрос № 89 «Программы»: «Как называется палочка с сучками на конце для взбивания, размешивания чего-либо?».

1. «Словарь говоров Подмосковья» отражает наименования: *бойка*, *колотовка*, *опѣстыш*.

2. На карту атласа нанесены лексемы: *бойка*, *весѣлка*, *колотовка*, *маслобойка*, *мешалка*, *мутовец*, *мутовка*, *рогѣлька*, *сбивалка*.

3. Широкое распространение имеет наименование *весѣлка*. Карта свидетельствует о локализации в юго-западной и южной частях Московской области лексемы *колотовка* (Большая Западно-Южная зона), о функционировании преимущественно в северной половине области литературной лексемы *мутовка* (Большая Северная зона). К западу и югу от Москвы бытует наименование *маслобойка*, в восточной части обследованной территории распространено слово *мешалка*.

4. Не вынесены на карту дублирующие наименования, зафиксированные в пунктах: *битка* — 239; *бойка* — 103, 208; *болтушка* — 254, 255, 256, 257; *бутовка* — 71; *вѣнчик* — 298; *вертушек* — 285; *весѣлка* — 12, 27, 28, 52, 84, 93, 111, 118, 120, 139, 145, 149, 204, 232, 234, 237, 238, 240, 250, 251, 255, 263, 274, 277, 279, 282, 283, 286, 291, 292, 297; *ворошилка* — 180; *всбѣйка* — 178; *всбойка* — 205, 233; *колотовка* — 155, 157, 221, 255, 257, 278; *колотушка* — 102, 106, 121; *маслѣнка* — 233; *опѣстыш* — 63, 64, 68, 181; *пахтушка* — 89; *пѣстик* — 5, 40; *посѣвка* — 257, 278, 280; *рогалька* — 157; *рогатка* — 141, 205, 221, 291; *рогѣлька* — 155; *сбивалка* — 196, 200, 210, 235; *сбойка* — 209, 241, 244; *толкушка* — 227, 228, 229.

5. «Мы масла ни пакупаим, у миня дѣмъхазяин збивать мастир *кѣлатофкѣй*; у миня три *кѣлатофки*, адной маслѣ збиваим, другой яйцы збиваю, штып пышки смазат, кулич на пасху. А третья *кѣлатовѣчка* прѣ запас» (д. Дровнино, Можайский р., Разгуляева П. А., 72 л., запись 1973 г.).

КАРТА № 46

Карта составлена по результатам ответов на вопрос № 90 «Программы»: «Как называется шест для ношения ушата с водой?».

1. «Словарь говоров Подмосковья» отражает наименования: *водонос*, *хлуд*.

2. На карту атласа нанесены лексемы: *бадик*, *водонос*, *дббина*, *коромысел*, *хлуд*, *шест*.

3. Лексическим фоном являются наименования *водонос*, *коромысел*. Преимущественно в южной половине обследованной территории распространяется лексема *хлуд* (Большая Южная зона).

4. Не вынесены на карту дублирующие наименования, зафиксированные в пунктах: *бадик* — 199, 204; *коромысел* — 28, 42, 44, 59, 94, 95, 209, 234, 240; *хлуд* — 117, 124, 133, 144, 146, 149, 151, 193, 214, 250, 252, 255, 260.

5. «Ушат-тѣ биз ручик, иво нилофкѣ нисти, када он с вадой, для этѣва и пользьѣвльис *хлудѣм*. *Хлуд* фставляли в бака ушата и нисли два чилавека». (д. Рыбаки, Раменский р., Заливнова А. И., 72 л., запись 1973 г.).

КАРТА № 47

Карта составлена по результатам ответов на вопрос № 91 «Программы»: «Как называется прикрепляемый к потолку де-

ревянный шест, на котором висит и качается детская колыбель?».

1. «Словарь говоров Подмосковья» отражает наименования: *зыбѡк*, *качѡк*, *ѡцеп*.

2. На карту атласа нанесены наименования: *дыба*, *живѡтик*, *зыбѡк*, *качѡк*, *качѡлка*, *качѡля*, *мѡтка*, *ѡсыпь*, *ѡцѡп*, *ѡцѡпль*, *ѡцеп*, *ѡцѡпль*, *ѡцеп*, *трях*.

3. Карта свидетельствует о распространении в северной половине Московской области лексемы *ѡцеп* (Большая Северная зона), на фоне которой видна разреженная фиксация лексемы *ѡцеп*. В юго-западной части области бытует слово *качѡля*, в южной половине обследованной территории отмечено наименование *качѡлка*.

4. Не вынесены на карту дублирующие наименования, зафиксированные в пунктах: *грядка* — 119, 121; *зыбѡк* — 12, 17, 34, 43, 45, 47, 70, 73, 75, 99, 120, 129, 196, 210, 234, 242, 256, 257, 277, 278, 286, 298; *качѡлка* — 124, 125, 126; *качѡль* — 116, 169; *поцѡп* — 27, 89, 90, 92; *сѡп* — 88; *цеп* — 39; *шост* — 8, 109, 153, 157, 158, 162.

5. «Бирѡзавый шѡст аструганш, кажуро с иво здирѡш, из ниво делаиш, бывала, ѡцеп. Он цыпляся к кальцу, а кальцо привѡртывали к матицѡ пѡталка, на другой канец ѡчена вешали люлька» (д. Шапково, Истринский р., Крылов Ф. А., 83 л., запись 1973 г.).

КАРТА № 48

Карта составлена по результатам ответов на вопрос № 93 «Программы»: «Как называется висячая люлька для ребенка?».

1. «Словарь говоров Подмосковья» отражает наименования: *качѡлка*, *качка*.

2. На карту атласа нанесены лексемы: *зыбка*, *качѡлка*, *качка*, *колубѡль*, *колыбѡль*, *колюбѡль*, *люлька*.

3. Сопоставление данных карты № 48 «Лексического атласа Московской области» и карты № 186 «Атласа русских народных говоров» свидетельствует о том, что на обследованной территории наиболее широкое распространение имеет лексема *люлька*. На обеих картах прослеживается распространение лексемы *зыбка*. Примерно совпадает расположение зоны *колыбѡль*—*колубѡль*, отмеченной в основном по югу Московской области довольно компактной зоной по данным ЛАМО и представленной несколько шире по данным АРНГ. Широкое распространение по данным нашего атласа получили лексемы *качѡлка*, *качка*, не отмеченные в карте № 186 АРНГ (в комментарии к карте № 186 АРНГ указывается, что слово *качка* относится к колыбели, стоящей на полу).

Укажем на соотношение лексических данных по одним и тем же пунктам: д. Веригино Загорского р.: АРНГ — *зыбка*, *колыбѡль*, *люлька*, ЛАМО — *зыбка*, *качка*, *люлька*; д. Каменки Загорского р.: АРНГ — *зыбка*, *люлька*, ЛАМО — *люлька*; д. Большое Буньково Ногинского р.: АРНГ — *зыбка*, *люлька*, ЛАМО — *качка*, *люлька*; д. Еганово Раменского р.: АРНГ — *зыбка*, *люлька*, ЛАМО — *качка*, *люлька*; д. Власово Шатурского р.: АРНГ — *зыбка*, *люлька*, ЛАМО — *зыбка*, *люлька*; д. Пустоша Шатурского р.: АРНГ — *зыбка*, *люлька*, ЛАМО — *зыбка*, *люлька*; д. Лека Шатурского р.: АРНГ — *люлька*, ЛАМО — *зыбка*; д. Ёлкино Воскресенского р.: АРНГ — *зыбка*, *люлька*, ЛАМО — *зыбка*, *люлька*; д. Куплиям Егорьевского р.: АРНГ — *зыбка*, *люлька*, ЛАМО — *зыбка*; д. Хатунь Ступинского р.: АРНГ — *люлька*, ЛАМО — *зыбка*, *люлька*; д. Пирочи Коломенского р.: АРНГ — *колыбѡль*, *люлька*, ЛАМО — *зыбка*, *люлька*; д. Дединово Луховицкого р.: АРНГ — *люлька*, ЛАМО — *зыбка*, *качка*; д. Белоомут Луховицкого р.: АРНГ — *зыбка*, *люлька*, ЛАМО — *зыбка*, *качка*; д. Матыра Луховицкого р.: АРНГ — *колыбѡль*, *люлька*, ЛАМО — *качка*, *люлька*; д. Журавна Зарайского р.: АРНГ — *колубѡль*, *люлька*, ЛАМО — *колубѡль*, *люлька*; д. Подхожее Серебряно-Прудского р.: АРНГ — *люлька*, ЛАМО — *люлька*.

4. Не вынесены на карту дублирующие наименования, зафиксированные в пунктах: *зыбка* — 25, 45, 51, 222, 268; *качка* — 114, 265; *колубѡль* — 286; *люлька* — 45, 161, 180, 183, 230, 254, 262, 270.

5. «Были *качка* и качок. Качок — диривяннѡ жѡрздѡ, а *качка* — чытырѡх углоф рамка и аптачивѡлась матириалѡм, халстинѡй. Патѡм *качка* привязывѡлась к качку, а качок привѡртывался к матицы. В эту *качку* клали малютку и качали» (д. Дубронивка, Шаховской р., Солдатенкова Д. Я., 70 л., запись 1973 г.).

КАРТА № 49

Карта составлена по результатам ответов на вопрос № 94 «Программы»: «Как называлась полка, на которой держалась икона?».

1. «Словарь говоров Подмосковья» отражает наименования: *искѡска*, *искѡсок*, *полица*.

2. На карту атласа нанесены лексемы: *богѡвня*, *божнѡйца*, *икѡнница*, *искѡска*, *искѡсок*, *кибѡт*, *кибѡтка*, *подыкѡнка*, *подыкѡнник*, *полица*, *угѡльник*.

3. Широкое распространение имеет литературное слово *божнѡйца*. В восточной половине Московской области распространяется лексема *угѡльник*, создающая обширную зону (Большая Восточная зона).

4. Не вынесены на карту дублирующие наименования, зафиксированные в пунктах: *богѡвинка* — 114; *божнѡйца* — 32, 261; *божнѡйчка* — 8, 42, 72, 85, 104, 116, 145, 183, 195, 198, 204, 206, 208, 210, 236, 238, 239, 243; *икѡнник* — 255, 256; *искѡска* — 2, 22, 23, 98; *искѡсок* — 22, 23, 46; *кибѡт* — 281; *кибѡска* — 10, 21; *коностас* — 94, 102, 280; *косякѡй* — 120; *подыкѡнка* — 182; *подыкѡнник* — 182; *полица* — 98, 243; *тиѡтка* — 25, 97; *угѡльник* — 166, 259, 265; *угѡльничек* — 216, 243, 261.

5. «Угѡльник завсѡгда в пирѡдним углу, на нѡм икона и свечи запасныи за иконѡй. Цвѡтами *угѡльник* украшали» (д. Балабаново, Ногинский р., Малышева Г. И., 70 л., запись 1973 г.).

КАРТА № 50

Карта составлена по результатам ответов на вопрос № 95 «Программы»: «Как называлась подставка для лучины?».

1. «Словарь говоров Подмосковья» отражает наименования: *светѡлка*, *светѡль*, *свѡчѡ*, *ставѡк*.

2. На карту атласа нанесены лексемы: *лучник*, *лучница*, *плѡчицо*, *светѡльник*, *светѡц*, *светѡлка*, *светѡль*, *светѡльник*, *светѡльница*, *сошнѡйк*, *ставѡк*, *ушки*, *чѡлѡ*.

3. Широкое распространение имеет слово *светѡц*. Карта свидетельствует о наличии в восточной части Московской области лексической зоны *ставѡк* (Восточный клин).

4. Не вынесены на карту дублирующие наименования, зафиксированные в пунктах: *жѡстѡк* — 141; *лучнѡйник* — 173, 210, 257, 264, 287; *плѡчицо* — 31; *подсвѡчник* — 25, 115, 130, 209, 267, 284, 294; *расцѡп* — 115; *рожѡк* — 9; *светѡлка* — 31, 127, 293; *светѡлка* — 169; *светѡло* — 108; *светѡль* — 14, 31, 174; *светѡище* — 132; *светнѡйк* — 242, 245; *свѡточѡ* — 139; *свѡчѡ* — 24, 25, 26, 28; *ставѡц* — 276; *ставѡк* — 73; *тагѡн* — 163; *трѡнѡжка* — 287; *чѡлѡ* — 31.

5. «Был такой диривянный брусочек, в нѡм были дырѡчки, в эти дырѡчки фтыкались лучины. Этѡт брусочек звали *ставѡк* или *свитѡль*, вить бабы ранѡшы при лучинѡх пряли. У нас где-тѡ *ставѡк* на чирдаке валялся, я малинѡйкѡй был, када лучины жгли, а фсѡ жѡй я помнѡ» (д. Смѡлѡво, Орехово-Зуевский р., Попов Я. И., 77 л., запись 1981 г.).

КАРТА № 51

Карта составлена по результатам ответов на вопрос № 96 «Программы»: «Как называлось простейшее осветительное при-

способление, состоявшее из пузырька или баночки с керосином, в который опускался фитиль?».

1. «Словарь говоров Подмосковья» отражает наименования: *гасница, коптёлка, коптёшка, копчúшка, фигáсик, финáшка*.

2. На карту атласа нанесены лексемы: *гáсик, гасник, гасница, гасúшка, коптёлка, коптёшка, мигáлка, мигúлька, мигúшка, моргáсик, финáшка, фитильник*.

3. Единый лексический фон отсутствует. Карта свидетельствует о том, что в северо-западных, северных и северо-восточных районах Московской области распространены лексемы с корневым морфом *-миг-* (*мигáлка, мигúлька, мигúшка*). В западной части обследованной территории бытует лексема *финáшка* (Западная зона), в южной части области функционирует наименование *моргáсик* (Южная зона).

4. Не вынесены на карту дублирующие наименования, зафиксированные в пунктах: *гасíлка — 132, 206, 227, 286; гасíнка — 233; гасница — 255, 278; гасничка — 114, 150, 240, 293, 299, 300; гасóк — 5, 32, 36; гасюлька — 297; каганéц — 115; каганóк — 279; колдún — 223; коптёлка — 54, 63; коптёлочка — 179; коптúшка — 88, 121; коптёша — 212; коптёшка — 2, 36, 65, 205; копчúшка — 58, 62, 63, 64, 65, 75, 77, 87, 100, 101, 103, 115, 117, 128, 169, 170, 175, 192, 195, 212, 229, 239, 255, 256, 258, 263, 267, 271, 280; мигáлка — 1, 2, 5, 6, 10, 32, 50; мигúлька — 52, 56, 58, 110; мигúшка — 14, 20, 22, 62, 67, 78; мóлния — 266; моргáлка — 72, 295; моргáс — 89, 271, 273; моргаслénка — 192, 250, 252; ночник — 1, 4, 6, 7, 20, 31, 61, 71, 90, 101, 162, 232, 284; ночнúшка — 267; подсвёчник — 21; поплаво́к — 153; поплаво́чек — 20; свeтeц — 52; свeтилeк — 22; свeти́лина — 155; свeти́ль — 31; свeти́льник — 21, 57, 205, 275; фíга — 210; фíгáсик — 6, 58, 104, 174, 220, 276; фíнгáс — 196; фíнгáска — 198; фíнушка — 77; фíнюшка — 74; фíтель — 259; фíтíлька — 149; фíтилюшка — 108; фíто́к — 54; фíтúлька — 145, 212, 277, 292; фугáсочка — 136; фyёк — 54.*

5. «Как ф печку палешиш, бывала, маргáсик бирёш, а то вить спичка пагаснит. А делали мы маргáсик так: брали банчúку маляничку, потом брали фитилёк, один иво канец апускали ф кирасин, другой канец наружи аставалси; ну вот тот, каторый наружи, мы крипили г банки и зажыгали. Звали маргáсик, фíтíльничкэм, каптёшкэ́й, хто как» (д. Рязаново, Подольский р., Мужилкина В. П., 78 л., запись 1976 г.).

КАРТА № 52

Карта составлена по результатам ответов на вопрос № 97 «Программы»: «Как называется ведро, в которое доят корову?».

1. «Словарь говоров Подмосковья» отражает наименования: *доёнка, дойлка, доянка, подоёнка, подóнна, подóйка, полдёнка, полдённица, полудёнка, полудённица*.

2. На карту атласа нанесены лексемы: *доёнка, до́йка, дойлка, дойник, дойница, дойнúшка, доянка, поддóнник, подоёнка, полдёнка, полднюшка*.

3. Широкое распространение имеют лексемы *доёнка, дойник*. Карта свидетельствует о наличии в северной половине Московской области локальной зоны *полдёнка* и небольшой зоны *полднюшка* восточнее Москвы (Гуслицкая зона).

4. Не вынесены на карту дублирующие наименования, зафиксированные в пунктах: *бадeйка — 96; бадья — 141, 238; дбeнка — 230; доёнка — 66, 90, 93, 141, 155, 160, 161, 218; дойка — 2, 33, 66, 78; дойльник — 283, 299; до́йка — 59; дойнeнка — 133; дойник — 18, 92, 155, 218, 263; доянка — 8, 65, 239; подбeнка — 78; подоёнка — 38, 54; подóнна — 2, 3, 5, 6, 7; подóйка — 7, 9, 10, 78, 218, 279; полдёнка — 34, 42, 52, 75; полдённица — 24, 27, 30, 48, 49, 50, 170; полднeвка — 81; полудёнка — 1, 3, 4, 35, 45, 57, 81; полудённица — 39, 176, 177.*

5. «Ведро для дойки шырокe кверху и с сосочкэм, мы ево завём доeнка» (д. Кривец, Талдомский р., Николаева К. И., 60 л., запись 1974 г.).

Карта составлена по результатам ответов на вопрос № 98 «Программы»: «Как называется привешиваемая к поясу кося коробка, в которой содержится вместе с водой брусок для точки кос?».

1. «Словарь говоров Подмосковья» отражает наименования: *брусeшник, брусница, брусóчник, брусóчница*.

2. На карту атласа нанесены лексемы: *брус, брусельник, брусеник, брусенца, брусешник, брусильник, брусник, брусница, брусовник, брусовница, брусовня, брусóчник, брусóчница, кошёлка, лопáточник, набрусник, подбрусник*.

3. Карта свидетельствует о наличии на территории Московской области Северо-Западной зоны *лопáточник*, Западно-Южной зоны *кошёлка* и Южной зоны *брусница*.

4. Не вынесены на карту дублирующие наименования, зафиксированные в пунктах: *кошúлка — 8, 46; лопáтка — 35; лопáточник — 185; лопáточница — 83; монта́чка — 171; тóчиво — 257.*

5. «Коробчúка, два ушка в ней, продеваеш туда пясок, и висит она на поеси по правой руке, с водой, немног воды, конешнъ; её дeльли иж жылеза, а кто из дерива вытачивал. Этъ коробчúка называлсь брусóчник. Как затупилсь коса из неё брусок дъставают, точт косу и опять прячут в брусóчник» (д. Репихово, Загорский р., Завражнова М. К., 86 л., запись 1973 г.).

КАРТА № 54

Карта составлена по результатам ответов на вопрос № 99 «Программы»: «Как называется теплый жилет на меху, на вате?».

1. «Словарь говоров Подмосковья» отражает наименования: *безрукáвник, бесóвка, коротáйка, коротышка, куртáшка, куртeйка, нагрúдник, надúшка, прижймка, подживóтник, сердeчник*.

2. На карту атласа нанесены лексемы: *бeсик, бесóвка, дулeйка, дулeтка, eжка, зуйвeка, коротáйка, корсeтка, надúшка, обжймка, подживóтник, прижймка, сердeчник, собáчка*.

3. Карта свидетельствует о наличии на территории Московской области различных лексических зон. Широкое распространение имеет лексема *подживóтник*, наиболее плотно концентрирующаяся на севере и северо-востоке обследованной территории. В пределах Северного клина отмечена лексема *надúшка*. В южной части области распространена лексема *корсeтка* (Южный клин). На юго-востоке выделяется компактная зона *дулeтка* (Юго-восточный клин), восточнее Москвы функционируют лексемы *собáчка, зуйвeка*; в восточном углу области концентрируются наименования *бeсик, бесóвка*. В западной половине Московской области также выделяются зоны концентрации лексем и локальные зоны. Северо-западная четверть области занята лексемой *обжймка*. Несколько налагаясь на последнюю и захватывая южную часть обследованной территории, распространяется наименование *прижймка*. На северо-западе располагается лексема *сердeчник* (Северо-западная зона).

4. Не вынесены на карту дублирующие наименования, зафиксированные в пунктах: *безрукáва — 6; безрукáвка — 54; безрукáвник — 1, 12, 15, 20, 23, 30, 33, 47, 48, 63, 64, 65, 68, 70, 75, 132, 182, 207, 284, 292; безрукáвчик — 183; бeсик — 180, 181; брухлeтка — 58, 169; дулeтка — 259, 266; душегрeйка — 41, 42, 48, 104; душегрeя — 8; душефeйка — 138; коротáйка — 7, 150, 288; коротeйка — 105; коротышка — 35, 65, 66, 124, 196, 292; корсeт — 266; корсeтка — 259, 263, 270; куртáчка — 188; куртeйка — 2, 3, 4, 5, 118, 120, 130, 297; куртeйка — 120, 253; куцефeйка — 173; куцовeйка — 175; мехúшка — 126; наватник — 294, 296; нагрúдник — 23, 68, 102, 108, 205; надúшка — 1, 25, 32, 40, 47, 119; обжймка — 4, 5, 7, 10, 15, 20, 25, 60, 63, 64, 66, 68, 75, 77, 79, 96, 132, 133, 134, 143; обжймok — 6, 26, 69, 80; обжймка — 91; пeнзель — 115; подживóтень — 122, 133, 240; подживóтник — 7, 51, 55, 57, 58, 67, 77, 79, 118, 120, 127, 160, 161, 165, 169, 183, 196, 209, 259, 270, 273, 278, 294; подживóтня — 178; подсердeч-*

ник — 113; *прижымка* — 62, 65, 67, 85, 86, 88, 127, 132; *прижымник* — 140; *пятишювка* — 253, 255; *сердечник* — 56; *теплушка* — 257, 280, 299.

5. «*Пъджывотники* и мужыки и бабы носят. Сами прижымы шьём, у каво нъ миху, у каво на вати. Эта *курташка* па телу в абтяк, прижымаицца, типло в ней; биз *пъджывотника* я н к скатини ни выйду» (д. Межутино, Можайский р., Третьякова Е. К., 76 л., запись 1975 г.).

КАРТА № 55

Карта составлена по результатам ответов на вопрос № 100 «Программы»: «Как называется рваная изношенная, истрепанная одежда?».

1. «Словарь говоров Подмосковья» отражает наименования: *драньё*, *друньё*, *лабудá*, *ломнина*, *лохмушка*, *остáрок*, *рунина*, *руно́*, *руньё*, *труньё*, *хараборки*, *хруньё*.

2. На карту атласа нанесены лексемы: *ветошка*, *дранина*, *дрань*, *драньё*, *лабудá*, *лохмотки*, *подёвка*, *потрёпки*, *рванина*, *рвань*, *руно́*, *траньё*, *хламьё*, *хороборки*, *шолоболы*.

3. Карта свидетельствует о наличии в северной половине Московской области лексической зоны *руно́* (Большая Северная зона).

4. Не вынесены на карту дублирующие наименования, зафиксированные в пунктах: *болоболы* — 1; *брóсовое* — 166; *вётушь* — 243; *гўня* — 55; *друньё* — 14, 48, 99, 149; *ейш* — 257; *ломнина* — 14, 15, 17, 19; *лохмотá* — 195, 212; *лохмоты* — 127, 165; *лохмоты́* — 249; *лохму́тья* — 194; *лохмушка* — 16, 27, 30, 31, 55, 59, 117, 169, 190, 196, 203, 206, 207, 212, 256, 274, 280, 284, 299, 300; *лоходьё* — 256; *мохры́* — 191; *обно́ски* — 208, 209, 272; *остáрок* — 1, 2, 4, 7, 52, 183, 184; *рванйчка* — 105; *рунина* — 3, 5, 8, 9, 32, 35, 45, 48, 54, 97, 102, 104; *руньё* — 1, 3, 10, 38, 45, 48, 54, 57, 58, 115, 117, 169, 170, 173, 180, 182, 184; *сермяга* — 19, 72; *сермяг* — 19; *труньё* — 60, 61, 62, 71, 75, 76, 78, 91, 92, 93, 94, 95, 99, 112, 145; *харпáи* — 96, 145, 149; *хламьё* — 150, 156, 202, 250, 253, 288, 295, 297; *хруньё* — 75, 76, 81, 106, 107, 114, 154, 175, 178, 225; *худьё* — 163.

5. «Я ф шэсь шет работать стала. Плохъ жыли, *руно́* на *рунё* и *руно́м* укрывались, а щас дефчёнки кажну неделю в обнофках ходят. Нешть как мы што ль были мълодыми? Бываль, мама скажэт: «Де ж я вам, кровныи мои, возьму, фсё износили, хоть лучком трэхни!» (д. Филимоново, Дмитровский р., Синицына М. А., 81 л., запись 1973 г.).

КАРТА № 56

Карта составлена по результатам ответов на вопрос № 101 «Программы»: «Как называется одежда, платье вообще?».

1. «Словарь говоров Подмосковья» отражает наименования: *обряд*, *обряда*, *снаряд*, *снаряда*.

2. На карту атласа нанесены лексемы: *наряда*, *обряд*, *обряда*, *одевка*, *одежа*, *одежина*, *снаряд*, *снаряда*, *справа*, *сряд*, *сряда*.

3. Широкое распространение имеет наименование *одежа*. Разреженным употреблением почти по всей территории Московской области характеризуется лексема *снаряд*. На северной окраине области распространено наименование *сряда*. В восточной половине Московской области концентрируется лексема *снаряда* (Большая Восточная зона).

4. Не вынесены на карту дублирующие наименования, зафиксированные в пунктах: *дейш* — 150; *обряд* — 7, 38, 59, 110, 111, 123, 169; *обряда* — 6, 53, 117; *одежина* — 111; *снаряд* — 1, 33, 130, 208, 221; *снаряда* — 188, 230.

5. «Кто пѣбагачи, тот пабольшы́ имел *снаряды*: «У ней снаряды многа — бири иё замуш, биз нужды будиш жыть. — Нет, я на увеки ни жынюсь, ты мне, ма, непетые въласа ни сватай» (д. Кулаковка, Шатурский р., Куприянова Е. И., запись 1973 г.).

КАРТА № 57

Карта составлена по результатам ответов на вопрос № 102 «Программы»: «Как называется не подвергавшаяся обработке, не паханная земля, то есть целина?».

1. «Словарь говоров Подмосковья» отражает наименования: *дернина*, *дерно́*, *новина́*, *подрёмка*, *селезна́*, *цельё*, *челезна́*.

2. На карту атласа нанесены лексемы: *дернина*, *дерно́*, *дерновина*, *луговина*, *ляда*, *лядина*, *новина́*, *новь*, *обло́г*, *подрёмка*, *подъёмка*, *пуставки́*, *пустаки́*, *пустырник*, *целик*, *целина́*, *челезна́*.

3. Лексическим фоном является слово *целина́*. Карта свидетельствует о наличии на территории Московской области Большой Южной зоны *обло́г*, Северной зоны *челезна́*.

4. Не вынесены на карту дублирующие наименования, зафиксированные в пунктах: *блог* — 144; *дернина* — 13, 260, 283, 285; *дерно́* — 74, 169, 190, 225, 260, 276, 285; *дерновина* — 190; *дерняки́* — 153, 183, 229; *дернячья земля* — 210; *залежь* — 119, 129, 133, 237, 238, 298; *заложная* — 232; *залужáта* — 216; *луга* — 36, 39, 89, 91; *луговинник* — 158; *непахоть* — 257; *непашь* — 160; *нераздёлка* — 40, 43, 97, 98, 101; *новина́* — 125, 281, 283, 285; *обло́г* — 151, 154, 165, 250, 252, 255, 257, 279, 291, 293, 297, 300; *обло́га* — 139, 195, 275; *обло́г* — 131; *перелог* — 52, 54; *подрёмка* — 21; *подъёмка* — 71, 74; *пуставки́* — 136; *пустота́* — 125, 127, 128, 129, 130, 131; *пустошки́* — 71; *селезна́* — 1, 5, 6, 8; *цалик* — 79; *цельё* — 12, 46, 47, 170; *челезна́* — 3, 6, 9, 33, 51, 52, 55; *челезня́* — 99.

5. «*Челезны́* у нас былъ не распахъны! Там бурьянъм фсё зъросло, пустая земля, не пашут, не ссют, не жнут. На *челезны́* стали стройки строить» (д. Покровское, Дмитровский р., Нечаева А. И., 75 л., запись 1978 г.).

КАРТА № 58

Карта составлена по результатам ответов на вопрос № 103 «Программы»: «Как называется участок плохо распаханной земли, содержащий большие комья, глыбы?».

1. «Словарь говоров Подмосковья» отражает наименование *глыбень*.

2. На карту атласа нанесены лексемы: *глыбень*, *глыбник*.

3. Лексическим фоном является наименование *глыбень*. Карта свидетельствует о наличии изолексы *глыбник* (Восточный клин).

4. Не вынесены на карту дублирующие наименования, зафиксированные в пунктах: *голышá* — 102, 103, 105, 108, 111; *дёр* — 121, 126, 138, 139; *коблы́* — 20, 24, 25, 28, 39, 89; *комы́* — 128, 140, 197, 200, 201; *непригодье* — 207; *огрехи* — 116, 126; *подзýбка* — 238; *посасу́хи* — 62, 63; *согрех* — 116, 126, 189, 190.

5. «Мала землю скародили, комьф многа, вот и *глыбинь*. И лапатыми комью рзбивали, бъраной. Скажыш: «Ванк, пайдём што ль скародить свой *глыбинь*» (д. Янино, Егорьевский р., Мошкова А. И., 73 л., запись 1973 г.).

КАРТА № 59

Карта составлена по результатам ответов на вопрос № 104 «Программы»: «Как называется неплодородная почва?».

1. «Словарь говоров Подмосковья» отражает наименование *захлестье*.

2. На карту атласа нанесены лексемы: *бедняк земля*, *брóсовая земля*, *вымочка*, *залежи*, *замочка*, *запольё*, *захлесть*, *захлестье*, *захолустье*, *недорбдная*, *неродймая*, *неродйщая земля*, *неухлѣбная*, *острѣц*, *подзёл*, *пустоцвѣт*, *пустырь*, *земля*, *суглинок*, *тощая земля*, *черн*, *ярь*.

3. Карта свидетельствует о наличии в северной половине Московской области локальной зоны *захлестье* (Большая Северная зона).

4. Не вынесены на карту дублирующие наименования, зафиксированные в пунктах: *бесплодща* — 97; *бесплодница* — 98, 107, 262; *глинозём* — 282, 287, 295, 299; *запольная земля* — 201,

203, 212, 215, 233; *железняк* — 250, 269, 274, 280, 283; *захлѣстье* — 183, 185, 186, 188; *лежкѣ* — 150, 161, 247, 263, 270; *негодняха* — 150; *рубѣж* — 10, 30, 36, 37; *суглѣнка* — 81; *черн* — 230, 261.

5. «*Черн* — плахая зимля, брасают такую землю и ничиво ни сеют на ней, ни растѣт ничиво на *чѣрни*» (д. Куплям, Егорьевский р., Шаталкин Ф. М., 77 л., запись 1973 г.).

КАРТА № 60

Карта составлена по результатам ответов на вопрос № 118 «Программы»: «Как называется прием пищи между обедом и ужином?».

1. «Словарь говоров Подмосковья» отражает наименования: *паўжинок*, *перехвѣтка*, *перехвѣток*.

2. На карту атласа нанесены лексемы: *паўжинок*, *перехвѣтка*, *подвечѣрок*, *подобѣд*, *пѣлдник*, *пѣлдничатие*, *пѣстник*, *сумѣрник*.

3. На карте выделяется несколько локальных зон. Северо-запад Московской области занимает лексема *подвечѣрок* (Северо-западная полоса), на которую налагается Большая Северная зона *перехвѣтка* и Огибающая Северная зона *паўжинок*. По югу обследованной территории распространена лексема *пѣлдник*.

4. Не вынесены на карту дублирующие наименования, зафиксированные в пунктах: *вечѣрник* — 144; *паўжин* — 15, 26, 54, 62, 97, 174; *паўжина* — 45, 115; *паўжинник* — 109; *паўжинок* — 16, 26, 40, 69; *паўжник* — 52; *перекўска* — 118, 125, 133, 150, 193, 214, 216, 252, 255, 280, 294, 298; *перехвѣт* — 149, 219; *перехвѣтка* — 16, 26, 40, 49, 78, 181; *перехвѣток* — 4, 12, 14, 22, 66, 71, 74, 78, 187, 188, 242; *подвечѣре* — 69; *подвечѣрево* — 34, 57; *подвечѣрка* — 20, 71, 169, 180; *подобѣдок* — 131; *подўжин* — 6; *подўжинок* — 115; *полденѣвник* — 203; *пѣлдень* — 37; *пѣлденка* — 267, 272; *пѣлдни* — 1, 47, 96, 131, 158, 163, 228, 265, 269, 288; *пѣлдничатие* — 141; *пѣлдничатие* — 141; *пѣлдня* — 121, 122, 132, 190; *полудѣнье* — 8; *полудѣнник* — 175; *полудѣнок* — 84, 165; *полуднѣвка* — 85, 87, 92; *полўдни* — 116; *полўдник* — 41, 44, 86, 117, 121, 138, 157, 171, 176, 178, 179, 180, 186, 188, 196, 230, 231, 239, 240, 253, 261, 274, 275, 276, 285, 292, 296, 297; *полўдница* — 92; *полўдня* — 155, 190, 199; *попѣлдень* — 34; *прикур* — 9; *прикур* — 9; *сумѣрничатие* — 44, 97, 114.

5. «Ф *пѣдвичѣрѣк* еш, чиво згатовиш: ячка парѣчку свариш, пышки, чай пили. *Пѣдвичѣрѣк* мижду обедѣм и ужынѣм» (д. Введенское, Лотошинский р., Смирнова А. Б., 68 л., запись 1974 г.).

КАРТА № 61

Карта составлена по результатам ответов на вопрос № 121 «Программы»: «Как называется мера, которая была основой оплаты работы пастуха?».

1. «Словарь говоров Подмосковья» отражает наименование *пастўшня*.

2. На карту атласа нанесены лексемы: *запастўшьѣ*, *кўча*, *мѣсячник*, *мирскѣе*, *ногѣ*, *пѣства*, *пастўшйна*, *пастўшник*, *пастўшнѣе*, *пастўшня*, *пѣданя*, *с головѣ*, *черѣд*.

3. Лексическим фоном служит наименование *пастўшнѣ*. По северной половине обследованной территории распространяется лексема *черѣд*, преимущественно в северо-западной четверти Московской области концентрируется лексема *кўча*.

4. Не вынесены на карту дублирующие наименования, зафиксированные в пунктах: *запѣсево* — 111; *запѣстбище* — 149, 150, 167, 285; *запѣства* — 257, 267, 271, 273; *запастўшня* — 113, 164; *запастўшьѣ* — 283; *кўча* — 75, 106, 166, 206; *мѣсяшна* — 230, 234, 236; *ногѣ* — 31, 166; *пастўшна* — 100, 126, 198, 199, 254, 261, 286; *пастўшня* — 232, 236, 243, 253, 256; *пастўшное* — 119, 196, 244; *пастўшьѣ* — 3, 230, 273; *подѣнная* — 37, 254; *подходки* — 205; *черѣдѣ* — 100, 261; *черѣд* — 31, 68, 82, 189, 190, 230.

5. «Зафтра платитъ *пастўшьѣю*. Мы пѣ мѣсицам *чирѣт* плотим, плотим десѣть рублѣй в мѣсицѣ каровы, за две тѣлки, за чѣтыри афцы — тожы на десѣть рублѣй. *Пастўшьѣ* — этъ есь *чирѣт*.

Надѣть заплатитъ зафтра *чирѣт*» (д. Поповка, Клинский р., Юликова А. И., 61 л., запись 1980 г.).

КАРТА № 62

Карта составлена по результатам ответов на вопрос № 122 «Программы»: «Как называется подкладка, подстилка под стог для предохранения его от сырости снизу?».

1. «Словарь говоров Подмосковья» отражает наименования: *одѣнок*, *одѣнок*, *одѣнье*, *остѣжье*, *подѣна*, *подкопѣнник*, *подстѣжье*, *пѣшва*.

2. На карту атласа нанесены лексемы: *одѣнок*, *одѣнь*, *одѣнье*, *остѣжье*, *пѣдерны*, *перѣмѣтник*, *подѣна*, *подмѣстье*, *подстѣл*, *подстѣжье*, *пѣшва*, *стожѣр*.

3. Широкое распространение имеют лексемы с корневым морфом *-стож-* (*остѣжье*, *подстѣжье*, *стожѣр*). Южная часть обследованной территории представляет собой зону взаимодействия лексем *подѣна* и *пѣдерна* — Южные зоны. В пределах Большой Северной зоны разреженное распространение имеет наименование *одѣнок*. Лексема *подмѣстье* фиксируется на юге западной части Московской области (Малая Западно-Южная зона).

4. Не вынесены на карту дублирующие наименования, зафиксированные в пунктах: *верѣтье* — 63; *дерѣюги* — 53; *кладўшки* — 5, 149; *лозѣ* — 52; *мост* — 125, 131; *накатник* — 105; *одѣнок* — 3, 33, 34, 36, 40, 45, 47, 54; *одѣнцы* — 9, 32, 33, 35; *опѣлубник* — 150; *остѣжек* — 153; *остѣжье* — 5; *пѣдерны* — 212, 238, 239, 240, 242, 244, 252, 254, 257, 278; *пѣдернь* — 241, 246; *пѣдрина* — 211, 213, 214, 232, 243; *падъ* — 104, 228, 297, 299; *поддѣн* — 111, 112; *поддѣнник* — 141, 247, 275; *подѣнник* — 52, 54; *подѣнок* — 47, 48; *подклѣдни* — 238; *подкопѣшник* — 1; *подкопѣшник* — 5, 38, 74, 99, 186, 258; *подлѣжка* — 133, 135; *подѣнок* — 38, 100, 104, 137, 187, 247; *подстѣльник* — 128, 196, 205; *подстѣжник* — 164; *подтовѣрник* — 124; *пѣшва* — 39; *пошѣвник* — 89; *стожѣрье* — 68.

5. «Мужыкы гаварять нам: «Идѣтя таскать биризняк, *падѣны* будим делать. Штѣп харошыѣ сѣнь былѣ, кладуть яво на слѣшки, этъ и есь *падѣны*» (д. Горетово, Луховицкий р., Прописнова М. А., 81 л., запись 1973 г.).

КАРТА № 63

Карта составлена по результатам ответов на вопрос № 123 «Программы»: «Как называется нижний слой сена в стогу, копне?».

1. «Словарь говоров Подмосковья» отражает наименования: *одѣнок*, *одѣнок*, *одѣнье*, *остѣжье*, *подѣнок*, *подстѣжье*.

2. На карту атласа нанесены лексемы: *дѣнье*, *низ*, *одѣнок*, *одѣнок*, *одѣнь*, *одѣнье*, *остѣжье*, *пѣдарня*, *пѣдерник*, *пѣдерни*, *пѣдернь*, *подѣнник*, *подѣна*, *подѣнки*, *подѣнок*, *подѣнье*, *подстѣжье*, *слѣжник*.

3. Широкое распространение имеет наименование *подѣнок*. В восточной части Московской области локализуется лексема *остѣжье* (Восточная зона). В южном углу обследованной территории функционирует наименование *подѣна*. В северной и западных частях области локализуется лексема *одѣнок* (Северно-Западная зона).

4. Не вынесены на карту дублирующие наименования, зафиксированные в пунктах: *гнилўшник* — 83, 85, 206; *овѣрши* — 244; *одѣнок* — 5, 6, 8, 33, 57, 58; *одѣнки* — 44; *одѣнок* — 124; *одѣнье* — 7, 121; *остѣжье* — 3, 45, 47, 50, 52, 102, 110, 111, 113, 114; *пѣдерны* — 232, 236, 240; *поддѣн* — 37, 72, 111; *поддѣнки* — 8, 121, 243, 262, 275; *подѣн* — 290; *подѣнки* — 41; *подѣнок* — 37, 68, 79, 124; *подмѣст* — 36; *подстѣжник* — 108; *слѣжник* — 43.

5. «*Астѣжье* — плахое сѣно, ано пат стогѣм и пѣт капной. *Астѣжье* в навос идѣт, иво стѣлют пѣт карову въ дваре» (д. Пашеново, Егорьевский р., Степанова В. Е., 79 л., запись 1973 г.).

КАРТА № 64

Карта составлена по результатам ответов на вопрос № 127 «Программы»: «Как называется крыша на четырех шестах, защищающая стог сена от дождя?».

1. На карту атласа нанесены лексемы: *гнати, гриб, грибок, зонт, козырёк, копёр, крыша, навёс, оброг, поднавёс, покрывка, приделок, сёнища, шалаш, шатёр, шбра, шохá*.

2. Широкое распространение имеет наименование *навёс*. В западной части Московской области функционирует лексема *шатёр* (Северо-западная зона). В западно-южной четверти области концентрируется лексема *шохá*, создающая локальную зону (Западно-Южная зона). Разреженный характер в северной части области носит распространение лексемы *сёнища*.

3. Не вынесены на карту дублирующие наименования, зафиксированные в пунктах: *вершók* — 183; *кóзлы* — 233; *копёр* — 84, 87; *лапáс* — 267; *повётка* — 171, 265; *подвёс* — 101, 113, 175.

4. «Штобы сень ни прападалъ, ад даждя делаютъ *шахú* ис тёса: становють чытыри жэрди, на них надивають крышу, вот она табе и *шахá*» (д. Ямская Слобода, Можайский р., Мигачёва Т. И., 74 л., запись 1973 г.).

КАРТА № 65

Карта составлена по результатам ответов на вопрос № 128 «Программы»: «Как называются снопы, выставленные на гумне друг против друга для обмолота цепями?».

1. «Словарь говоров Подмосковья» отражает наименование *посáд*.

2. На карту атласа нанесены лексемы: *верёвка, посáд, рядók, собáчка, цепóчка*.

3. Широкое распространение имеет наименование *посáд*. Карта свидетельствует о распространении в западной и южной частях обследованной территории лексемы *верёвка* (Западно-Южный клин). На северо-западе области в пограничье с калининскими говорами отмечена лексема *собáчка*.

4. Не вынесены на карту дублирующие наименования, зафиксированные в пунктах: *бáбки* — 64, 65, 66, 114, 121, 145, 153, 199, 235, 253, 274; *выстил* — 127; *залбга* — 52; *клáди* — 97; *кладúшка* — 241; *козёл* — 131; *круг* — 135; *околóтки* — 210; *посáда* — 300; *подстáвка* — 172; *поставúшка* — 103; *подстýл* — 72; *просмолót* — 145; *пятьны* — 20; *старнóвки* — 268; *стóйка* — 41; *стóйки* — 23, 31, 34, 36, 39, 63, 83, 87, 88, 95, 99; *сувýсла* — 104; *токовýще* — 285.

5. «Сажали мы снапы друк против друшки, каласок к каласку, гузавья — ф сторъны, этъ *посáдэм* называльсь. Рас *посáт* прайдёш, станиш снапы варочить. Так три рас праходим. Как плисали пъд гармошку, када шли пъ *посáду*; пляску ни тиряли: тра-та-та-та-та-та» (д. Коняшино, Раменский р., Барсукова М. П., 83 л., запись 1973 г.).

КАРТА № 66

Карта составлена по результатам ответов на вопрос № 133 «Программы»: «Как называется малая укладка снопов зерновых и технических культур для просушки (от 5 до 26 снопов), которую составляют в виде кружка, стоймя, колосьями кверху и накрывают последним снопом?».

1. «Словарь говоров Подмосковья» отражает наименования: *бáбка, козá, кóзочка, кочúра, однорýдник, поставók, становúшка, стóйка, стóйшка, стóяло, стóянка, суслón*.

2. На карту атласа нанесены лексемы: *бáбка, бáбки, бábурки, козá, обáлка, окружкí, пáчка, поп, поставók, пяткí, собáчка, стóйка, суслón, шишók*.

3. Широкое распространение в западной и южной частях Московской области имеет наименование *бáбка*. У западных и южных границ обследованной территории отмечена лексема

козá. В пограничье с калужскими говорами фиксируется слово *шишók*. Со стороны калининских говоров в глубь центральных районов идет наименование *стóйка*. В восточной половине обследованной территории функционирует наименование *суслón*.

4. Сопоставление карты № 66 «Лексического атласа Московской области» и карты № 214 «Атласа русских народных говоров» свидетельствует о следующем. По данным АРНГ лексема *суслón* записана в восточной половине Московской области только в одном пункте Загорского района (д. Верхние Дворики). Наши данные говорят о достаточно широком распространении этого слова в восточной части Московской области — в говорах Талдомского, Ногинского, Раменского, Шатурского и Луховицкого районов. По АРНГ восточная часть южной половины Московской области характеризуется отсутствием наименования. Исключение составляют лексемы *бáбка* (отмечена в 13 пунктах), *поставúшка* (отмечена в 9 пунктах), *копнá* (записана в 1 пункте), *попкí* (записана в 2 пунктах). По нашим данным лексема *бáбка* распространена по обследованной территории значительно шире. Кроме того, карта № 66 ЛАМО свидетельствует о функционировании в восточной половине Московской области набора лексем, не зафиксированных материалами АРНГ: *пáчка, обáлка, плётки, собáчка, стóяк* и др.

Укажем на соотношение лексических данных по одним и тем же пунктам: д. Веригино Загорского р.: АРНГ — нет названия, ЛАМО — *стóйка*; д. Каменки Загорского р.: АРНГ — *стóйка*, ЛАМО — *стóйка*; д. Большое Буньково Ногинского р.: АРНГ — *поставушка*, ЛАМО — *поставушка, суслон*; д. Еганово Раменского р.: АРНГ — *бабка*, ЛАМО — *бабка, суслон*; д. Власово Шатурского р.: АРНГ — нет названия, ЛАМО — *бабка, стóяк*; д. Пустоша Шатурского р.: АРНГ — *бабка, попки*, ЛАМО — *бабка, попки*; д. Лека Шатурского р.: АРНГ — *становушка*, ЛАМО — *бабка*; д. Елкино Воскресенского р.: АРНГ — нет названия, ЛАМО — *собачка, стóяк*: «Снапы стаяли *стаякáми* штыбы луччи прасыхала: и пять, и восьмь, и большы — фсё называли *стáяк* или *бáлка*. Сушыли мы зёрна в *бáлкэх* прямъ на поли; штобы ни сыпльись зёрны; калосьями кверху ставили, а уш последний-та сноп папиречи клали, ф сырое время эти бапки зирно спасали» (Мартынов В. А., 75 л., запись 1973 г.); д. Куплиям Егорьевского р.: АРНГ — нет названия, ЛАМО — *бабка*; д. Хатунь Ступинского р.: АРНГ — *бабка*, ЛАМО — *бабка*; д. Пирочи Коломенского р.: АРНГ — нет названия, ЛАМО — *бабка*; д. Дединово Луховицкого р.: АРНГ — нет названия, ЛАМО — *бабка*; д. Белоомут Луховицкого р.: АРНГ — нет названия, ЛАМО — *суслон*; д. Матыра Луховицкого р.: АРНГ — нет названия, ЛАМО — *бабка*: «*Бáпки* бывають нибальшыи и пабольшы — на дваццэтъ-дваццэтъ шэсь снапоф; ставили два-три снапа на жниву и апставляли кругом, а наверх сноп или два связывъли, сноп самый верхний назывался *гълавóй*» (Гордеев С. А., 95 л., запись 1973 г.); д. Журавна Зарайского р.: АРНГ — *бабка*, ЛАМО — *бабка*; д. Подхожее Серебряно-Прудского р.: АРНГ — *бабка*, ЛАМО — *бабка*.

5. Не вынесены на карту дублирующие наименования, зафиксированные в пунктах: *бáбка* — 7, 20, 33, 60, 85, 116, 120, 199, 279; *бáбки* — 21, 135, 285; *бáбкí* — 72; *бáбочка* — 191, 263, 282, 293; *бáбурки* — 26; *бáбы* — 115, 250; *буровók* — 129; *двурýдка* — 104, 173, 176; *козá* — 59, 118; *кóзочка* — 21, 208, 209; *кочúра* — 1, 8, 9; *кúча* — 72; *кúчка* — 190; *обáлка* — 154; *обнóсы* — 33; *однорýдник* — 45, 47, 59, 152; *пáчка* — 167; *плётки* — 183; *попкí* — 183, 186; *попы* — 30, 55; *попё* — 231; *поставкí* — 41; *поставók* — 58; *поставóчки* — 34, 91; *поставúшка* — 54, 103, 105, 109, 111, 112, 116, 128; *пятók* — 75, 116, 199; *становúшка* — 45, 181, 186, 187, 188; *стбóжка* — 50; *стбóйка* — 11, 23, 31, 43; 50, 63; *стóйшка* — 1, 5, 7, 9, 14, 107, 117, 149; *стóяк* — 26, 42, 180, 222; *стóяло* — 2, 3, 5, 10; *суслón* — 169; *шишók* — 9.

6. «Снапы стънавили макушками кверху, па симнаццэтъ штук, стънавили *кбзэчки* гусьм, па фсей ниви, штъб ветрём прадувалъ. Гъварили: «Бабы, давайти *кбзэчк* паставим» (д. Захарово, Клинский р., Куваева М. С., 75 л., запись 1980 г.).

КАРТА № 67

Карта составлена по результатам ответов на вопрос № 134 «Программы»: «Как называется малая укладка из 10, 13 и 30 снопов, уложенных крестообразно?».

1. «Словарь говоров Подмосковья» отражает наименования десятка, крестец.

2. На карту нанесены лексемы: *деся́тка, копу́шка, крест, крестец, крестёц, крестёнка, крестик, крестовина, крестовка, хрест, хрестец, хресы*.

3. Лексическим фоном служат наименования *крест, крестец*. Карта свидетельствует о наличии Северной зоны *деся́тка*.

4. Не вынесены на карту дублирующие наименования, зафиксированные в пунктах: *деся́тка* — 1, 4, 7, 25, 47, 53; *деся́ток* — 12, 17, 69; *крестец* — 36, 206, 227, 237; *крестовка* — 239, 243.

5. «Два снопа кладут на землю, потом на них два снопы накрест, опять накрест. И рош, пшэницу, и овёс так клали и сушили в этих *кресцах*» (д. Глазочёво, Дмитровский р., Калинина Е. Н., 68 л., запись 1973 г.).

КАРТА № 68

Карта составлена по результатам ответов на вопрос № 139 «Программы»: «Как называлась коллективная помощь в сельской работе, оплачиваемая угощением?».

1. «Словарь говоров Подмосковья» отражает наименования: *помо́га, помочь, толока́*.

2. На карту атласа нанесены лексемы: *дарма́, мельщи́на, мйром, «на быка́», общи́на, подмо́г, подмо́га, помо́га, помолотки, помочь, помоць, сходка, толока́, угоще́ние*.

3. Широкое распространение имеют лексемы *помощь, помочь*. На юго-западе Московской области в пограничье со смоленскими — калужскими говорами локализуется лексема *толока́* (Западно-Южная зона).

4. Не вынесены на карту дублирующие наименования, зафиксированные в пунктах: *подмо́га* — 237; *помо́га* — 120, 126, 136, 137, 147, 199, 216, 233, 242; *помочь* — 31, 81, 119, 138, 142, 170, 196, 221, 230, 256, 282; *сбор* — 146.

5. «Мы пмагали, к примеру, избу саседу мазать или затирать, этъ мы называли *тэлака́*, на *тэлаку́* фся диревня придёт, а хазяин уш пьстарайся, угасти». (д. Таболово, Волоколамский р., Добровольская М. И., 74 л., запись 1973 г.).

КАРТА № 69

Карта составлена по результатам ответов на вопрос № 141 «Программы»: «Как называется похожая на молнию быстрая вспышка света без грома, которая бывает вечером или ночью во время созревания хлебов, то есть зарница?».

1. «Словарь говоров Подмосковья» отражает наименования: *хлебозо́р, хлебозо́рица*.

2. На карту атласа нанесены лексемы: *зря́нка, зо́рька, зрёлка, мгла, сйверки, спёлица, спельники, сполбх, сухове́щица, туча́, хлеб-зо́ри, хлёбная зо́рька, хлебозо́р, хлебозо́рица, хлебо-рёдица*.

3. На карте выделяются зоны *хлебозо́р* и *хлебозо́рица*, которые делят Московскую область на две неравные части: лексема *хлебозо́р* функционирует к северу и западу от Москвы, лексема *хлебозо́рица* фиксируется в северной, южной и восточной частях области. В северном углу обследованной территории наблюдается конкуренция наименований *хлебозо́р—хлебозо́рица*. Вдоль западно-южных границ области располагается локальная зона *мгла* (Западно-Южная полоса). Небольшая северо-восточная зона представлена лексемой *спёлица*.

4. Не вынесены на карту дублирующие наименования, зафиксированные в пунктах: *вспаре́ние* — 230; *за́рево* — 55; *зря́* — 199; *зря́ хлёбная* — 105, 114, 142, 192; *зо́рица* — 115, 132; *зо́рица* — 162; *зо́рянщица* — 1; *зо́рянки* — 1, 3; *зрелу́ха* — 120; *зря́нища* — 8, 49; *калосни́ца* — 171; *мгли́ца* — 99, 197, 234; *мо-*

лонья — 125, 126; *озарни́ца* — 113, 163; *ржа* — 183; *ржанщи́ца* — 188; *скороспе́лица* — 108; *скороспе́лка* — 172; *спаре́ние* — 259; *спари́на* — 240; *спельни́ца* — 169; *стрела́* — 33; *суха́я* — 104; *суха́я молонья́* — 119, 242, 264; *сухорос* — 195; *узари́щица* — 44; *хлеб-зо́ря* — 262; *хлёбни́ца* — 240; *хлебозе́р* — 194; *хлебозо́р* — 4, 5, 7, 10, 41, 51; *хлебозо́рица* — 1, 2, 3, 8, 9, 45, 46, 47; *хлебозо́рка* — 7, 57; *хлебозо́рница* — 84, 192.

5. «Мгла летъм бываить, када хлеп зреить, биз грома, биз дажжа, проста фспыхиваить на неби» (д. Ситне-Щелканово, Ступинский р., Горчакова К. В., 78 л., запись 1973 г.).

КАРТА № 70

Карта составлена по результатам ответов на вопрос № 142 «Программы»: «Как называется ручное орудие для рыхления, окучивания и прополки, то есть мотыга?».

1. «Словарь говоров Подмосковья» отражает наименования: *бороздник, га́калка, оку́чник, оку́щица, полоти́к, тяпу́рка, цапалка, ца́пка, цапу́ля*.

2. На карту атласа нанесены лексемы: *бороздник, оку́чка, оку́чник, оку́щица, полоти́к, тяпи́га, тяпи́ка, тяпи́ца, тяпу́рка, цапалка, ца́пка, цапу́ля, цапу́рка*.

3. Лексическим фоном является наименование *оку́чник*. Лексема *бороздник* разбросана по всей обследованной территории. Карта свидетельствует о наличии Большой Северной зоны лексемы *ца́пка* и ее вариантов.

4. Не вынесены на карту дублирующие наименования, зафиксированные в пунктах: *бороздник* — 280; *ви́лки* — 34; *га́калка* — 11, 12, 13, 14; *ко́шка* — 162; *крючо́к* — 67, 68, 101, 118, 269; *моты́жка* — 23, 25, 34, 114, 154, 191, 216, 275; *обрыва́лка* — 18; *оку́чник* — 15, 16, 68, 124, 258; *оку́щица* — 8; *полоти́к* — 150, 253; *распа́шка* — 25, 62; *рыхли́лка* — 80, 82; *рыхли́нка* — 57; *се́чка* — 25, 229; *скре́бень* — 199, 296; *скря́бка* — 101; *тяпу́рка* — 238; *цапалка* — 34, 170; *цапалки* — 52; *цапельник* — 107; *цапе́шки* — 21; *ца́пка* — 108, 176; *цапу́рка* — 43.

5. «Грятку я делаю в огороде лопатъй, а прополку *цапкэ́й* ведем, ручка у ней деревяннъя, длиннъя, а сама *цапкэ́* железнъя, картошку ей окучивам» (д. Выпуково, Загорский р., Кочина А. В., 83 л., запись 1978 г.).

КАРТА № 71

Карта составлена по результатам ответов на вопрос № 143 «Программы»: «Как называется ручное сельскохозяйственное орудие, состоящее из двух и более загнутых зубьев на длинной рукоятке, служащее для сваливания, сгребания чего-либо?».

1. «Словарь говоров Подмосковья» отражает наименования: *валю́шка, вороши́лка, караку́лька, свалива́лка, ска́пка, ска́пка, цапалка, цапальник, ца́пка, ца́пля, цапо́к, цапу́ля, цапу́рка, цапу́шка, царапу́ля*.

2. На карту атласа нанесены лексемы: *валю́шка, вороши́лка, копырю́ля, крюк, рогу́лька, ска́пка, цапалка, цапальник, ца́пка, цапу́ля, цапу́лька, цапу́рка*.

3. Широкое распространение имеет наименование *цапалка*. В западной части обследованной территории фиксируется наименование *ска́пка*. Большую Западно-Южную зону создает лексема *копырю́ля*.

4. Не вынесены на карту дублирующие наименования, зафиксированные в пунктах: *вали́лка* — 100; *вальки́* — 65; *валю́шка* — 8, 50; *вороши́лка* — 218; *вороши́лка* — 10, 61, 207; *запу́лька* — 55, 59; *караку́лька* — 6, 139, 177; *караку́ля* — 1; *киргá* — 142; *копáч* — 96; *копырю́ля* — 71; *копырю́лина* — 18, 71; *копырю́лька* — 70, 77, 131, 149, 195, 201, 206, 230; *копы́ч* — 137; *ко́шка* — 240; *крюк* — 198; *крючо́к* — 150; *нави́льник* — 25; *подава́лища* — 269; *рыхли́тель* — 263; *свалива́лка* — 48, 103, 127, 172; *сгребáлка* — 25; *ска́пка* — 4, 26, 57, 59; *ска́пка* — 63, 78, 261; *скапы́валка* — 79; *срыва́лка* — 130; *трёхно́жка* — 105; *ца́па* — 254; *цапальник* — 33, 53; *цапельник* — 107; *ца́пка* — 12, 22, 254; *ца́пля* — 6, 20, 28, 181, 231; *цаплю́шка* — 46, 191; *цапо́к* — 7, 57;

цапу́ля — 1, 37, 47, 50; *цапу́рка* — 47; *цапу́шка* — 48; *царапу́ля* — 2, 30; *цеплю́га* — 182.

5. «Мы *кэпырю́ли* сень с воза сцапывѣм, и пѣдгрести сень хърашо, и навос вѣрашым; этъ такая двуро́гья палка, нѣ канцэ так две рагулички, такая рагастинькѣя слешка, рашки-та у *кэпырю́ли* зылезныи, кривыи, а слешка, извеснѣ, диривянныя» (д. Кисслѣво, Можайский р., Воробѣва Т. И., 68 л., запись 1973 г.).

КАРТА № 72

Карта составлена по результатам ответов на вопрос № 145 «Программы»: «Как называется длинная палка грабель?».

1. «Словарь говоров Подмосковья» отражает наименования: грабелѣник, грабѣлище, грабѣльнице, граблѣвище.

2. На карту атласа нанесены лексемы: *грабѣлище*, *грабѣльник*, *грабѣлище*, *грабѣльница*, *ра̀товище*, *цевѣѣ*.

3. Широкое распространение имеет наименование *грабѣльник*. Карта свидетельствует о наличии Большой Северо-Западной зоны *грабѣлище*; лексема *грабѣльница* концентрируется в юго-западной части Московской области.

4. Не вынесены на карту дублирующие наименования, зафиксированные в пунктах: *грабѣльник* — 216; *грабѣлень* — 203; *грабѣльнице* — 206; *грабѣльница* — 300; *грабѣльщик* — 58; *грабѣльница* — 89; *грабеница* — 89; *грабильник* — 42, 54, 59, 208, 212, 230, 231, 233, 261, 263, 271, 277, 297; *грабѣльница* — 154; *грабѣльнице* — 63, 87, 88; *грабѣльщина* — 22; *граблѣвище* — 128, 284; *граблѣвище* — 36, 99, 121; *граблѣвище* — 68, 98; *грабѣльнице* — 134; *грабовѣлище* — 5, 87; *руковѣтка* — 137.

5. «*Грабѣлище* — этъ такая длиннѣя палка, разрезѣна ана са днаво канца и фставлина в эти вот грабли, ими сень згрибанш, а за *грабѣлище* держысся» (д. Холмы, Истринский р., Леонова Н. П., 82 л., запись 1973 г.).

КАРТА № 73

Карта составлена по результатам ответов на вопрос № 146 «Программы»: «Как называлось ручное орудие для распахиивания почвы, то есть соха?».

1. «Словарь говоров Подмосковья» отражает наименование запѣлица.

2. На карту атласа нанесены лексемы: *запѣлица*, *косу́ля*, *опѣшка*, *орѣлка*, *распѣшка*, *соха́*, *соха́-Андрѣевна*.

3. Лексическим фоном является литературное слово *соха́*. Карта свидетельствует о наличии на территории Московской области Южной зоны *орѣлка*. В западной части обследованной территории отмечено наименование *распѣшка*.

4. Дублирование не выражено.

5. «Ана диривянна, *арѣлка*, у ей ручки есь, хазяин идѣтъ и держытъ, бывала, за ручки, а шашники (сошники) в другом канцэ, шашники па зимле идутъ, ани глабако в землю фходють. *Арѣлкѣй* мы пахали, а када картошку содють, то бѣразду дела-ла *арѣлка*». (д. Ерново, Зарайский р., Фатянова А. С., 86 л., запись 1975 г.).

КАРТА № 74

Карта составлена по результатам ответов на вопрос № 147 «Программы»: «Как называлась оглобля сохи?».

1. «Словарь говоров Подмосковья» отражает наименование обжа.

2. На карту атласа нанесены лексемы: *вѣбжа*, *вѣвжа*, *водѣло*, *вѣвжа*, *ѣбжа*, *ѣбжа*, *ѣбжа*, *ѣбжа*, *ѣбжа*.

3. Лексическим фоном является литературное слово *оглобля*. Карта свидетельствует о наличии локальной зоны *вѣвжа* в восточной части Московской области в непосредственной близости к ее центру (Гуслицкая зона).

4. Сопоставление карты № 74 «Лексического атласа Московской области» и карты № 145 «Атласа русских народных гово-

ров» свидетельствует о некоторых расхождениях. Материалами АРНГ не отмечено слово *водѣло*, зафиксированное Московским атласом в ряде районов — в Талдомском, Дмитровском, Загорском, Клинском, Волоколамском, Истринском, Одинцовском, Можайском, Наро-Фоминском, Подольском, Раменском, Луховицком.

Укажем на соотношение лексических данных по одним и тем же пунктам (в АРНГ ставится вопрос и приводится форма во множественном числе): д. Веригино Загорского р.: АРНГ — нет названия, ЛАМО — *оглобля*; д. Каменки Загорского р.: АРНГ — *ѣбжи*, ЛАМО — *оглобля*; д. Большое Буньково Ногинского р.: АРНГ — *оглобли*, ЛАМО — *вѣвжа*; д. Еганово Раменского р.: АРНГ — нет названия, ЛАМО — *вѣвжа*; д. Власово Шатурского р.: АРНГ — нет названия, ЛАМО — *оглобля*; д. Пустоша Шатурского р.: АРНГ — *оглобли*, ЛАМО — *оглобля*; д. Лека Шатурского р.: АРНГ — нет названия, ЛАМО — *оглобля*; д. Елкино Воскресенского р.: АРНГ — *вѣбжи*, ЛАМО — *оглобля*; д. Куплиям Егорьевского р.: АРНГ — *оглобли*, ЛАМО — *оглобля*; д. Хатунь Ступинского р.: АРНГ — *вѣбжи*, ЛАМО — *вѣвжа*; д. Пирочи Коломенского р.: АРНГ — *оглобли*, ЛАМО — *оглобля*; д. Дединово Луховицкого р.: АРНГ — нет названия, ЛАМО — *оглобля*; д. Белоомут Луховицкого р.: АРНГ — нет названия, ЛАМО — *оглобля*; д. Матыра Луховицкого р.: АРНГ — *оглобли*, ЛАМО — *оглобля*; д. Журавна Зарайского р.: АРНГ — *вѣбжи*, *оглобли*, ЛАМО — *ѣбжа*; д. Подхожее Серебряно-Прудского р.: АРНГ — *вѣбжи*, ЛАМО — *вѣвжа*.

5. «*Вѣвжа* у матушки—сахи диривяннѣя, в *вѣвжи* лошѣтъ фпригали» (д. Зюзино, Раменский р., Волкова Е. В., 75 л., запись 1973 г.).

КАРТА № 75

Карта составлена по результатам ответов на вопрос № 156 «Программы»: «Как называется приспособление в виде грабель на косе для косьбы злаков, то есть крючья?».

1. «Словарь говоров Подмосковья» отражает наименования: грабелѣки, грабелѣцы, ла̀па, лучѣк.

2. На карту атласа нанесены лексемы: *грабелѣки*, *грабелѣник*, *грабелѣцы*, *грабѣли*, *грабу́шка*, *кѣшки*, *крюк*, *крючѣк*, *крючѣя*, *ла̀па*, *ла̀пки*, *лучѣк*, *пѣльцы*, *ца̀пельки*, *ца̀пка*, *ца̀пля*.

3. Широкое распространение имеют наименования *крюк*, *крючѣя*, *лучѣк*. Огибающую Западную зону создает лексема *пѣльцы*. В пределах Гуслицкой зоны к востоку от Москвы распространяется лексема *грабу́шка*.

4. Не вынесены на карту дублирующие наименования, зафиксированные в пунктах: *вѣлка* — 72; *грабелѣце* — 135; *грабѣнки* — 192; *грабѣлки* — 163, 165; *грабѣлка* — 157; *грабѣльник* — 150; *грабѣки* — 141; *грабу́льцы* — 225; *грабѣцы* — 238; *грабѣнка* — 16, 70, 74; *коснѣе грабѣли* — 33; *крюки* — 249; *лу́чка* — 242; *отвѣл* — 130.

5. «*Грабу́шку* привязывають к косе. Кода чытыри, кода шѣс пѣльчик в ней. Косють овѣс, гричиху, рош, ана пѣдбирайт, фсѣ кучкѣми кладѣтъ. Гричиху ф снопы ни събирѣш, если без *грабу́шки* косить» (д. Лашино, Орехово-Зуевский р., Банцекина А. В., 65 л., запись 1981 г.).

КАРТА № 76

Карта составлена по результатам ответов на вопрос № 160 «Программы»: «Как называется приспособление, состоящее из гребня, на который насаживается лен, и расчѣсывающей его гребенки?».

1. «Словарь говоров Подмосковья» отражает наименование мѣкалка.

2. На карту атласа нанесены лексемы: *мѣчка*, *мѣкалка*, *мѣканка*, *мѣчка*, *стайнѣ*, *станѣѣ*, *трепѣлка*, *трепѣло*, *чесѣло*.

3. Лексическим фоном является слово *мѣкалка*. Карта свидетельствует о наличии в восточной половине обследованной

территории узкой локальной зоны *мбчка*, идущей вдоль границ с Владимирской областью (Северо-восточная полоса). В западной половине Московской области распространено слово *мыканка*, ближе к западным границам функционируют лексемы *стайно—станьё*. Микрону (Раменская) создает наименование *чесало*.

4. Не вынесены на карту дублирующие наименования, зафиксированные в пунктах: *мыкалка* — 46, 47, 54, 58, 164, 170, 174, 180, 183; *мыканка* — 19, 59; *намыка* — 201; *намычка* — 257.

5. «Гребинь большой, на ниво, бываль, лён насаживаем, а малинькый грибёнкый мычим мочки. Пада мной донцэ з дырачкэй, в ниво я ставлю гребинь — фсё этэ *мыкълка* и есь» (д. Подрядниково, Егорьевский р., Савёлова А. С., 72 л., запись 1973 г.).

КАРТА № 77

Карта составлена по результатам ответов на вопрос № 161 «Программы»: «Как называются остатки, отбросы, полученные при обработке льна, то есть очёски, охлопья?».

1. «Словарь говоров Подмосковья» отражает наименования: *острѣпки*, *охвбстье*, *охлѣпки*, *чѣсани*.

2. На карту атласа нанесены лексемы: *костыга*, *кострыка*, *мбчка*, *мыканка*, *мычки*, *намыйка*, *намычки*, *обмялы*, *омѣлки*, *омялы*, *острѣпки*, *отрѣпья*, *охвбстье*, *охлѣпки*, *охлѣпья*, *очѣски*, *хлѣпок*, *хлѣпья*.

3. Широкое распространение имеет наименование *охлѣпки*. В западной половине Московской области функционируют лексемы *острѣпки*, *отрѣпки*. В южной части обследованной территории фиксируются наименования *кострыка*, *очѣски*. Северная часть области характеризуется локализацией лексемы *костыга* (Северный клин), восточнее Москвы локальную зону создает наименование *мычки* (Раменская зона).

4. Не вынесены на карту дублирующие наименования, зафиксированные в пунктах: *вѣрчи* — 299; *изгрѣбья* — 101; *костерь* — 57; *кострыка* — 72, 97, 100; *мычка* — 161, 192, 249; *намыйка* — 208; *намыка* — 295; *намычки* — 205; *обмялы* — 9; *охлѣпки* — 176; *острѣпки* — 7, 59; *отрѣп* — 205; *отрѣпки* — 169, 180; *охлѣпки* — 3, 9, 45, 245; *охлѣпок* — 79; *охлѣпья* — 15, 175; *очѣсы* — 102, 158, 208; *стрѣпки* — 121; *сүволока* — 19; *счѣски* — 138; *трѣпки* — 1; *трѣста* — 114, 123, 197; *хлѣпки* — 11, 24, 31, 43, 45, 46, 76, 84, 85, 86, 90, 92, 100, 124, 125, 127, 165, 169, 173, 180, 190, 193, 205, 242, 244, 247, 285, 300; *хлѣпок* — 34, 55, 126; *хлѣпость* — 15; *хлѣпья* — 190, 206, 254; *хлѣпы* — 1, 191; *часаньё* — 271; *чѣсани* — 120, 145.

5. «Когда лён трѣпали, выбивали костигу, она шла на мешковину, звали эту костигу *хлѣпок*. О, скажеш, лён-ть какой завальной, плохой, один *хлѣпок* пълучился, чистый-ть вълкнины малъ» (д. Васильевское, Загорский р., Проворнова М. В., 71 л., запись 1975 г.).

КАРТА № 78

Карта составлена по результатам ответов на вопрос № 163 «Программы»: «Как называется примитивная повозка без колес или полозьев в виде двух длинных, волочащихся по земле жердей, скрепленных поперечной связкой для перевозки сена по бездорожной местности?».

1. «Словарь говоров Подмосковья» отражает наименования: *возылка*, *волокуша*, *подволока*, *таскуша*.

2. На карту атласа нанесены лексемы: *возылки*, *волѣка*, *волокуша*, *волокушка*, *волоченьки*, *волочыла*, *волочильник*, *выволочка*, *лозья*, *полбзыя*, *склѣзы*, *склѣзы*, *таскуша*, *ужйца*.

3. Лексическим фоном является наименование *волокуша*; лексема *возылки* отмечена преимущественно в западной части обследованной территории.

4. Не вынесены на карту дублирующие наименования, зафиксированные в пунктах: *возыла* — 25; *возылка* — 20, 23, 25, 205, 207, 283, 288, 290; *волокуша* — 168, 209, 219; *волокну* — 92,

95; *кобылка* — 154, 160, 163; *крючья* — 4, 21, 60; *подволока* — 1, 3, 6, 10, 161; *рогулька* — 286, 291.

5. «*Вазылки* пъ зимле вълачились волкъм, сень выважывъли из балота. Сток, пънимаиш, ехъл, как на саласкъх, два таких, пънимаиш, полбза иж жырздин, к ним прицыпляют палку, к палки привяжут вирѣфку, к вирѣпки, пънимаиш, припригают лошть. *Вазылкъми* выважывали сень из балота» (д. Тимоново, Солнечногорский р., Семёнов П. В., 74 л., запись 1973 г.).

КАРТА № 79

Карта составлена по результатам ответов на вопрос № 165 «Программы»: «Как называются длинные дроги без кузова для перевозки бревен?».

1. «Словарь говоров Подмосковья» отражает наименования: *долгущка*, *колесня*, *крючья*, *ландава*.

2. На карту атласа нанесены лексемы: *вородун*, *долгуща*, *дрѣги*, *колесня*, *корули*, *крѣсла*, *крючья*, *лѣмог*, *проложки*, *раскаты*, *рѣспуск*, *ропускя*, *рѣспуски*.

3. Карта свидетельствует о наличии в западной и северной частях Московской области наименования *крючья* (Большая Западно-Северная Диагональная зона). В южной половине обследованной территории распространяется лексема *колесня* (Большая Южная зона).

4. Не вынесены на карту дублирующие наименования, зафиксированные в пунктах: *длинный ход* — 48; *дѣлгий ход* — 86; *долгуща* — 3, 7, 10, 54, 57; *дрѣга* — 278; *катки* — 121; *колесни* — 74, 119, 199, 241; *колесничя* — 106, 145; *коруля* — 52, 53; *крючи* — 124; *ландава* — 23, 27, 28, 29; *передя* — 20; *передки* — 57, 199; *передѣк* — 94, 101; *пѣлог* — 262; *рѣзвальни* — 135, 137.

5. «*Кълясны* дельтлись бяз верха, длинныя, плоскыя. На *кълясны* кладут доски, брѣвны. *Кълясны* были нужны, када лесу много вазили» (д. Мочилы, Серебряно-Прудский р., Фатеева З. М., 75 л., запись 1974 г.).

КАРТА № 80

Карта составлена по результатам ответов на вопрос № 168 «Программы»: «Как называлась телега для перевозки навоза?».

1. «Словарь говоров Подмосковья» отражает наименования: *навозница*, *сволоки*.

2. На карту атласа нанесены лексемы: *горобарка*, *грабарка*, *колыжка*, *колымя*, *навозная телѣга*, *навозник*, *навозница*, *полѣг*, *рѣспуски*.

3. Лексическим фоном являются наименования *навозница*, *полѣг*. Карта свидетельствует о наличии Большой Южной зоны *колымя—колыжка*.

4. Не вынесены на карту дублирующие наименования, зафиксированные в пунктах: *дрѣги* — 131; *дрябы* — 144, 149, 193, 196, 198; *колокорка* — 70; *крякушка* — 41; *лабузы* — 97; *лодыжка* — 15; *навозница* — 59, 196; *рогули* — 90; *рѣзвальни* — 46; *рыдван* — 100, 102, 244, 253, 261, 263; *рыдванка* — 71, 74; *сволоки* — 38, 50, 273; *станѣк* — 54; *фүра* — 56, 68, 146, 217, 255.

5. «Ехъть с навозъм — крикниш саседу: «Адалжы *калышку*». *Навозница* как большой стол, глаткыя и ровныя, а хто ящик поставит сверху, штып навос ни ранялси пъ дароги. *Калышка* ф хазяйстви нужна рас в гаду, на Питраки, када фсе навос выважывали на-пъли» (д. Рождествино, Наро-Фоминский р., Аксёнов В. С., 73 л., запись 1973 г.).

КАРТА № 81

Карта составлена по результатам ответов на вопрос № 173 «Программы»: «Как называется гриб с толстой ножкой, круглой серой шляпкой (немножко желтоватой), то есть белый гриб?».

1. «Словарь говоров Подмосковья» отражает наименования: *белянка*, *гладыш*, *глухарь*, *глуховик*, *дубянка*, *корѣвка*, *поддубѣнок*, *поддубѣшник*, *поддубник*, *поддубѣвник*.

2. На карту атласа нанесены лексемы: *бѣлый гриб, белѣк, белѣник, белѣнка, бойрин, глѣдыш, глуховѣк, дубовѣк, желтѣшка, корѣвка, нѣченик, поддубѣнок, поддѣбник, поддубѣвник, потѣп, тумѣнник*.

3. Широкое распространение имеют наименования с корнем **-бел-** (*бѣлый гриб, белѣк, белѣник, белѣнка*). В северной половине обследованной территории фиксируется лексема *корѣвка* (Северная зона); локальная зона *дубовѣк* (Восточный клин) выделяется на словообразовательном уровне. Лексема *глуховѣк* фиксируется преимущественно в южной половине Московской области (Большая Южная зона).

4. Не вынесены на карту дублирующие наименования, зафиксированные в пунктах: *белѣнка* — 59, 123, 141; *боровѣй* — 217; *бурѣк* — 204; *бурѣк* — 176; *глухѣрь* — 38, 107, 117, 118, 119, 124, 128, 170, 239; *глуховѣй* — 209, 259; *глухѣй* — 274; *дубѣнка* — 26, 209; *желтѣк* — 147, 194; *желтѣк* — 193, 200; *колоснѣк* — 106, 107, 265, 281; *колосовѣк* — 93, 163, 214; *корѣвик* — 34, 36, 37, 52, 53, 54, 55, 56; *коровѣк* — 110; *осѣнник* — 88; *поддубѣнок* — 130; *поддубѣнок* — 207, 249, 261; *поддубѣшник* — 99, 169, 208, 210, 242; *поддѣбник* — 244, 280; *поддубѣвик* — 73, 155, 161, 164, 235, 242, 245, 246; *поддубѣвнѣй* — 149; *поддѣбок* — 165; *подорѣшник* — 149; *подорѣшник* — 235, 236, 244, 247; *седѣк* — 127; *седѣй* — 127.

5. «Мы *карѣвка* завѣм, а па правилу — *бѣлый гриб*. *Карѣвки* растут в лису, бѣльшинство пад ѣлкѣй. Вон я у Гарелѣва балота пад вырупкѣй набрал *карѣвѣк* цѣлую карзину; *карѣвки* зимой кладу ф суп заместа мяса» (д. Нововасильевское, Лотошинский р., Панин А. И., 74 л., запись 1973 г.).

КАРТА № 82

Карта составлена по результатам ответов на вопрос № 174 «Программы»: «Как называется гриб с бело-серой шляпкой, покрытый слизью, при разломе выделяющий молочко, хорошо идущий в солку, имеющий внизу пустую ножку, то есть груздь настоящий?».

1. «Словарь говоров Подмосковья» отражает наименования: *голодѣха, голѣха, горчѣха, дуплѣнка, дуплѣшка, подорѣховина, подорѣшина, подорѣшник, подорѣшница, попутѣй, сухѣрка*.

2. На карту атласа нанесены лексемы: *белѣнка, благорѣднѣй, глѣдыш, горчѣха, горчѣшка, дуплѣнка, маслѣк, подгрѣбень, поддубѣвка, подорѣшник, подорѣшница, скрипѣля, скрипѣха*.

3. Карта свидетельствует о наличии локальных зон, границы которых расходятся в северном и южном направлениях. В северной половине обследованной территории функционируют лексемы *скрипѣха* (Северо-западная зона), *дуплѣнка* (Северная зона). В южной половине области широко употребительны лексемы *подорѣшник* и *подорѣшница*. В западно-южной части Московской области концентрируются лексемы *белѣнка, горчѣха*.

4. Не вынесены на карту дублирующие наименования, зафиксированные в пунктах: *белѣха* — 108; *белѣшка* — 12; *глодѣха* — 197; *голодѣха* — 55, 65, 159; *голѣха* — 33; *горчѣха* — 279; *гулѣнка* — 87; *дуплѣка* — 99; *дуплѣшка* — 16, 64, 78, 100, 111; *лупшѣк* — 158; *маслѣк* — 133; *матрѣшка* — 91; *молокѣнка* — 184; *молокѣнник* — 244, 275; *мохнѣшка* — 118; *мочѣнка* — 116; *подгрѣбень* — 84; *подгрѣбки* — 84; *подгрѣздень* — 199; *подгрѣздник* — 211; *подгрѣздѣ* — 199; *поддубѣнка* — 197; *поддубѣвка* — 142; *поддуплѣнка* — 40, 42, 56; *подорѣховик* — 54, 107; *подорѣховина* — 52, 79, 81, 103, 279; *подорѣховица* — 83; *подорѣховка* — 102; *подорѣховнѣй* — 86; *подорѣшина* — 36, 53, 104, 151, 166, 257, 298; *подорѣжина* — 99; *попутѣй* — 45; *серѣха* — 265; *серѣй глѣдыш* — 174; *скрипѣца* — 92, 132; *скрипѣчка* — 18; *солѣнка* — 21; *сухѣрка* — 102, 145, 251; *сухѣрник* — 251.

5. «Пѣ сырым местам *дуплѣнки*, по ельнику растут кучками, шляпка бѣльшая, каг блюцѣ, разломиш *дуплѣнку*, из нѣ мѣлочко пѣсочица, сначала их мочим, кагда умокнут, их долго солим, потом режем на тарелку и с картошкѣй» (д. Жестылѣво, Дмитровский р., Козлова Н. М., 54 л., запись 1973 г.).

Карта составлена по результатам ответов на вопрос № 175 «Программы»: «Как называется гриб, идущий в солку, появляющийся в конце лета, широкий, низкий, на толстой ножке, черного цвета, то есть груздь черный?».

1. «Словарь говоров Подмосковья» отражает наименования: *боровѣшка, жирѣха, подгрѣб*.

2. На карту атласа нанесены лексемы: *боровѣшка, вѣюн чѣрнѣй, груздѣ, губѣн, жирѣха, зеленѣшка, корѣвнѣ губѣ, макѣшка, мѣрфик, подкорѣвник, подолѣнка, подѣбница, черноглобвик, чернѣха, чернѣшка, чернѣш*.

3. Широкое распространение имеют наименование *чернѣшка*, восточнее Москвы локализуется лексема *зеленѣшка* (Гуслицкая зона).

4. Не вынесены на карту дублирующие лексемы, зафиксированные в пунктах: *боровѣшка* — 182; *елѣвнѣ груздѣ* — 180; *зайчѣшка* — 162; *зеленѣха* — 172, 220; *козѣл* — 274; *матрѣшка* — 86; *орѣны* — 114; *подгрѣб* — 16, 66; *сластѣнка* — 137, 193; *солѣны* — 297.

5. «*Зилинѣшка* в ѣлкѣх растѣт, где травы нет. *Зилинѣшка* — грип харошнѣй для солки, иѣ ни жарют, ни варют, ана в мочку идѣт, как усолница, пѣкраснѣт. Шляпка у *зилинѣшки* чѣрннѣкѣя з зилиной, внутри у еѣ мѣлачко, а ношка пустая, кагда грип старнѣй» (д. Аксѣнки, Ногинский р., Попкова П. С., 84 л., запись 1973 г.).

КАРТА № 84

Карта составлена по результатам ответов на вопрос № 176 «Программы»: «Как называется гриб, шляпка которого имеет несколько цветов — красный, белый, синий, идущих от центра кругами; гриб этот легко ломается, годен только в жарку (иногда в засол), не червивый, то есть сыроежка?».

1. «Словарь говоров Подмосковья» отражает наименования: *краснѣха, синѣха, сурѣвѣжка, сурѣвѣга*.

2. На карту атласа нанесены лексемы: *краснѣчѣк, краснѣха, краснѣшка, синѣха, синѣшка, сурѣвѣжка, сурѣвѣшка, сурѣвѣшка, сурѣвѣга, сурѣвѣга, сурѣвѣжка, сурѣвѣжка*.

3. Лексическим фоном является литературное слово *сурѣвѣжка*. Карта свидетельствует о наличии Большой Северной зоны *сурѣвѣга*.

4. Не вынесены на карту наименования, зафиксированные в пунктах: *краснѣшка* — 5, 149, 295; *сурѣвѣга* — 161, 180; *сурѣвѣга* — 150.

5. «*Сурѣвѣга* растѣт ва фсякѣм лису, ана слаткая, сѣбираим на жарѣху, бѣльшинство иѣ варят, жарят и кушают, а какиѣ палуччи *сурѣвѣги*, те и пѣсалить можна. *Сурѣвѣги* ламающѣа очинѣ, ани бывають и синнѣи, и красннѣи, и жолтинѣкннѣи. Харошнѣй грибок, он фсѣ лета и дѣ марозѣф радица» (д. Чигасово, Одинцовский р., Авдюнина А. А., 73 л., запись 1973 г.).

КАРТА № 85

Карта составлена по результатам ответов на вопрос № 177 «Программы»: «Как называется гриб красного цвета, растущий в июле в осиннике, имеющий белую ножку, идущий в сушку, жарку, засол, то есть осиновик?».

1. «Словарь говоров Подмосковья» отражает наименования: *боровѣк, карѣсик, крѣсик, краснѣк, красновѣк, красноглобвик, крѣснѣй гриб, красовѣк, оснѣновнѣй гриб, подѣсинѣ, сдобнѣха*.

2. На карту атласа нанесены лексемы: *боровѣк, глухѣрь, карѣсик, карѣсѣк, крѣсик, краснѣчѣк, красновѣк, красноглобвик, краснѣчѣк, оснѣновнѣй, подѣсиннѣк, подѣсинѣвик, подѣсинѣ*.

3. Широкое распространение имеет слово *подѣсинѣвик*. Карта свидетельствует о наличии локальной зоны *боровѣк*, распространение которой представляет собой насыщенную полосу, прижатую к северо-восточной границе Московской области и рассеянную в ее северной части. Частично накладывается на зону

боровик, располагается лексическая зона *красноголовик*. Параллельно наименованию *боровик* в восточной половине области фиксируется наименование *красик*. Вдоль границ с владимирскими говорами функционирует лексема *красовик*.

4. Не вынесены на карту дублирующие наименования, зафиксированные в пунктах: *боровик* — 50, 53, 171, 174; *боровинка* — 44; *бурачок* — 113; *буровик* — 178; *карасик* — 51; *красик* — 45; *красинович* — 87; *красичок* — 48, 50; *красник* — 41, 48, 283; *красноголовик* — 47, 48; *краснуха* — 160; *красный гриб* — 37, 141, 161, 168, 180, 195, 196, 197, 208, 211, 212, 220, 249, 250, 253, 263, 283, 284; *красовик* — 57, 158; *красяк* — 290; *осинович* — 24, 27, 31, 79, 80, 82, 92; *осиновый* — 118, 186, 260, 264; *подосиновый* — 87; *подосищик* — 236; *подосишник* — 25; *сдобняха* — 21, 23, 29.

5. «*Падосинь* и варят, и жарят, и сушат. Салить тожы можна, на фсе способный грип, крепкий такой, пахош на белый. Галофка у ниво краснинькъя, а ношка белъя, растёт *падосинь* па фсиму лесу, а луччи фсиво — в асиннике». (д. Иваново, Рузский р., Громова А. Н., 75 л., запись 1976 г.).

КАРТА № 86

Карта составлена по результатам ответов на вопрос № 178 «Программы»: «Как называется маленький гриб желтого цвета, идущий в засол, как правило, не червивый, то есть лисичка?».

1. «Словарь говоров Подмосковья» отражает наименования: *желтушка*, *зайчушка*, *заячье ушко*, *кислушка*, *ушки*.

2. На карту атласа нанесены лексемы: *желтёнка*, *желтовушка*, *желтуха*, *желтушка*, *зайчушка*, *заячье ушко*, *заячья губа*, *красуля*, *кучочка*, *лисичка*, *лисичье ушко*, *матрёшка*, *петушок*, *ушко*.

3. Широкое распространение имеют лексемы *желтушка*, *лисичка*. В северной и восточной частях обследованной территории в пограничье с владимирскими говорами локализуется наименование *петушок* (Северо-восточная полоса).

4. Не вынесены на карту дублирующие наименования, зафиксированные в пунктах: *восёнки* — 110, 111, 116, 156, 175; *заячки* — 19; *кислушка* — 11, 13, 14, 17, 18; *лисята* — 10, 32; *ушки* — 12, 15, 17, 105, 170, 174, 177, 179.

5. *Жылтушки* такие жолтинькии, ушастинькии, ни чирвивии. Жарить хърашо с картошкъя. В ыюни можна сабирать, и в августу есть *жылтушки*; мы их солим, ани кучкъями растут». (д. Меткомелино, Раменский р., Козулицына Н. Н., 78 л., запись 1973 г.).

КАРТА № 87

Карта составлена по результатам ответов на вопрос № 179 «Программы»: «Как называется гриб розового цвета, растущий в березовом лесу, в основном во мху, идущий в солку, шляпка у которого завернута по краям, а ножка пустая, то есть волнушка?».

1. «Словарь говоров Подмосковья» отражает наименования: *волвёнка*, *волвушка*, *волжанка*, *коровьи тропы*, *красуля*, *мочажка*, *олвянка*.

2. На карту атласа нанесены лексемы: *волвёнка*, *волжанка*, *волжинка*, *волжунка*, *волнуха*, *волнушка*, *коровьи тропы*, *красуля*, *мохнушка*, *мочанка*, *подъёлоша*.

3. На карте выделяется несколько локальных зон: в южной половине Московской области функционирует лексема *волвёнка* (Большая Южная зона), вдоль владимирских говоров концентрируется в локальную зону лексема *волжанка* (Северо-восточная полоса), в северо-западной части области распространено аналитическое наименование *коровьи тропы* (Северо-западная полоса).

4. Не вынесены на карту дублирующие наименования, зафиксированные в пунктах: *волвёйка* — 127, 129; *волвёна* — 125; *волвёнка* — 128, 199, 201, 209, 217, 219, 253, 258, 260, 274, 276, 277, 282, 286, 293; *волвёня* — 194, 200; *волвня* — 206; *волвуш-*

ка — 177, 191, 192, 223, 256, 270, 297; *волвянка* — 144, 150, 193, 205, 211, 235, 248, 299, 300; *волганица* — 110, 173, 175; *волганка* — 102; *волжёнка* — 56, 169; *волжунка* — 49; *волчанка* — 109; *вольянка* — 174, 182, 186, 226, 294, 296; *дулянка* — 23, 36, 92; *корбушка* — 110, 112; *коровьи тропы* — 11, 59; *красуля* — 54; *лохмушка* — 124; *мочанка* — 79, 130; *мочужка* — 113, 157, 171, 231; *олвянка* — 31, 116, 170, 239, 252, 264, 298.

5. «*Коровьи тропы* они лохматые, инея вроди бы на них, ф корни у *волвёнки* пусть. Жарить ни жарим *волвёнку*, она горькъя в жарковьи. Мочим, солим и ф катку». (д. Маклаково, Талдомский р., Корягина Н. Н., 70 л., запись 1976 г.).

КАРТА № 88

Карта составлена по результатам ответов на вопрос № 180 «Программы»: «Как называется гриб тено-желтого цвета, растущий в основном в березовом лесу, часто — на муравейнике, с толстой короткой ножкой, не идущий в сушку (только в солку и варку), имеющий чашеобразную форму, то есть свинушка?».

1. «Словарь говоров Подмосковья» отражает наименования: *дунька*, *дуня*, *дуняшка*, *матрёна*, *мохнушка*.

2. На карту атласа нанесены лексемы: *губан*, *дарьи губы*, *дарьяна губа*, *дарьяца*, *дарьюшка*, *дбня*, *дунька*, *дуняшка*, *матрёвна*, *матрёшка*, *орйна*, *потетюхи*, *рубёны*, *свиношка*.

3. Широкое распространение имеет слово *свиношка*. В северной половине Московской области широко фиксируется лексема *дунька*, заходящая у западных и восточных границ в ее южную половину (Большая Северная зона). Полосой с запада на восток, окружая Москву, распространяется наименование *матрёшка*. На карте отмечается Западный клин лексемы *губан* и Малая Восточная зона *дарьюшка*.

4. Не вынесены на карту дублирующие наименования, зафиксированные в пунктах: *бабьи уши* — 50; *бабьи ушки* — 172; *балакурь* — 72; *беленя* — 200; *бурка* — 286, 287; *гладаница* — 104; *горькуша* — 216; *дбня* — 261, 275; *дуньки* — 22; *дунюшка* — 189; *дуня* — 21, 56, 59, 170, 230; *дуня губастая* — 79, 83; *дуняшки* — 49, 52; *дулянка* — 55, 82; *желтушник* — 172; *корбушка* — 194; *коровьи губы* — 57, 70, 142, 146; *матрёна* — 12, 55, 118, 127, 150, 177, 225, 229; *матрёнина губа* — 54; *матрёнка* — 57; *матрёшка* — 175, 176, 217; *мбтя* — 105; *мохнушка* — 13, 61, 181; *мочкины* — 189; *олёнина губа* — 128; *подболотник* — 155; *поддубёня* — 199; *подорожка* — 69, 130; *свинарь* — 103; *свинорой* — 45; *свиноройка* — 57; *свиноух* — 122, 191, 268, 294; *свиноуха* — 6, 19, 34, 115, 161, 164, 170, 233, 266; *свиные ушки* — 257, 279; *собачьи губы* — 15, 23; *фетюхи* — 111.

5. «Ана низинькъя, *дунькя*-та. При балоти, в нискъм мести, у муравлятникъф растут. Грип очин слаткий, а вот иво реткъя любят. Их вариш и ф чисначку солиш. *Дуньки* такие тёмнинькин, в жылтину, а пьсирётки как чашычка, и ношка толстъя». (д. Нижнее Мяково, Раменский р., Сапцова К. М., 71 л., запись 1973 г.).

КАРТА № 89

Карта составлена по результатам ответов на вопрос № 181 «Программы»: «Как называется гриб, имеющий желтоватый цвет, тоненькую ножку, липнувший к рукам, с маленькой шляпкой, идущий в жарку и солку, то есть козляк?».

1. «Словарь говоров Подмосковья» отражает наименования: *козёл*, *козлёнок*, *козлёчек*, *ситник*, *ситовик*, *ситулька*.

2. На карту атласа нанесены лексемы: *зайчик*, *козёл*, *козёлик*, *козлёнок*, *козлик*, *козляк*, *коровяк*, *лупыш*, *лупыший*, *моховик*, *подзайчик*, *подзайчник*, *подмасленник*, *ситовик*, *сосновик*.

3. Широкое распространение имеет слово *козёл*. Карта свидетельствует о наличии в восточной части Московской области локальной зоны *ситовик* (Восточный клин).

4. Не вынесены на карту дублирующие наименования, зафиксированные в пунктах: *зайчушка* — 285; *козелок* — 65, 291; *козлик* — 7, 30, 79, 87, 88, 101, 207, 208, 209, 235, 257, 283; *козлё-*

чек — 183, 185, 186; *подзалёшник* — 135, 138; *подмаслёнок* — 261; *подсбсенки* — 118; *подсбсник* — 254; *сйтник* — 104, 110, 170, 171, 180, 183, 221, 258; *толкáчик* — 290.

5. «Къзлякй пѣтходящи на маслят, на тонкѣй ношке, на согнутинкѣй, а внизу в ево дырѣчки частые-частые, как иголѣчкѣми потыкѣный. Козляк бывает большой, шляпка, каг блюцѣ». (д. Марьино, Талдомски ѳр., Капова А. К., 85 л., запись 1976 г.).

КАРТА № 90

Карта составлена по результатам ответов на вопрос № 182 «Программы»: «Как называется гриб, из которого при разломе лѣтся молочко, с большой белой шляпкой, перед засолом предварительно вымачиваемый и отвариваемый, то есть скрипица?».

1. «Словарь говоров Подмосковья» отражает наименования: *молокан*, *молоканка*, *молочáйка*, *скрипуля*, *скрипун*, *скрипуха*.

2. На карту атласа нанесены лексемы: *горькúшка*, *горчúк*, *молоканка*, *скрипáч*, *скрипница*, *скрипница*, *скрипуля*, *скрипун*, *скрипуха*, *скрипуша*, *скрипушка*.

3. Карта свидетельствует о наличии Большой Южной зоны *молоканка*. В северной половине обследованной территории отмечена локальная зона *скрипуля* (Северный клин). В западной части Московской области концентрируется лексема *скрипун*.

4. Не вынесены на карту дублирующие наименования, зафиксированные в пунктах: *бѣлый груздь* — 180; *молокан* — 208, 278, 279, 280, 281; *молоканка* — 24, 73, 82, 87, 88, 92, 93, 95, 100, 107, 110, 114, 120, 142, 250; *молоканник* — 175, 271, 297; *молоканница* — 218; *молочáй* — 139; *молочáйка* — 173, 258, 277, 296; *молочáнка* — 170; *подорѣховица* — 283; *подорѣшница* — 179; *скрипенка* — 197; *скрипница* — 86, 145; *скрипучий гриб* — 190; *скрипушка* — 72, 149, 285; *скрипень* — 128; *сухúшка* — 172.

5. «Када на малаканку наступиш, он скрипит, вот и завѣм скрипница и скрипушка; бѣлыи, хорошыи, но я ни биру; очинь крепкии, нужнѣ долгѣ мачить в ваде, атваривать». (д. Вырубово, Одинцовский р., Колобаев Н. П., 63 л., запись 1973 г.).

КАРТА № 91

Карта составлена по результатам ответов на вопрос № 183 «Программы»: «Как называется гриб на тонкой ножке белого (иногда серо-желтого) цвета, чернеющий после сушки, идущий также и в солку, чуть розовеющий при разломе, растущий в основном в березовом лесу, то есть березовик?».

1. «Словарь говоров Подмосковья» отражает наименования: *орйна*, *приберѣзовик*, *серык*, *серяк*, *чалыш*, *чѣрный гриб*.

2. На карту атласа нанесены лексемы: *бáбка*, *берѣзовик*, *орйна*, *пичáрка*, *подберѣзник*, *подберѣзовик*, *приберѣзовик*, *серачóк*, *сѣрый гриб*, *серяк*, *цѣлых*, *чалых*, *чалыш*, *челúх*, *чѣрный гриб*.

3. Широкое распространение имеет наименование *подберѣзовик*. В северной половине обследованной территории функционируют лексемы *серяк*, *сѣрый гриб*. Карта свидетельствует о наличии на востоке области локальной зоны *чалыш* (и ее вариантов).

4. Не вынесены на карту дублирующие наименования, зафиксированные в пунктах: *берѣзик* — 189; *берѣзовина* — 272; *берѣзовый* — 56, 95, 114, 262, 275; *колосовик* — 121; *обáбок* — 134; *подберѣзовый* — 20, 21, 70, 232, 244, 298; *поддубѣник* — 234; *прáмики* — 34; *сѣренький* — 53; *серык* — 2, 5, 8, 10, 23, 29, 103; *серúшка* — 271; *цѣлышóк* — 220; *черноголовик* — 257; *чернúха* — 28, 115, 170, 281; *чернúшка* — 154, 191; *чѣренький* — 201, 209; *чулык* — 230, 231.

5. «Чалышы растут по березнику. Голофка серинкѣя и кѣрешок сѣрый, токѣ пѣсветлее. Чалышэй отваривают и жарят, и ф сушку чалышы, солют их. Этѣт грып растѣт до осени» (д. Осеево, Щелковский р., Пшѣннов М. А., 70 л., запись 1973 г.).

Карта составлена по результатам ответов на вопрос № 184 «Программы»: «Как называется гриб всегда скользкий, пахнущий сыростью, темно-желтого цвета, идущий только в солку, предварительно перед этим долго вымачиваемый, то есть валуй?».

1. «Словарь говоров Подмосковья» отражает наименования: *валовик*, *толкáчик*.

2. На карту атласа нанесены лексемы: *болóтовик*, *бычóк*, *валовик*, *валóй*, *валуёк*, *валуй*, *горькúшки*, *склизун*, *толкáчик*, *холуй*.

3. Лексическим фоном является литературное слово *валуй*. В восточной половине Московской области в пограничье с владимирскими говорами полосой тянется локальная зона *холуй* (Северо-восточная полоса), в юго-восточной части области локализуется лексема *болóтовик* (Юго-восточный клин), в западно-южной четверти обследованной территории концентрируется наименование *склизун* (Западно-Южная полоса).

4. Не вынесены на карту дублирующие наименования, зафиксированные в пунктах: *бáбки* — 33; *быкй* — 104; *матрjúшка* — 179, 266; *моховик* — 23, 70; *мочúха* — 219; *рыжик* — 176; *склиз* — 272, 273; *склизни* — 177; *склизняк* — 180; *склизунцы* — 271; *соснóвик* — 178, 227; *толкáчик* — 285, 286, 287, 290; *черногúбы* — 57.

5. «Холуй хороший грип, если ево долгѣ мочить. Скольский холуй, как берѣш ево, фсѣ из рук нѣровит. Хълуй берѣт не каждая, а кто знает, как его готовить. Хълуёф многѣ по краю леса». (д. Софреково, Орехово-Зуевский р., Кошкина М. А., 66 л., запись 1973 г.).

КАРТА № 93

Карта составлена по результатам ответов на вопрос № 185 «Программы»: «Как называется молодой лес, молодняк?».

1. «Словарь говоров Подмосковья» отражает наименования: *мельяник*, *мельятник*, *мельяшник*, *молодѣль*, *молодѣльник*.

2. На карту атласа нанесены лексемы: *мáленький лес*, *мелколѣс*, *мелколѣсик*, *мелколѣсник*, *мелколѣсье*, *мельятник*, *молодѣль*, *молодѣлье*, *молодѣльник*, *молодник*, *молодняк*, *молодятник*, *небольшой лес*, *подлѣс*, *подлѣсок*, *подрóсток*, *посáд*, *сѣча*.

3. Широкое распространение имеет наименование *молодняк*. Карта свидетельствует о наличии на территории Московской области локальной зоны *мельятник* (Восточный клин).

4. Не вынесены на карту дублирующие наименования, зафиксированные в пунктах: *мельядник* — 117, 172, 182; *мельяжник* — 19, 231; *мельяник* — 2, 53, 176; *мельяшник* — 16, 33, 50, 227; *молодѣльник* — 60, 176, 209; *подказѣнник* — 106, 114, 164.

5. «Я ходила пѣ мельянику, събирала грибы, мельятник — этѣ не старый лес, а мѣлодѣльник». (д. Сенькино, Орехово-Зуевский р., Определѣнкова А. И., 75 л., запись 1978 г.).

КАРТА № 94

Карта составлена по результатам ответов на вопрос № 186 «Программы»: «Как называется мелкий лес, то есть хворост?».

1. «Словарь говоров Подмосковья» отражает наименования: *пашйник*, *поруб*.

2. На карту атласа нанесены лексемы: *колjúжник*, *корьяжник*, *корьятник*, *лáпотник*, *пашйник*, *поруб*, *порубка*, *порубник*, *порубок*, *порубь*, *посѣча*, *сѣча*, *топóрник*, *хвóрост*, *чáпйжник*, *чáстюк*.

3. Широкое распространение имеет наименование *поруб*. Вдоль западной и северной границ области располагается локальная зона *пашйник* (Северо-западная полоса).

4. Не вынесены на карту дублирующие наименования, зафиксированные в пунктах: *пашйвик* — 1, 4; *тычйник* — 209, 211; *угóльник* — 116, 120, 142; *хворостóк* — 37, 41, 50; *чáпйжник* — 39, 44, 53, 102.

5. «Пашы́нникъм мы гати гатим, он никуда не идёт. Этъ мелкий лес, поломаный, *хвъросток*, строгельный лес вырубают, а фсякъя мельчь — этъ уш *пашы́нник* (д. Высоково, Дмитровский р., Гаганов И. Ю., 77 л., запись 1974 г.).

КАРТА № 95

Карта составлена по результатам ответов на вопрос № 187 «Программы»: «Как называется лес, поваленный бурей, то есть бурелом?».

1. «Словарь говоров Подмосковья» отражает наименования: буреломник, валёж, ветролом, вывал, вывалка, залежь, повал, повалёсье.

2. На карту атласа нанесены лексемы: *браловник, бралом, бурелажник, бурелом, буреломник, буролом, валёж, валёжник, валёжник, валь, вальняк, валюжник, ветроваль, ветролом, повал, поваленник, повалёсье*.

3. На карте выделяется Большая Южная зона буреломник.

4. Не вынесены на карту дублирующие наименования, зафиксированные в пунктах: *браловник* — 137; *бурелажник* — 230; *буреломник* — 105, 170, 171, 190; *буролом* — 243; *валёж* — 12, 120, 170, 171, 184, 206, 243, 286; *ветролом* — 9, 13, 106; *вывал* — 2, 33; *вывалка* — 8; *залежь* — 33, 61; *повал* — 6, 12, 38, 68, 174; *повалёсье* — 15, 182.

5. «Как дроф нету, хадили в лес за *бурилломникъм*. Бывала, ни прайти, *бурилломнику* навалит, токъ ни линись, фсю зиму топимся». (д. Черленково, Шаховской р., Корнеева А. Н., 68 л., запись 1973 г.).

КАРТА № 96

Карта составлена по результатам ответов на вопрос № 188 «Программы»: «Как называется нестройной лес, идущий на дрова?».

1. «Словарь говоров Подмосковья» отражает наименования: древняк, дрови́нник, дровя́нник, дровя́ница, подбёр, подстойник, топёрник, хохлу́шник.

2. На карту атласа нанесены лексемы: *древляк, древняк, дрови́нник, дрови́шник, дровняк, дровя́нник, дровя́ница, коряжник, отвёд, отстой, отстойник, подбёр, подстой, подстойник, подтопёрник, топёрник, угольник, хохлу́шник*.

3. Лексическим фоном является наименование *древняк*. В северной и северо-западной частях Московской области локализуется лексема *хохлу́шник* (Северо-Западная зона).

4. Не вынесены на карту дублирующие наименования, зафиксированные в пунктах: *баклу́шник* — 124, 125, 127, 128, 197; *браловник* — 130, 199, 201, 204, 242; *горбыль* — 207, 214; *древняк* — 88, 96, 249; *древняк* — 1, 3, 6, 8, 10, 14, 16, 18, 19, 195, 235, 297; *дровесник* — 54, 240, 271; *дрови́нник* — 2, 5; *дровняк* — 178, 247, 261, 267; *дровя́нник* — 4, 7, 9, 11, 13, 15, 19, 59, 119, 125, 127, 139; *дровяной* — 17, 40, 112, 115, 126, 186, 188, 216, 237, 248, 274, 288, 289; *заболыца* — 111, 266; *неделовой* — 101, 121, 123; *отрубки* — 55, 103, 109; *подбёр* — 45, 46, 47, 52, 54, 57, 60, 64, 65, 174, 177, 179, 283, 287, 289; *подстойник* — 1, 2, 4, 34, 50, 52, 54, 69, 71, 72, 75, 80, 180, 184, 185, 186, 282, 284, 287; *подтоварник* — 18, 20, 61, 63, 68, 116, 145; *подтопёрник* — 1, 4, 8, 12, 53, 56, 108, 116, 216; *порубка* — 23, 26; *сушняк* — 81, 112, 141, 190; *топёрник* — 21, 24, 25, 35, 38, 45, 51, 56, 58, 97, 104; *угольник* — 147, 148, 149; *хохлу́шник* — 169, 170, 173, 175, 176.

5. «Сукаватыи диревья, карявыи, кривыи идут ф топку; из них ничаво ни пастроиш, из них токъ чурачки пилим, рубим нь драва; завём такие диревья *хахлу́шник*. Мне *хахлу́шнику* на зиму привёс сасед две машины» (д. Ошейкино, Лотошинский р., Евстигнеева Е. И., 83 л., запись 1973 г.).

КАРТА № 97

Карта составлена по результатам ответов на вопрос № 191 «Программы»: «Как называется кустарник, зелень, обильно растущая где-либо, то есть заросль?».

1. «Словарь говоров Подмосковья» отражает наименования: зарость, чапужник, чапыга, чапыж, чапыжник, частик, частина.

2. На карту атласа нанесены лексемы: *ендовийце, зарось, корнятник, корьё, корьёжник, корьяжник, корьятник, хмызник, чапльжник, чапужник, чапыга, чапыж, чапыжник, чапырник, частик*.

3. Карта свидетельствует о наличии в западной половине Московской области локальной зоны *чапыга* (Большая Западная зона).

4. Не вынесены на карту дублирующие наименования, зафиксированные в пунктах: *заросник* — 65; *зарость* — 53, 68, 186; *зарощина* — 104; *чапыг* — 230; *чапыж* — 103; *чапыжник* — 60, 79, 247; *частель* — 125, 250; *частельник* — 153; *частина* — 2, 171, 279; *частюк* — 218; *чащера* — 25, 79, 165, 206.

5. «У миня ф саду *чапыга* из малины — ни прадирёсси, па-лезииш — ни пралезииш. Када лес карчуют, *чапыгу* жгут. На ниви летъсь мы касили сень, а сегодня-гот *чапыги* кругом!» (д. Луцыно, Одинцовский р., Цыганова А. Р., 78 л., запись 1973 г.).

КАРТА № 98

Карта составлена по результатам ответов на вопрос № 192 «Программы»: «Как называется береза, листья которой растут кверху (не опущены вниз), которую ломают на веники, то есть береза пушистая?».

1. «Словарь говоров Подмосковья» отражает наименования: весёлка, пелёва, пра́цкая берёза, прямская берёза, светёлка, число́вая берёза, чу́ткая берёза.

2. На карту атласа нанесены лексемы: *весельник, весёлка, лоза́, лозни́на, лозняк, лозочка, пелёва, пра́вская берёза, пра́цкая берёза, пра́мья берёза, прямская берёза, пушистая берёза, светёлка, чистка, чистуха, чу́ткая берёза*.

3. В северной части Московской области функционируют лексемы *правская берёза, пра́цкая берёза* (Северный клин); в пограничье с владимирскими говорами отмечена зона распространения лексемы *чу́ткая берёза* (Северо-восточная полоса); западно-южную часть обследованной территории занимают лексемы с корневым морфом *-лоз-* (Западно-Южная Диагональная зона), на которые налагается Западная зона *весёлка*.

4. Не вынесены на карту дублирующие наименования, зафиксированные в пунктах: *боровая берёза* — 181; *боровушка* — 251; *весельник* — 155; *весёлая берёза* — 81, 114, 115; *веселочка* — 114, 115; *кучерявая берёза* — 138; *лиственная берёза* — 98, 128, 199; *лозвая берёза* — 52; *лозочка* — 68; *мужская берёза* — 124; *пелёвая берёза* — 9, 43, 53, 56; *пелёвник* — 45; *полевая берёза* — 53, 55; *полёва* — 43, 100; *полёвник* — 50, 54, 103; *правская берёза* — 5; *пра́цкая берёза* — 2, 4, 7, 10, 35, 41, 52, 57; *светёлка* — 48, 60, 65, 66; *семиго́вая берёза* — 103; *число́вая берёза* — 45, 47, 57, 98; *чистая берёза* — 97, 109, 114; *чистуха* — 98.

5. «У *лазы* тоннишкии листики, ни шыршавыи, чистинькии, вверх растут, и ветки вверх; *лазу* берут на веники, листик у ней весь гот крепкий, ни атпадётъ, ана духавитая бирёска, с *лазой* в баню ходим» (д. Бекасово, Наро-Фоминский р., Румянцева А. А., 68 л., запись 1973 г.).

КАРТА № 99

Карта составлена по результатам ответов на вопрос № 193 «Программы»: «Как называется береза, в которой ветки висят книзу, листья шершавые, ломкие, почки большие, которую не ломают на веники, то есть береза бородавчатая?».

1. «Словарь говоров Подмосковья» отражает наименования: глухарь, глухая берёза, глушина, глушняк.

2. На карту атласа нанесены лексемы: *болотная берёза, бородавка, бородавчатая берёза, глухарь, глухая берёза, глушина, глушинна, глушняк, глушняк, кудрявая берёза, плакса, плакучая берёза, плакучка, припыль, семенная берёза, семяник, серёжки, хохлушка*.

3. В западной части Московской области локализуется лексема *глухárь* (Западная зона).

4. Не вынесены на карту дублирующие наименования, зафиксированные в пунктах: *глухárь* — 1, 4, 5, 9, 51; *глушйна* — 7, 52, 53, 57; *глушняк* — 2, 4, 33, 50; *жёнская берёза* — 124; *ко́рвая берёза* — 63; *нечу́ткая берёза* — 110; *охóсливая берёза* — 25; *семянка* — 241; *ча́га* — 127; *шерша́вая берёза* — 36.

5. «На всеники *глухárь* никак ни гадицца, *глухárь* мы на венники ни бирём; ана мяхкая бирёза, ламаицца, листьа шыршавыи и атпадают быстра; листики внис пависли, как плачит» (д. Никольское, Рузский р., Трубкина А. И., 75 л., запись 1974 г.).

КАРТА № 100

Карта составлена по результатам ответов на вопрос № 195 «Программы»: «Как называется сосновый лес, сосняк?».

1. «Словарь говоров Подмосковья» отражает наименование сосняг.

2. На карту атласа нанесены лексемы: *бор*, *красный лес*, *сбсельник*, *сбсенник*, *сосна́*, *сосновник*, *сосновы́й лес*, *сбсны*, *сосняг*, *сосняжник*, *сосняк*.

3. Южную половину Московской области занимает литературная лексема *сосняк*, которой в северной части обследованной территории противопоставлен вариант *сосняг* (Северно-Восточная Диагональная зона). Изоглосса размытая.

4. Дублирование не выражено.

5. «Я с набиркый хадила пь *сэснягу́*, вышла на кулигу, а там скрипуноф дъ талкачикъф обилье». (д. Шестаково, Волоколамский р., Ходакова К. С., 71 л., запись 1973 г.).

КАРТА № 101

Карта составлена по результатам ответов на вопрос № 198 «Программы»: «Как называется ольховый лес?».

1. «Словарь говоров Подмосковья» отражает наименования: *олёшина*, *ольша́к*, *ольша́тник*, *ольшина́*, *ольшня́к*.

2. На карту атласа нанесены лексемы: *елбшник*, *елишня́к*, *олёх*, *олёшина*, *олёшник*, *ольха́*, *ольха́тник*, *ольха́шник*, *ольхй*, *ольховка*, *ольховник*, *ольховы́й лес*, *ольша́к*, *ольшани́на*, *ольша́ник*, *ольша́тник*, *ольшина́*, *ольшня́*, *ольшня́к*, *ца́рский лес*.

3. Широкое распространение имеет наименование *ольховник*. Карта свидетельствует о локализации в северо-западной части Московской области лексемы *олёшник* (Северо-западная полоса). В восточной и южной частях обследованной территории распространено наименование *ольша́тник* (Восточно-Южная зона).

4. Не вынесены на карту дублирующие наименования, зафиксированные в пунктах: *волёшник* — 177, 180; *ольховик* — 205, 209; *ольху́шник* — 40, 42; *ольшйнки* — 199, 201.

5. «Алёшник у пруда растёт, с ниё карьё абдирали и краси́ли ньвину, и тапить альхой хърашо, каг бирёза жаркъ гарит. Многа альхи этъ и есь *алёшник*. Кругом диревни фсё *алёшник*» (д. Ивашково, Шаховской р., Исаева А. А., 72 л., запись 1973 г.).

КАРТА № 102

Карта составлена по результатам ответов на вопрос № 199 «Программы»: «Как называются сухие мелкие сучья, хвоя, листьа?».

1. «Словарь говоров Подмосковья» отражает наименование хмыз.

2. На карту атласа нанесены лексемы: *игольник*, *искра́*, *подбо́р*, *спйшник*, *сухолбм*, *сушня́к*, *хвой*, *хвойня́к*, *хворост*, *хворось*, *хмыз*.

3. В южной половине Московской области распространяется лексема *хмыз* (Большая Южная зона).

4. Не вынесены на карту дублирующие наименования, зафиксированные в пунктах: *сухолбм* — 4, 6, 7, 9, 10; *сушня́чок* —

212, 240, 252; *хмы́зник* — 127, 192, 279, 290, 299, 300.

5. «Сучки, иголки, листьа — фсё *хмыс*. Эту мельчь жгут». (д. Палихово, Серпуховский р., Шнырина М. А., 75 л., запись 1976 г.).

КАРТА № 103

Карта составлена по результатам ответов на вопрос № 201 «Программы»: «Как называется огонь, поднимающийся над горящими предметами, пламя?».

1. «Словарь говоров Подмосковья» отражает наименования: *хмыл*, *хмыло*.

2. На карту атласа нанесены лексемы: *верховой огóнь*, *вогóнь*, *жа́рень*, *зорево*, *пла́мь*, *пóпел*, *пы́лка*, *хмыл*, *хмыла́н*, *хмыло*, *хмыль*.

3. В северо-западной, северной и северо-восточной частях Московской области распространена лексема *хмыл* (и ее варианты), создающая Северную Огибающую зону. В северной же половине области, не доходя до ее границ, концентрируется наименование *жа́рень* (Центральная Северная зона).

4. Не вынесены на карту дублирующие наименования, зафиксированные в пунктах: *за́рево* — 52; *па́лынь* — 80, 191; *пла́мень* — 230; *по́лымя* — 2; *пóлымя* — 30, 257, 262.

5. «У мово соседа загорелся сарай, так *хмыл* пошóл по ветру, чуть село не згорело» (д. Ботово, Загорский р., Щенникова М. А., 73 л., запись 1973 г.).

КАРТА № 104

Карта составлена по результатам ответов на вопрос № 202 «Программы»: «Как называется полянка в лесу?».

1. «Словарь говоров Подмосковья» отражает наименования: *елánка*, *елáнь*, *калу́га*, *кули́га*, *курти́на*, *осёлок*.

2. На карту атласа нанесены лексемы: *елá*, *елánка*, *елáнь*, *елу́нник*, *заво́дка*, *кули́га*, *курти́на*, *луговина́*, *осёлок*, *сели́ба*, *халу́га*, *чистина́*.

3. Широкое распространение имеют наименования *кули́га*, *елáнь*, *елánка*. В северной половине Московской области функционирует слово *осёлок*, в западной и южной частях области локализуется лексема *курти́на* (Западно-Южная Диагональная зона).

4. Не вынесены на карту дублирующие наименования, зафиксированные в пунктах: *зе́ркало* — 121; *кули́жка* — 22, 52, 69, 124, 130; *курти́нка* — 82, 124, 233; *куртя́нка* — 247, 297; *лощи́нка* — 115; *луговинка* — 5, 84, 90, 137; *лужбóк* — 174; *осёлок* — 3, 8, 20, 29, 55, 57, 64; *пóжена* — 47; *полднйца* — 194; *прога́лина* — 202; *шалы́га* — 53, 58; *шамы́га* — 109.

5. «Мне дали пакос на *курти́ни*, куда слитающа титирива, мы там скасили сенъ душыстье, сенъ с цвйтком с этай *курти́ны*» (д. Рождествено, Истринский р., Сысоева Н. И., 58 л., запись 1974 г.).

КАРТА № 105

Карта составлена по результатам ответов на вопрос № 204 «Программы»: «Как называется растение в виде елочки, с мягкими иголками, растущее в поле, появляющееся ранней весной (его любят собирать и есть ребятишки), то есть полевой хвощ?».

1. «Словарь говоров Подмосковья» отражает наименования: *опёстыш*, *пастушóк*, *пест*, *подсóсник*, *толкáч*, *толкун*.

2. На карту атласа нанесены лексемы: *куку́шник*, *опёстыш*, *пасту́шка*, *пасту́шник*, *пастушóк*, *пест*, *пёстики*, *песту́шка*, *подсóсник*, *свербйка*, *столбйще*, *столбунцы́*, *стóпка*, *стручкй*, *толкáч*, *толкáчик*, *толкúшка*, *хвоц*.

3. В северной половине Московской области распространена лексема *пест* и однокорневые варианты (*опёстыш*, *пёстики*, *песту́шка*), создающие обширную зону (Большая Северная зона); южную половину области занимает наименование *толкáч* и его варианты (*толкáчик*, *толкúшка*), создающие Большую Южную зону. На юге области в пределах Южного клина отмечена лек-

сема *подсбсник*. В западной части обследованной территории функционирует наименование *стручки*.

4. Не вынесены на карту дублирующие наименования, зафиксированные в пунктах: *брожжевельник* — 284; *дергуска* — 113; *ёлочки* — 52, 54; *йгесь* — 9; *кобыльник* — 239; *метёлки* — 74; *можжуха* — 209, 263; *мышьиные столбцы* — 70; *опеструшки* — 69; *опеструшки* — 38, 41, 57, 118, 145, 152; *опестыш* — 2, 8; *пест* — 103; *пестачки* — 149; *пеструшки* — 73, 85; *пестурки* — 172; *пестушник* — 163, 164; *петушки* — 151, 159, 199; *плёшки* — 187; *пбстыш* — 180; *столбики* — 114; *столбушки* — 43, 96; *столбцы* — 25; *столбы* — 58; *стригуны* — 23; *струки* — 68; *ступки* — 174; *тимон* — 233; *толкшки* — 262; *толкун* — 169, 171, 176, 178, 180, 184, 186, 188, 220, 300; *щелкушник* — 218.

5. «*Сталбунцы* рана пивляюща, нъ харошый зимле, на жырнъй зимле растут, как ёлочки с абмоткми на стибильке внизу, галофки у них кверху. Мы малинькии были, начнём в карофки играть, на читвиреньках ходим, *сталбунцы* губами срываим, прямъ макъфу и йдим». (д. Троицкое, Одинцовский р., Полякова Т. В., 83 л., запись 1976 г.).

КАРТА № 106

Карта составлена по результатам ответов на вопрос № 205 «Программы»: «Как называется кислое растение, из которого варят щи, то есть щавель?».

1. «Словарь говоров Подмосковья» отражает наименования: *киселка*, *кислика*, *кислица*, *кочеток*, *ощавельник*, *столбунец*, *стопошник*.

2. На карту атласа нанесены лексемы: *киселка*, *кислик*, *кислика*, *кислица*, *кисличка*, *кислуха*, *кислушка*, *кислятник*, *кочеток*, *ощавельник*, *столбёц*, *столбунец*, *щавель*, *щавельник*.

3. Лексический фон создает наименование *кислица*. Широкое распространение в большей части области имеет литературное слово *щавель*. Локальную зону в южно-восточной четверти Московской области создает лексема *кочеток* (Южно-Восточная зона).

4. Не вынесены на карту дублирующие наименования, зафиксированные в пунктах: *ощавельник* — 2, 4, 22, 26, 46, 51; *столбунец* — 45, 47, 56, 60, 62, 67, 103, 105, 114, 208, 209, 257, 274; *стопошник* — 33, 35, 37, 39, 41, 44.

5. «*Къчяток* на мижам сабираим, любими май щи — ис *къчяткоф*, *къчятки* любят расти кучкми, у йих длинныи листочки, сами кислыи. Бываль, зря ня бегъли, пайдеш, *къчяткоф* нарвеш» (д. Ивановское, Ступинский р., Астахов М. И., 70 л., запись 1973 г.).

КАРТА № 107

Карта составлена по результатам ответов на вопрос № 206 «Программы»: «Как называется растение, похожее на щавель, но значительно выше него, то есть конский щавель?».

1. «Словарь говоров Подмосковья» отражает наименования: *конятник*, *толстосерье*.

2. На карту атласа нанесены лексемы: *конёвник*, *конский щавель*, *конятник*, *корбовий щавель*, *корбовник*, *корбовушки*, *коровятник*, *кочеток*, *кочетбшник* *дикий*, *лошадийная киселка*, *лошадийная кислика*, *лошадийные столбики*, *лошадийный столбёц*, *лошадийный щавель*, *огневой столбёц*, *петух*, *поросычий щавель*, *столбунец*, *толстосерье*.

3. В северной половине Московской области преобладает литературное наименование *конский щавель*, южную половину области занимает лексема *конятник* (Большая Южная зона). Вблизи границ с владимирским лексическим массивом в пределах обследованной территории фиксируется лексема *конёвник*, захватывающая Москву, создавая вокруг нее замкнутую зону (Центральная зона).

4. Не вынесены на карту дублирующие наименования, зафиксированные в пунктах: *кислица* — 9; *кобылятник* — 132; *конёвик* — 93, 189; *конёвник* — 94, 142; *конёвый щавель* — 5, 23,

54, 80, 124, 194, 285; *конёвник* — 208; *конини* — 206, 208; *кониный щавель* — 48; *конный щавель* — 7, 59; *конские плётки* — 201, 210; *коньяк* — 227; *конявник* — 89; *коняжник* — 120; *коняшник* — 66, 101; *кочат* — 287; *куниховка* — 284; *лошадийный щавель* — 108, 209; *лошадийные кашки* — 182; *лошадийный кочет* — 199; *лошадник* — 71; *мелудивник* — 180; *оконёвник* — 141, 146, 149; *подплесь* — 57; *сопливки* — 52, 54, 59, 103; *столбйца* — 210; *столбцы* — 53, 55.

5. «*Канёвник* перв дель ат растройство жылутка хърашо папить. У ниво коринь глубокоъ, листы лапушками, а сверху кашка. Такой жы шивель, токъ высокоий, ниво очинь любят лошъди, и пъросята идят» (д. Ермолино, Истринский р., Федосеева Н. М., 67 л., запись 1973 г.).

КАРТА № 108

Карта составлена по результатам ответов на вопрос № 207 «Программы»: «Как называется трава, растущая возле домов, в огородах, в лесу, которая сильно жжется, то есть крапива?».

1. «Словарь говоров Подмосковья» отражает наименования: *жегала*, *жегальник*, *крипица*, *кропъ*, *сретйва*.

2. На карту атласа нанесены лексемы: *жэлица*, *жгучка*, *жегала*, *капрйва*, *крапйва*, *крапйвник*, *краснуха*, *крипица*, *кропъ*, *сретйва*, *стрекэва*.

3. В западно-северном углу Московской области распространено наименование *жегала* (Северо-западная зона), на фоне которого отмечена лексема *кропъ*. У юго-западных и южных границ фиксируется лексема *стрекэва*. На юге Московской области функционирует наименование *жгучка* (Южный клин).

4. Не вынесены на карту дублирующие наименования, зафиксированные в пунктах: *жгучая* — 240, 245; *жегала* — 110, 113, 172, 178; *жегальник* — 11, 12, 19, 66, 185, 186; *жегальница* — 65, 99; *жегарь* — 7, 48; *жегливка* — 118, 133; *жегэка* — 279; *жегунья* — 55; *костра* — 151; *кострика* — 210; *крапйвица* — 18, 110; *крапйвница* — 47, 178; *крепйва* — 189, 226, 227, 231, 266, 268; *скряпйва* — 5; *стрекэвая крапйва* — 256; *стрекучая* — 238.

5. «*Жыгала* разная, адна сердитая, абжыгалит, и пупырышки фсочут, а другую бири, ши жыгалит» (д. Житонино, Шаховской р., Филиппова В. В., 79 л., запись 1974 г.).

КАРТА № 109

Карта составлена по результатам ответов на вопрос № 209 «Программы»: «Как называется брюква?».

1. «Словарь говоров Подмосковья» отражает наименования: *буха*, *бухва*, *бухма*, *бухта*, *бушала*, *бушла*, *бушма*.

2. На карту атласа нанесены лексемы: *баклан*, *брэква*, *брюква*, *бэква*, *бэкла*, *бэклуша*, *букова*, *букта*, *буха*, *бухва*, *бухла*, *бухма*, *бухня*, *бухта*, *буша*, *бушала*, *бушла*, *бушма*, *гузика*, *кугэ*.

3. Значительную часть западной половины Московской области занимает лексема *бушма* и ее варианты *буша*, *бушала*, *бушла*, создающие локальную зону (Большая Западная зона). Преимущественно по северу обследованной территории распространяется наименование *бухма* (Северная зона). На восточную часть зоны *бухма* вблизи владимирских говоров налагается небольшая зона лексемы *гузика*, зафиксированной также и в южной части восточной половины Московской области. В восточной же части обследованной территории фиксируется лексема *букта*, концентрируемая несколько южнее зоны *бэклуша*. Обе лексемы входят в пределы Восточного клина.

4. Сопоставление карты № 109 «Лексического атласа Московской области» и карты № 212 «Атласа русских народных говоров» свидетельствует о следующем. По данным АРНГ во многих пунктах Московской области отсутствует диалектное название брюквы, по материалам ЛАМО в каждом пункте имеется одно-два, иногда три наименования.

Укажем на соотношение лексических данных по одним и тем же пунктам: д. Веригино Загорского р.: АРНГ — *бухма*, ЛАМО — *бухма*; д. Каменки Загорского р.: АРНГ — *бухма*, ЛАМО — *бухма, гузика*; д. Большое Буньково Ногинского р.: АРНГ — нет названия, ЛАМО — *брюква, тушма*; д. Еганово Раменского р.: АРНГ — *буква*, ЛАМО — *баклан, буква, брюква*; д. Власово Шатурского р.: АРНГ — *буклуша, сладкая редька*, ЛАМО — *брюква, букта*; д. Пустоша Шатурского р.: АРНГ — *брюква, бруковица*, ЛАМО — *брюква, бурквица*; д. Лека Шатурского р.: АРНГ — *кукла*, ЛАМО — *буклуша, кукла*; д. Елкино Воскресенского р.: АРНГ — нет названия, ЛАМО — *буклуша, бухма*; д. Куплям Егорьевского р.: АРНГ — *буква, бухонка*, ЛАМО — *буклуша, буха, бухоня*; д. Хатунь Ступинского р.: АРНГ — *буква, баклан*, ЛАМО — *бушма*; д. Пирочи Коломенского р.: АРНГ — *сладкая редька*, ЛАМО — *брюква, куга*; д. Дединово Луховицкого р.: АРНГ — *калька*, ЛАМО — *бухла, брюква, кузик*; д. Белоомут Луховицкого р.: АРНГ — нет названия, ЛАМО — *гузика, кузика*; д. Матыра Луховицкого р.: АРНГ — нет названия, ЛАМО — *брюква, кузика*; д. Журавна Зарайского р.: АРНГ — нет названия, ЛАМО — *буха, бухва*; д. Подхожее Серебряно-Прудского р.: АРНГ — нет названия, ЛАМО — *брюква, брюкла, гузика*.

5. Не вынесены на карту дублирующие наименования, зафиксированные в пунктах: *баклан* — 154, 161; *бакланья* — 209; *брюкла* — 237, 241, 300; *буква* — 161; *буклуша* — 222; *бурак* — 169, 200; *бурквица* — 183; *буна* — 286; *бухла* — 265; *бухоня* — 230; *бушва* — 36; *бушенка* — 152, 194; *бушня* — 17, 206; *грѹхва* — 111, 172; *грѹза* — 21, 26; *гузика* — 51, 300; *килуша* — 80, 122; *куга* — 262; *кузик* — 50, 53, 265; *кузика* — 49, 266, 268, 269, 270, 271, 272, 284, 290; *кѹкла* — 186, 187, 188; *нѣмка* — 208, 283; *оболѹква* — 88; *пегѹха* — 8, 219; *пѣтерка* — 115; *рѹфа* — 178; *тушма* — 112, 114.

6. «*Бѹшму* рассадѣй сажайм, бальшая ана, з голѹву вырастаит, листьа у ней зилѣныи, а сама белая ж жылтиной. *Бѹшму* парят. И сырую люди йдят. Прямя нареш и ф чюгун клади. Упарица — мяхка, жолта, слатка» (д. Бужарово, Истринский р., Полякова А. П., 73 л., запись 1973 г.).

КАРТА № 110

Карта составлена по результатам ответов на вопрос № 210 «Программы»: «Как называется синий цветок, по форме напоминающий колокольчик, то есть колокольчик раскидистый?».

1. «Словарь говоров Подмосковья» отражает наименования: бубѣнчик, глухѹрь, громотѹк.

2. На карту атласа нанесены лексемы: *балабѹльник, бубѣнчик, водосбѹр, волѹшка, глухѹрь, граммофѹнчик, громотѹк, громотѹшка, колокѹльчик, сѣненький, сѣнный цветѹк, стакѹнчик*.

3. Литературный фон создается наименованиями *бубѣнчик, колокѹльчик, сѣненький*. В южной половине Московской области концентрируется лексема *глухѹрь* (Большая Южная зона).

4. Не вынесены на карту дублирующие наименования, зафиксированные в пунктах: *глухѹрь* — 249, 250, 254, 255; *громотѹк* — 93; *сѣненький* — 20.

5. «Синии-синии, красивыи цвиты, как грѣматочки, нападѹбие калакольчикѹф; у нас *бубѣнчики* высокии растут в лису на еланках, да поиса даходят» (д. Ченцы, Волоколамский р., Синицына А. Ф., 63 л., запись 1973 г.).

КАРТА № 111

Карта составлена по результатам ответов на вопрос № 211 «Программы»: «Как называется голубой цветок, появляющийся в поспевающей ржи, то есть василек?».

1. «Словарь говоров Подмосковья» отражает наименования: мотылѹк, синѣга, синѹха, синѹшник.

2. На карту атласа нанесены лексемы: *василѹк, мотылѹк, синѣга, синегѹлѹв, синѹга, синѹха, синѹшник*.

3. Карта свидетельствует о наличии в южной половине обследованной территории лексической зоны *мотылѹк* (Большая

Южная зона). В северной части Московской области вдоль границы с владимирскими говорами функционирует лексема *синѣга* (Северо-восточная полоса).

4. Не вынесены на карту дублирующие наименования, зафиксированные в пунктах: *синѣльник* — 246, 256, 291; *синѹшка* — 48, 107, 277, 292, 297.

5. «Он сарняк, цвиток *мотылѹчик, синѹшка* называицца, растѣт ва ржи, цвиточик высокий» (д. Руднево, Балашихинский р., Тимофеев К. И., 75 л., запись 1973 г.).

КАРТА № 112

Карта составлена по результатам ответов на вопрос № 212 «Программы»: «Как называется ягода, имеющая синий цвет, похожая на чернику, растущая в лесу около болот, то есть голубика?».

1. «Словарь говоров Подмосковья» отражает наименования: голубица, гондѹбель, гонобѹбель, дѹра, дурѣна, дурѣка, комибѹбель, конобѹб, конобѹбель, конобѹбельник, пьянѣка, пьянѣца, пьянка.

2. На карту атласа нанесены лексемы: *голубѣка, голубица, гонѹбѹб, гонѹбѹбель, гонѹбѹл, гонѹдѹбель, дурѣка, дурмѹн, конобѹб, конобѹбель, конодѹбель, пьянѣга, пьянѣка, пьянѣца, пьянѣшник, пьянѣка*.

3. В северной половине Московской области в пределах Северной зоны концентрируется лексема *пьянѣца*. Вдоль границ с владимирскими говорами фиксируется наименование *гонѹдѹбель*.

4. Не вынесены на карту дублирующие наименования, зафиксированные в пунктах: *берголѹвь* — 132; *ворѹбий глаз* — 70; *голубица* — 11, 12, 19, 59; *гондѹбель* — 45, 47, 51, 54, 56, 57, 58; *дѹра* — 11, 12, 13, 17; *дурѹк* — 182; *дурѣна* — 32, 34, 35, 37, 42, 172; *дурнѣк* — 104; *комибѹбель* — 21, 23, 25, 29; *комибѹбельник* — 48; *конобѹбельник* — 45, 46, 49, 54, 58; *куманѣга* — 160; *куманѣца* — 25, 168, 211, 234, 262; *пьянѣца* — 59; *пьянка* — 18, 119; *черѣшник* — 114.

5. «*Пьянѣцу* биру на варенье, а памагае ана ат адышки. *Пьянѣца* пахожа на чирницу, малѣсть пабольшы чирници, растѣт в лису у балота, на мху. Стебиль у *пьянѣцы* толстый, ветѹчки пабольшыньки, а листочки малиньки, сама синия аж в дымину. Ат *пьянѣцы* прямя дуреиш, паеш многа и станиш, как пьяный» (д. Кузеево, Раменский р., Ефремова А. Е., 75 л., запись 1975 г.).

КАРТА № 113

Карта составлена по результатам ответов на вопрос № 214 «Программы»: «Как называется растение метровой высоты с красивыми розовыми хорошо пахнущими цветами, с красными и ядовитыми ягодами, то есть волчье лыко?».

1. «Словарь говоров Подмосковья» отражает наименования: бирѹчьа ягода, волчѹжник, волчѹтник, волчѹжник.

2. На карту атласа нанесены лексемы: *бирѹчьа ягода, волчѹжник, волчѹжья ягода, волчѹнка, волчѹтник, волчѹчьа ягода, волчѹные глаза, волчѹная ягода, волчѹжник, вѹлчьи глаза, вѹлчьа ягода, медвежѹтник, медвежѹник, пухлѹнка, пухлѹнки*.

3. В южной половине Московской области широкое распространение имеет наименование *волчѹтник*. В северной части обследованной территории локализуется лексема *волчѹжник* (Большая Северная зона). В восточном углу области отмечено наименование *медвежѹник* (Восточная зона).

4. Не вынесены на карту дублирующие наименования, зафиксированные в пунктах: *бузѹ* — 41; *волчѹтник* — 2; *волчѹжник* — 6, 59; *глушнѹк* — 140; *дагѹрка* — 298; *медвежѹьи ягоды* — 278, 289.

5. «У сухой балки *бирѹчьа ягода* с метр высотой, а где и побольшыи, раскидистая, цветики лиловыи, красивыи и пахнут эдак приятно; ягѹды у нее ядучие» (д. Голыгино, Загорский р., Ульянов М. А., 68 л., запись 1975 г.).

КАРТА № 114

Карта составлена по результатам ответов на вопрос № 215 «Программы»: «Как называется ягода земляника?».

1. «Словарь говоров Подмоскoвья» отражает наименования: землянига, земляница, позебнига, ягода, ягодина.

2. На карту атласа нанесены лексемы: *землянига, земляника, земляница, ягода, ягодина*.

3. Карта свидетельствует о функционировании в северной половине Московской области лексемы *землянига*.

4. Не вынесены на карту дублирующие наименования, зафиксированные в пунктах: *красная ягода* — 23, 121; *лесная ягода* — 208, 209, 235, 271; *позебника* — 11, 13, 14, 16, 19; *ягодина* — 65, 78, 80.

5. «Мы намерены за *пэзибникэй* хадили и ничаво ни нашли *пэзибники-тэ*» (д. Узорово, Лотошинский р., Романова И. К., 70 л., запись 1974 г.).

КАРТА № 115

Карта составлена по результатам ответов на вопрос № 218 «Программы»: «Как называется ягода брусника?».

1. «Словарь говоров Подмоскoвья» отражает наименования: бруснига, брусница.

2. На карту атласа нанесены лексемы: *брусёна, бруснига, брусника, брусница*.

3. Лексическим фоном являются лексемы: *брусника, брусница*. Преимущественно в западной и северной частях Московской области функционирует наименование *бруснига*.

4. Не вынесены на карту дублирующие наименования, зафиксированные в пунктах: *брусёна* — 175, 219, 258; *брусница* — 4, 5, 6, 7, 8, 10, 47, 49, 50, 51, 62, 72, 78, 80, 105, 133, 137, 149.

5. «*Брусницы* родяцца на кулигах. Из *брусницы* варят варенье, кисили, мочут, толкут с сахарьм». (д. Ботово, Ногинский р., Коченева Л. В., 73 л., запись 1974 г.).

КАРТА № 116

Карта составлена по результатам ответов на вопрос № 223 «Программы»: «Как называется ягода крыжовник?»

1. «Словарь говоров Подмоскoвья» отражает наименование *грыжовник*.

2. На карту атласа нанесены лексемы: *гружовник, грыжовник, крежовник, крижовник, кружовник, крыжовник*.

3. Карта свидетельствует о распространении лексем *гружовник, грыжовник* преимущественно в северной половине Московской области (Большая Северная зона).

4. Не вынесены на карту дублирующие наименования, зафиксированные в пунктах: *гружовник* — 105; *грыжовник* — 7, 9, 101; *кружовник* — 75, 93, 298, 300.

5. «*Грыжовник* разный: рябой, красный, зилёный. Голыми руками иво ни абираим. *Грыжовник есь* — прасаку нет!» (д. Горбово, Рузский р., Устинова Н. Я., 84 л., запись 1973 г.).

КАРТА № 117

Карта составлена по результатам ответов на вопрос № 227 «Программы»: «Как называется водоворот, водяная воронка?».

1. «Словарь говоров Подмоскoвья» отражает наименования: *вертушка, водовёрть, ворган, винт, ключ, лёйка*.

2. На карту атласа нанесены лексемы: *бырь, вертён, вертушка, винт, водовёрть, водокрут, водопад, вóрот, вьюн, ключ, круговерть, крутун, круть, сувёрть*.

3. Широкое распространение имеет наименование *ключ*. В центральной части Московской области концентрируется лексема *вертушка* (Центральная зона). В восточной и южной частях обследованной территории распространяется наименование *водовёрть*, в южном углу области локализуется лексема *круговерть* (Южный клин). Несколько севернее и западнее указан-

ной зоны употребляется наименование *бырь*. Лексема *вьюн* фиксируется в западно-южных районах Московской области.

4. Не вынесены на карту дублирующие наименования, зафиксированные в пунктах: *боран* — 2, 3, 6, 9, 48, 50, 55, 57, 104, 108, 112, 115, 116, 172; *бучило* — 278, 283; *бырь* — 16, 62, 120, 125, 128, 138, 139, 146, 195, 196; *вертушка* — 2, 16, 62, 261; *винт* — 12, 14, 15, 21, 67, 69, 74, 75, 130, 193, 198, 207, 239, 248, 264, 277, 296; *водоверть* — 34; *ворган* — 47, 53, 56, 58; *вóрот* — 9; *вóхот* — 259; *вьюн* — 213, 234, 240, 248, 254, 255, 278, 281; *заводила* — 70; *заводь* — 233; *закрутка* — 166, 246, 259, 272, 284; *ключ* — 278; *коса* — 147; *котёл* — 167; *котловина* — 261; *крутун* — 189, 212, 226, 236, 240, 262, 278; *круть* — 165, 241, 248, 257, 277; *лёйка* — 19, 191, 198, 263; *сувёрть* — 82, 83, 132, 135, 136, 139, 141, 142, 145, 157, 194, 198, 208, 209; *трясина* — 44.

5. «В *сувёрти* вада винтом ходит, вертит, кругом ходит. Пъпадеш туда, ни выплывиш, вада там крутит, вниз глубако и утащит» (д. Ликино, Одинцовский р., Трофимова А. М., 79 л., запись 1973 г.).

КАРТА № 118

Карта составлена по результатам ответов на вопрос № 228 «Программы»: «Как называется яма на дне реки, болота, озера, то есть омут?».

1. «Словарь говоров Подмоскoвья» отражает наименования: *богот, бочаг, глыбень, завал, завод, елань, колодец, ямок*.

2. На карту атласа нанесены лексемы: *бочаг, бучаг, бучило, глыбень, елань, завод, заводина, заводь, котёл, крутойр, о́мат, о́мут, тонина*.

3. Вдоль западных границ Московской области распространяется лексема *глыбень*, в западном же направлении отмечено наименование *тонина*. К востоку от Москвы фиксируются наименования *котёл, о́мат*. В южной половине обследованной территории концентрируется лексема *бучило*. Лексема *елань* локализуется в центральной части области (Центральная зона).

4. Не вынесены на карту дублирующие наименования, зафиксированные в пунктах: *богач* — 146; *богот* — 59, 260, 261, 262, 282, 283, 284; *бучица* — 123, 125, 127, 129, 130; *глубень* — 57; *глыбень* — 29, 62, 63, 71, 74, 121; *елань* — 142, 146, 148; *завал* — 24, 55, 56, 58, 162, 208; *колодец* — 32, 35, 36, 38; *котёл* — 112, 114, 158, 161, 170, 179, 217, 218; *крутойр* — 112, 114, 170, 179, 218; *солотина* — 32; *яма* — 45, 47, 89, 90, 91, 92, 112, 113; *ямок* — 1, 2, 4, 6, 9.

5. «В *илани* вада чистья, светля, а папасть в *лань* страшна, эта ш *о́мат*, дна нету» (д. Юрово, Раменский р., Рябикова О. М., 67 л., запись 1973 г.).

КАРТА № 119

Карта составлена по результатам ответов на вопрос № 229 «Программы»: «Как называется овраг?».

1. «Словарь говоров Подмоскoвья» отражает наименования: *бечевá, вершина, завал*.

2. На карту атласа нанесены лексемы: *балка, барак, бечевá, бочаг, буерак, вершина, враг, вражек, овраг*.

3. В южной половине Московской области распространяется наименование *вершина* (Большая Южная зона). В южной и восточной частях Московской области отмечена лексема *вершок*: конкурирующая с литературным словом *овраг*.

4. Не вынесены на карту дублирующие наименования, зафиксированные в пунктах: *бочаг* — 1, 2, 3, 6, 9, 21, 28, 34, 46; *вершок* — 173, 180, 215, 229, 230, 251, 261, 267, 282, 289, 290; *завал* — 208, 233, 234.

5. «Наша дивенья стаит внизу *виришыны*, пътаму и завут Падольные, а Вышыгорът и Борисъфка в аккурат на вирху *виришыны*, нас заливаль летесь вадой на Аликсея Тёплава. Па краям *виришыны* кусты растут, баярки и шпыульник». (д. Подольное, Наро-Фоминский р., Савастьянова К. А., 72 л., запись 1976 г.).

КАРТА № 120

Карта составлена по результатам ответов на вопрос № 230 «Программы»: «Как называется яма на дороге, залитая водой в распутицу, глубокая колея, рытвина, ухаб?».

1. «Словарь говоров Подмосковья» отражает наименования: бакалда, бакалдина, калюжина, колдоба, колдобаина, колдобина, колесня, рычок.

2. На карту атласа нанесены лексемы: *бакалда, колдбб, колдобашка, колдббина, колдобня, колдобина, колесейна, колесинник, колесница, мочага, промбина, рычок*.

3. Широкое распространение имеет наименование *колдббина*, на фоне которой выделяется несколько зон: лексема *колдобина* концентрируется на востоке и юго-востоке Московской области, лексема *колдбб* отмечена на юго-западе обследованной территории, наименование *колдобашка* функционирует в южной части области. Кроме того, в восточной половине обследованной территории функционируют лексемы с морфом *-колес-* (*колесейна, колесница, колесинник*). Наименование *мочага* локализуется в пограничье с владимирскими говорами (Гуслицкая зона). На юге области в соседстве с рязанскими-калужскими говорами разреженной полосой проходит лексема *промбина*. В западной части Московской области функционирует наименование *рычок*; вдоль границ с калининскими говорами локализуется лексема *бакалда* (Северо-западная полоса).

4. Не вынесены на карту дублирующие наименования, зафиксированные в пунктах: *бакалда* — 16, 19, 70, 110; *бакалдина* — 2, 3, 4, 7, 9, 33, 35, 36, 40, 43, 276, 292, 298; *калюжина* — 46, 47, 50, 53, 56, 57, 173, 175, 176, 177, 222, 279; *колдбб* — 120, 123, 127, 129, 130, 131, 202; *колдоба* — 6, 7, 13, 16, 28, 121, 123, 124, 125, 126, 128, 129, 147, 171, 174, 193, 196, 210, 217, 234, 248, 250, 278, 298; *колдобаина* — 7, 31, 40, 67, 68, 71, 77, 132, 179, 221, 234, 251, 258, 273, 276, 281, 292, 293, 298, 299, 300; *колдобанка* — 277; *колдобашина* — 293; *колдобашка* — 248, 250, 251, 254; *колдббина* — 240; *колдббница* — 276, 292; *колдобня* — 155, 156, 163, 165, 217, 220, 221, 223; *колдобина* — 2, 26, 172, 178, 179, 185, 188, 191, 208, 222, 225, 227, 229, 250, 262, 265, 266, 276, 278, 282, 285, 293, 298; *колдбпина* — 36, 222; *колдыбань* — 101, 210; *колдыбашня* — 280, 286; *колесейник* — 223, 269, 271; *колесница* — 110; *колесня* — 282, 284, 287, 289, 290; *колей* — 150, 250; *колесевича* — 115; *колесевич* — 170; *колесинник* — 217; *кольё* — 240, 280; *кольсейна* — 262; *коля* — 25, 37, 98, 263, 298; *колявина* — 119; *мочага* — 217; *ухаба* — 250; *ухабина* — 293.

5. «Глиди, калдыбань какая нъ дароги прабита, въедить тилега и станить. Висной этих *прамбин* многа, вот, помню, у маво деда, вос зъвалился в *калдыбань* и ось сламалъсь. Стрешник ие раскълати, эту калдыбань» (д. Рогово, Подольский р., Терентьева Е. П., 69 л., запись 1973 г.).

КАРТА № 121

Карта составлена по результатам ответов на вопрос № 231 «Программы»: «Как называется жидкость, которая остается при сбивании масла?».

1. «Словарь говоров Подмосковья» отражает наименования: вьюрага, измятина, сбитень, сколотни, юрага.

2. На карту атласа нанесены лексемы: *выбойка, вьюрага, измятина, обрѣт, отбѣи, отколѣтки, пахтань, пахтанье, пахтенья, подбѣина, сбитень, сбѣлтушка, сколотина, сколотни, сколотник, цурага, юрага*.

3. Обширную зону, проходящую через центр обследованной территории с северо-запада на юго-восток, создают лексемы *вьюрага—юрага* (Большая Западно-Южная зона).

4. Не вынесены на карту дублирующие наименования, зафиксированные в пунктах: *бражка* — 65; *выбивка* — 48, 196; *выжимки* — 157; *вымески* — 109; *вытопки* — 187; *жмыхи* — 185; *настой* — 168; *отбѣвки* — 196; *отвѣр* — 240; *отмѣски* — 34; *отстой* — 168; *оттопки* — 35; *оттопленки* — 74; *пагоки* — 113; *пахтушка* — 257; *пахтынъ* — 34, 55, 91, 96, 114, 149; *пахтынья* —

42, 45, 53; *пахтань* — 206; *подбѣнок* — 56; *пахта* — 274; *сбитки* — 293; *сбитыи* — 137; *сбѣи* — 83; *сбой* — 41; *сбѣйки* — 129; *сколотни* — 288; *сколотвина* — 104; *сколотка* — 294, 295; *сколотня* — 93, 255, 300.

5. «*Юрага* с-пѣд масла: смитану збиваим мутофкъми, маслъ комъм, а жыжыца — этъ *юрага*. На *юраги* пышки пикѣм здобныи. *Юрага* — белъя, фкуснъя, ие можнъ пить». (д. Клёново, Подольский р., Устинова Г. Д., 65 л., запись 1973 г.).

КАРТА № 122

Карта составлена по результатам ответов на вопрос № 232 «Программы»: «Как называется кушанье из запеченной смеси яиц, молока и муки или мятого картофеля, каши в виде запеканки или пирога?».

1. «Словарь говоров Подмосковья» отражает наименования: *дрочѣна, дрочѣнина, дрочѣнник, толпѣшница*.

2. На карту атласа нанесены лексемы: *дрочѣна, дрочѣнина, дрочѣнник, дрочѣнница, запеканка, калашник, картофельник, кашник, крупѣник, пшѣнник, сковородник, толпѣшник*.

3. Карта свидетельствует о наличии в западно-южной четверти Московской области лексической зоны *толпѣшник* (Южная зона).

4. Не вынесены на карту дублирующие наименования, зафиксированные в пунктах: *дрожѣнка* — 180; *дрочѣня* — 149; *дрочѣн* — 48, 59, 107, 145; *дрочѣнка* — 169, 188; *дрочѣнок* — 160; *дрочѣны* — 259; *кужѣньки* — 182; *толпѣшница* — 183, 185, 189, 190.

5. «*Драчѣна* здобная, с мѣлаком, на ипчках, на масли, можна с кашѣй, а можна и намять картошки, фсѣ смिशать и на сквъраду». (д. Успенское, Одинцовский р., Козлов С. Л., 78 л., запись 1973 г.).

КАРТА № 123

Карта составлена по результатам ответов на вопрос № 233 «Программы»: «Как называется картофельная запеканка на молоке и яйцах?».

1. «Словарь говоров Подмосковья» отражает наименования: *картовник, картофельник, мятуха, насковорѣдник, яблонник, яблочник*.

2. На карту атласа нанесены лексемы: *дорочѣна, дорочѣнка, дрочѣна, дрочѣнка, запеканка, кавардак, кавардашки, картовник, картовница, мята, мятуха, мятушка, насковорѣдник, пшѣнник, репѣйник, яблонник, яблочник, яблочница, яичница, яиченка*.

3. В восточной и южной частях Московской области фиксируется наименование *картовник*. У западно-южных границ обследованной территории отмечены лексемы *кавардак, кавардашки*.

4. Не вынесены на карту дублирующие наименования, зафиксированные в пунктах: *кавардык* — 129; *калашник* — 209; *каравѣтица* — 210; *картофельник* — 9, 21, 27, 28, 30, 31, 47, 48, 66, 75, 81, 82, 92, 104, 114, 116, 145, 160, 161, 170, 172, 174, 220, 239, 242, 243, 256, 259, 274, 284, 285, 286;; *картофельница* — 34; *картошник* — 99, 257; *кашник* — 188; *молѣчник* — 102; *мятка* — 180, 181, 225; *мятник* — 36; *мятуха* — 6; *насковорѣдник* — 126, 279, 280, 285, 290; *потирѣха* — 245; *пужѣнник* — 293; *толчѣнка* — 1, 3, 123, 145, 275; *яблонник* — 3; *яична* — 77.

5. «*Картовник* — этъ талчѣныи картошки, варѣныи, паложыныи ф такую ф таганку, развидѣныи с мѣлаком и с яйцыми, смазыныи сверху маслым, запичѣныя в рускѣй пичи. Этъ и называим *картовник*». (д. Куньи Выселки, Серебряно-Прудский р., Рыбакова Е. П., 75 л., запись 1975 г.).

КАРТА № 124

Карта составлена по результатам ответов на вопрос № 235 «Программы»: «Как называется лепешка из тертого картофеля?».

1. «Словарь говоров Подмоскoвья» отражает наименования: дерун, ржаклётки, тарарáшки, терун, чикур.

2. На карту атласа нанесены лексемы: *дерун, дерунок, кавардашка, карто́вник, карто́фельник, карто́фленик, ржаклётка, ритатушка, собень, тарарáшка, тарарушка, тёртик, терун, терунок, чичёнчик, чичёнка*.

3. Широкое распространение имеют наименования *дерун, терун*. По югу обследованной территории распространена лексема кавардашка (Южный клин).

4. Не вынесены на карту дублирующие наименования, зафиксированные в пунктах: *áрик — 190, 224, 269, 271; ватрушка — 180; галúшка — 230; дерун — 59; дорочёна — 26, 43; дра́ники — 9; дра́нка — 50; дра́нцы — 191, 208; дра́нчик — 138; дра́юн — 131; дра́нчик — 84, 85, 143, 148; дыханка — 136; каварда́к — 206; каравáтица — 210; карто́фельный ко́ржик — 19; карто́фельный сýтник — 129; клёц — 34; колоба́нчик — 59; ланду́шка — 106; лепёшка — 20, 25, 31, 32, 39, 41, 44, 72, 90, 94; лепу́шка — 55; лепун — 155; микúлька — 164; ола́дья — 18, 20, 62, 116, 151, 207; пампу́шка — 119; пб́нчик — 55, 198; пýшка — 239, 244, 284; ржаклётка — 296, 300; тарарáшка — 182, 207; тёрник — 257; тошнóтик — 123, 125, 131; черепёнчик — 176; чй́брик — 258; чикур — 200; чилику́шка — 191; шаньга́ — 101.*

5. «Сырую картошку диру на тёрки, кладу в марлю аль в мишочик и аджымаю, потом патсыплю ржаной мучицы, дражжэц, малъсь пастаить, падбавила ииц, памисила, абваляла в мукe, раскатываю скалкый. Ставлю каварда́шки ф печку руску, ани румыны! скусны!» (д. Сырково, Подольский р., Струкова Д. П., 70 л., запись 1973 г.).

КАРТА № 125

Карта составлена по результатам ответов на вопрос № 237 «Программы»: «Как называется неочищенная вареная картошка?».

1. «Словарь говоров Подмоскoвья» отражает наименования: лупеликой карто́шка, нелúпа, в портóчках карто́шка.

2. На карту атласа нанесены лексемы: *карто́шка в лохмóтьях, карто́шка в лушпáйках, карто́шка в мунди́ре, карто́шка в обмóтках, карто́шка в одёжке, карто́шка в рубáшке, карто́шка в тулúпе, карто́шка в шинéли, карто́шка в шубе, нелúпа, нелупёшка, нелупýха*.

3. Карта свидетельствует о распространении в северной половине Московской области лексемы *нелúпа* и ее вариантов *нелупёшка, нелупýха* (Большая Северная зона).

4. Не вынесены на карту дублирующие наименования, зафиксированные в пунктах: *балýха — 70; барабу́ля — 216; карто́шка в ко́же — 95, 105, 193; карто́шка в кожуре́ — 137, 162, 261; карто́шка в кожурках — 25; карто́шка в листкáх — 115, 116, 117, 151, 170, 174, 178; карто́шка в очýстках — 43, 57, 81, 83, 128, 151, 240, 244, 253; карто́шка в портóчках — 12, 13, 17, 22, 78, 120, 166, 191, 280; карто́шка в скорлупé — 208; карто́шка в слупышáх — 85; карто́шка в тулúпчике — 89, 90, 92; карто́шка в шелухé — 96; карто́шка в шинéльке — 180; карто́шка в шинелáх — 186, 198; карто́шка с ва́ру — 284; крúглая карто́шка — 244; крyглыш — 72; лупеликой карто́шка — 32, 35, 40, 42, 46, 281, 298; нелупёшка — 42, 59, 89, 90, 92; нелупленая карто́шка — 10, 31, 41, 43, 50, 76, 96, 115, 116, 117, 159, 170, 174, 178, 181; нелупýха — 42; необлúпленная карто́шка — 19; обалýха — 52; одётая карто́шка — 45, 46, 47, 48; петушйная карто́шка — 31; тала́лай — 77.*

5. «Картошычку варёну нечищену зовём нелúпа, а хто скажыт нелупёшка, лупеликый карто́шка. Лупеликый карто́шку прямым ис чюгуна тянем, да с огурцом, да с капуста́й, да квасым запиваем» (д. Цыляево, Дмитровский р., Мельникова Е. В., 79 л., запись 1978 г.).

КАРТА № 126

Карта составлена по результатам ответов на вопрос № 238 «Программы»: «Как называется неудавшийся хлеб?».

1. «Словарь говоров Подмоскoвья» отражает наименования: незада́чник, найл.

2. На карту атласа нанесены лексемы: *алякиш, аляпушки, валякуш, клякушки, кляхта, люлюшки, найл, невыходец, негодня, незада́чник, незада́чный, слякушки, сырняк, телюлюшки, хлеб на ко́рку сел, хлеб сел на ослá, хлеб с зака́лом, хлеб с затло́м, хлеб сел ослóм, хлеб с ослóй*.

3. Карта свидетельствует о наличии лексической зоны *найл*, располагающейся в северной половине Московской области (Огибающая Северная зона).

4. Не вынесены на карту дублирующие наименования, зафиксированные в пунктах: *алякушки — 195, 210; каварда́шки — 245; кля́киш — 116; кляку́ша — 41, 92, 135; кляку́ши — 77; кула́га — 20, 68; кулебя́ка — 37, 38; кулебя́ки — 46; лякушки — 191, 201, 243, 247, 259, 265; мя́киш — 232; мяку́шки — 161; наслу́з — 74; неваля́шки — 32; невыхо́женный — 207; недóжкый — 101; недокúслый — 293; недопечённый — 39; неподойдённый — 276; неудáчник — 1, 48, 60, 77, 87, 88, 91, 99, 100, 142, 145, 150, 173, 180, 208, 211, 234, 291, 297; никудо́шный — 215; солоде́лый — 58, 90, 116, 117, 124, 217, 219; хлеб сел на ослá — 34, 51, 58, 108; хлеб сел ослóм — 50, 56, 103, 113; хлеб с ослóй — 7, 101, 162; юрбидый — 53.*

5. «Бываль, ни углядиш теста, испичёш хлеп, верхняя корка падымицца, а мякиш весь садицца, стаёт, как каминь. Звали такой хлеп *клякушки*». (д. Нелидово, Волоколамский р., Алексеева П. Т., 81 л., запись 1984 г.).

КАРТА № 127

Карта составлена по результатам ответов на вопрос № 239 «Программы»: «Как называлось кушанье из крошенного в воду или квас хлеба с луком?».

1. «Словарь говоров Подмоскoвья» отражает наименования: мурá, му́рцовка.

2. На карту атласа нанесены лексемы: *крошóнка, мурá, му́рцовка, окрóшка, тюрá*.

3. Карта характеризуется отсутствием локальных зон. По всей территории Московской области распространяются наименования *крошóнка, мурá, му́рцовка, окрóшка, тюрá*.

4. Не вынесена на карту дублирующая лексема *му́рцовка*, зафиксированная в пунктах: 46, 48, 58, 67, 73, 79, 221, 265, 292.

5. «Хлеп помочут, посолют, в горшок положут, луку накрошут, намасят, вот и *му́рцовка*, и покушают з добром. Хто любил запарную *му́рцовку*, с кипяточкым, а хто холодную любил» (д. Каменка, Дмитровский р., Красавина Е. С., 71 л., запись 1975 г.).

КАРТА № 128

Карта составлена по результатам ответов на вопрос № 240 «Программы»: «Как называется петух?».

1. «Словарь говоров Подмоскoвья» отражает наименования: горла́н, додо́н, кикун, ко́чет.

2. На карту атласа нанесены лексемы: *горла́н, додо́н, долдо́н, коплун, ко́чет, петух, пивень*.

3. Карта свидетельствует о наличии обширной зоны *ко́чет* в южной половине Московской области (Большая Южная зона). В северо-восточной четверти области распространяется лексема *додо́н* (Северо-Восточная зона).

4. Сопоставление карты № 128 «Лексического атласа Московской области» и карты № 218 «Атласа русских народных говоров» свидетельствует о следующем. По материалам ЛАМО граница лексической зоны *ко́чет* в восточной половине Московской области несколько размыва и продвинута на север дальше, чем по данным АРНГ. В пределах Большой Южной зоны *ко́чет* отмечены и другие наименования, такие, как *кочеток, коchedык*. Кроме того, по свидетельству карты № 128 ЛАМО названия петуха на обследованной территории представлены не зафиксированной в АРНГ лексемой *горла́н* и локализованной лексемой *додо́н*.

Укажем на соотношение лексических данных по одним и тем же пунктам: д. Веригино Загорского р.: АРНГ — *петух*, ЛАМО — *додон*; д. Каменки Загорского р.: АРНГ — *петух*, ЛАМО — *петух*; д. Большое Буньково Ногинского р.: АРНГ — *петух*, ЛАМО — *додон*; д. Еганово Раменского р.: АРНГ — *петух*, ЛАМО — *кочет*; д. Власово Шатурского р.: АРНГ — *петух*, ЛАМО — *петух*; д. Пустоша Шатурского р.: АРНГ — *кочет*, *петух*, ЛАМО — *кочет*, *петух*; д. Лека Шатурского р.: АРНГ — *петух*, ЛАМО — *петух*; д. Ёлкино Воскресенского р.: АРНГ — *петух*, ЛАМО — *горлан*; д. Купляям Егорьевского р.: АРНГ — *петух*, *кочет*, ЛАМО — *кочет*; д. Хатунь Ступинского р.: АРНГ — *петух*, ЛАМО — *кочет*; д. Пирочи Коломенского р.: АРНГ — *петух*, ЛАМО — *кочет*; д. Дединово Луховицкого р.: АРНГ — *кочет*, ЛАМО — *кочет*; д. Белоомут Луховицкого р.: АРНГ — *кочет*, ЛАМО — *кочет*; д. Матыра Луховицкого р.: АРНГ — *кочет*, *петух*, ЛАМО — *кочет*; д. Журавна Зарайского р.: АРНГ — *петух*, ЛАМО — *кочет*; д. Подхожее Серебряно-Прудского р.: АРНГ — *кочет*, *петух*, ЛАМО — *кочет*.

5. Не вынесены на карту дублирующие наименования, зафиксированные в пунктах: *горлѧч* — 99; *додѧн* — 1, 7, 47, 49, 52, 57, 58, 101, 105, 112, 114, 116, 163, 172; *долдѧн* — 108, 171; *квохтѧн* — 295; *кикѧн* — 62, 67, 68; *кочедѧк* — 212, 216, 248; *кѧчет* — 108, 109, 115, 151, 164, 183; *кочетѧк* — 226, 227, 230; *пѧвѧн* — 49, 72, 111, 134, 182, 210, 293, 297.

6. «*Дадѧн* у миня красивай, хвос пышной, за курами так и ходит» (д. Михалѧво, Воскресенский р., Мотова А. И., 73 л., запись 1973 г.).

КАРТА № 129

Карта составлена по результатам ответов на вопрос № 241 «Программы»: «Как называется маленький, молодой теленок, которого отпаивают молоком?».

1. «Словарь говоров Подмосковья» отражает наименования: *молѧчник*, *опѧек*, *опѧѧнок*, *опѧѧш*.

2. На карту атласа нанесены лексемы: *выпѧек*, *молодѧтник*, *молѧцник*, *молѧчник*, *мѧшник*, *опѧек*, *опѧѧш*, *опѧѧшек*, *опѧѧнок*, *опѧѧчик*, *отпѧшек*, *подмолѧчник*, *сосѧн*, *сосунѧк*, *телѧнок*.

3. Лексическим фоном является наименование *молѧчник*, которое перемежается лексемой *опѧек* и ее вариантами *выпѧек*, *опѧѧш*, *опѧѧшек*, *опѧѧнок*, *опѧѧчик*, *отпѧшек*. Лексемы не локализируются.

4. Не вынесены на карту дублирующие наименования, зафиксированные в пунктах: *выпѧек* — 34, 55, 61, 64, 97, 98, 100, 127, 130, 183, 186, 280, 286, 288; *молодѧтник* — 205, 211; *мѧшник* — 193, 201; *опѧек* — 165, 184, 211, 229; *опѧѧковый телѧнок* — 162; *опѧѧш* — 300; *опѧѧшек* — 242, 246; *опѧѧнок* — 56, 99, 149, 212; *опѧѧчик* — 244; *отпѧшек* — 220, 275, 277, 289; *сосѧн* — 26, 89; *сосунѧк* — 243, 257.

5. «Тилок аднагодный *опѧек*, иму нидель пять, шѧсь-семь, нво паят парным мѧлѧчком, свежым. Вот у миня мѧлѧчко для сибя, а вот банѧчка — для *опѧѧка*» (д. Сухарево, Мытищинский р., Кузнецова А. П., 76 л., запись 1973 г.).

КАРТА № 130

Карта составлена по результатам ответов на вопрос № 242 «Программы»: «Как называется большая корзина из коры, прутьев или веревок для носки корма скоту?».

1. «Словарь говоров Подмосковья» отражает наименования: *беркѧн*, *бобѧвка*, *верѧнька*, *верѧюшка*, *вѧхаль*, *кошѧль*, *мостѧна*, *плѧтѧнь*, *плѧтѧха*, *плѧтѧшка*, *плѧтѧха*, *плѧтѧшка*.

2. На карту атласа нанесены лексемы: *беркѧн*, *верѧнька*, *колосѧвѧя*, *колосѧнка*, *колоснѧя корѧбица*, *колоснѧя плѧтѧха*, *колоснѧя*, *колоснѧя корзѧна*, *корзѧна*, *корошнѧ*, *кошлѧ*, *крошнѧ*, *крошѧнка*, *мостѧна*, *почѧпнѧ*, *торфѧшка*, *торфѧнка*, *хмелевѧя корзѧна*.

3. В северном углу Московской области функционирует наименование *верѧнька* (Северный клин). Вдоль северной и запад-

ной границ области локализуется лексема *беркѧн* (Северно-Западная полоса); от северной и западной границы в глубь Московской области распространяется слово *крошнѧ* и его варианты *корошнѧ*, *крошѧнка* (Большой Северо-западный клин). В этой же части области фиксируется наименование *мостѧна* (Северо-западная зона). Вдоль северо-восточной границы области функционирует наименование *колоснѧя* (и варианты), входящая в пределы Северо-восточной полосы. В южной половине обследованной территории вдоль западно-южной границы распространяется лексема *почѧпнѧ* (Западно-Южная зона). На востоке Московской области к границам Владимирской лексической зоны примыкает наименование *хмелевѧя корзѧна* (Гуслицкая зона). В южно-восточной четверти области распространена лексема *торфѧшка*.

4. Не вынесены на карту дублирующие наименования, зафиксированные в пунктах: *бобѧвка* — 11, 13, 90; *верѧнька* — 7; *верѧюга* — 57; *верѧюшка* — 54, 55, 56, 58, 171, 177; *вѧтерь* — 52, 54; *вѧхаль* — 297, 299, 300; *гумѧнная корзѧна* — 186, 266; *гумнѧя корзѧна* — 141, 188, 227; *зобѧнька* — 53; *зобнѧ* — 101; *кѧрмнѧя кошѧлка* — 300; *кормѧвѧя кошѧлка* — 283, 285; *кормѧвѧшка* — 166, 213, 214; *кормѧнѧя зобнѧ* — 225; *кѧроб* — 222; *кѧробѧница* — 226; *кѧробѧница* — 127; *кохѧн* — 259; *кошѧль* — 16, 18, 34, 36, 43, 44, 52, 55, 56, 57, 79, 98, 119, 132, 170, 171; *кошѧльнѧк* — 164; *кошѧга* — 197; *кошлѧ* — 20; *кошлѧк* — 25; *кужнѧ* — 11; *кѧзов* — 116; *кузѧвка* — 20; *лукѧкѧ* — 158; *мѧкѧнная корзѧна* — 21; *плѧтѧнь* — 75, 93, 102, 104, 185, 189; *плѧтѧнка* — 195; *плѧтѧха* — 1, 3, 4, 5, 7, 8, 32, 49, 52, 54, 58, 72, 170, 176, 178, 179, 294, 296, 300; *плѧтѧшка* — 12, 14, 21, 101, 104, 168, 170, 177, 192, 201, 234, 235, 246, 247, 276; *плѧтѧха* — 10, 38, 58, 97, 100, 103, 108, 116, 117, 123, 126, 139, 220, 221; *плѧтѧшка* — 48, 99, 102, 104, 120, 149, 150, 171, 181, 190, 191, 194, 234, 235, 238, 239, 240, 243, 253, 275; *сеннѧя кошѧлка* — 68, 161, 162; *сеннѧк* — 88; *солѧмнѧца* — 124; *сходѧбнѧя корзѧна* — 248, 252; *шеверѧнька* — 108; *шевернѧ* — 57.

5. «Сѧнь насили ф *пѧчпнѧ*. *Пѧчпнѧ* круглыи, с абручѧми, з бѧльшѧми римнѧми, пуда на пѧлтѧра-два. Плили из брядовых прутѧшкоф *плѧтѧшки*» (д. Атепцево, Наро-Фоминский р., Чебелокова К. И., 68 л., запись 1973 г.).

КАРТА № 131

Карта составлена по результатам ответов на вопрос № 243 «Программы»: «Как называется корзина, плетенная из прутьев или коры, для переноски картофеля?».

1. «Словарь говоров Подмосковья» отражает наименование *корѧнка*.

2. На карту атласа нанесены лексемы: *берѧстѧнка*, *дрѧночнѧя корзѧна*, *корзѧна*, *корѧнка*, *кошѧль*, *кошѧлка*, *кошѧвка*, *кѧзов*, *кузѧвѧк*, *лѧбѧк*, *лѧбочнѧя корзѧна*, *лѧбѧнка*, *лѧкѧшко*, *плѧтѧнка*, *плѧтѧха*, *торѧрѧшка*.

3. Карта свидетельствует о наличии в северной и западной частях Московской области обширной зоны лексемы *лѧбѧнка* и ее вариантов *лѧбѧк*, *лѧбочнѧя корзѧна* (Северно-Западный клин).

4. Не вынесены на карту дублирующие наименования, зафиксированные в пунктах: *кѧроб* — 190; *корѧнка* — 100; *кужѧнька* — 13, 62, 132; *плѧтѧнка* — 7, 121, 198, 216; *плѧтѧшка* — 30, 34, 43, 99, 101, 108; *торфѧшка* — 33, 35, 37, 38; *торфѧнка* — 24, 36, 39, 40.

5. «Ис корней их плѧли, *корѧнки*. *Корѧнки* большѧи *дрѧночнѧе* *корзѧны* пѧт картошку. Как активѧм копаим, двои мужѧкоф *дрѧночнѧю* *корзѧну* несут». (д. Ауртово, Пушкинский р., Нефѧдова А. Я., 70 л., запись 1973 г.).

КАРТА № 132

Карта составлена по результатам ответов на вопрос № 244 «Программы»: «Как называется небольшая корзина для грибов, ягод и т. д.?».

1. «Словарь говоров Подмоскoвья» отражает наименования: крошóнка, кужéнька, кузóвка, собиру́шка.

2. На карту атласа нанесены лексемы: *корзýнка, корошóнка, кошёлка, крошóнка, кувшýнка, кужéнька, кúзов, кузóвка, кузовóк, лукóшко, мостýнка, набýрка, плетешóк, плетúшка, рушник, собиру́шка.*

3. Карта свидетельствует о наличии обширной зоны *крошóнка (корошóнка)* в северо-западной четверти Московской области (Северо-западный клин), на которую налагается концентрированная зона *кужéнька*.

4. Не вынесены на карту дублирующие наименования, зафиксированные в пунктах: *берестýнка — 99, 100; грибнýца — 90, 92; корнúха — 11, 35; коробóк — 213, 215, 218; крошнýя — 21, 30; кужéнька — 1, 2, 4, 7, 8, 10, 12, 13, 14, 15, 16, 19, 22, 23, 32, 33, 37, 40, 42, 55, 56, 60, 61, 63, 73, 78, 79, 82, 86, 89, 132; кужнýя — 1, 2, 8, 22, 32, 78, 79; набёрка — 170, 181; набýрка — 2, 7, 9, 22, 34, 35, 37, 115, 116, 169; собиру́ха — 60, 66; ягодница — 90, 101.*

5. «Ходят за ягáдами с *крашóнкýй*. *Крашóнка* — эта малинькая крашня, йиё плитут ис прутушкоф, так на видро иль памене. Идёш в лес, бирёш *крашóнку*, ягáт принисёш, грибоф тожы можна набрать». (д. Меленки, Солнечногорский р., Шведова Е. И., 70 л., запись 1973 г.).

КАРТА № 133

Карта составлена по результатам ответов на вопрос № 246 «Программы»: «Как называлась корзина, в которую клали кудель, веретено, мочки?».

1. «Словарь говоров Подмоскoвья» отражает наименования: зобéнька, мýкальник.

2. На карту атласа нанесены лексемы: *кудёлъница, мóчешник, мýкальник, мýкальница, мýкан, мýканник.*

3. Карта свидетельствует о наличии в северной половине Московской области локальной зоны *мýкальница* (Большая Северная зона).

4. Не вынесены на карту дублирующие наименования, зафиксированные в пунктах: *зábенька — 17, 22, 24; зобéнька — 23, 26, 27, 31; зýбочка — 21, 26, 27; кóроб — 62, 68, 69; коробóк — 33, 43, 48; кошёлка — 9, 25, 205, 275; кошёлочка — 106; кужéнька — 88, 90, 96; кузóвка — 24, 244; кузовóк — 170, 172, 245; лубянáя — 140, 141, 144; лубянóй ящик — 130, 149, 165; лукóшко — 25, 52, 132, 210, 236, 243; плетёнка — 40, 41, 54; плетúшка — 240, 241, 246; плетю́ха — 219, 221, 258; шеверéнька — 50, 52, 103.*

5. «Без *мýкальницы* на гулянье не ходила ни одна, а в *мýкальницэ* свою работу носили на поседки» (д. Большое Буньково, Ногинский р., Власова М. И. 70 л., запись 1973 г.).

КАРТА № 134

Карта составлена по результатам ответов на вопрос № 247 «Программы»: «Как называлось лукошко, в котором носили по полю зерно для сева?».

1. «Словарь говоров Подмоскoвья» отражает наименования: севáлка, севáльник, севáльня, сéтево.

2. На карту атласа нанесены лексемы: *боковúшка, кúзов, лукóшко, севáлка, севáльник, севáтик, севнýя, севóк, сéтево.*

3. Широкое распространение имеет наименование *севáлка*. В северной и восточной частях Московской области функционирует наименование *сéтево* (Северо-Восточная зона). В восточной половине обследованной территории распространена лексема *кúзов* (Восточная зона). Восточнее Москвы отмечена лексема *боковúшка*. У западных границ функционирует наименование *севнýя*.

4. Не вынесены на карту дублирующие наименования, зафиксированные в пунктах: *кошёлъ — 117, 257; кузовóк — 220, 224; кузовлёк — 151, 156; кузовья — 185, 186, 188; лукóшко — 72, 136, 147, 189, 195, 197, 235, 261, 275, 290, 300; лутóшка — 279, 280, 283, 287, 288; лутóшко — 148, 149, 151; подсевáльник — 216;*

233, 244; посёвник — 102, 104; севáль — 153, 156; севáльник — 37, 55, 92; севáльное лукóшко — 96, 97; севáльня — 5, 6, 41, 44, 89, 91, 228; севáтник — 155, 156, 165; севнýя — 118, 121, 124, 196; сёялка — 123, 124, 140; сёянец — 83, 85, 98; сýто — 154, 161.

5. «Зирно на мижэ в мишке стаит, а ты насыпаиш ф *сивáльник* и гарстями брасаиш пирит сабой. Ани были на толстýй тисёмки, *сивáльники* вешэли нъ пличё. Он из бириства плитёный, *сивáльник* из бириства. Авёс, рош, зирно сеили ис *сивáльника*» (д. Пятница, Солнечногорский р., Хольнова Т. Д., 73 л., запись 1973 г.).

КАРТА № 135

Карта составлена по результатам ответов на вопрос № 248 «Программы»: «Как назывался плетеный съёмный кузов для саней?».

1. «Словарь говоров Подмоскoвья» отражает наименования: плетúха, плетúшка, плетю́ха, постёлъник.

2. На карту атласа нанесены лексемы: *кúзов, плетёнка, плетёнъ, плетúха, плетúшка, постёлъник, сáнная корзýна.*

3. В южной половине Московской области концентрируется наименование *постёлъник* (Большая Южная зона).

4. Не вынесены на карту дублирующие наименования, зафиксированные в пунктах: *беркун — 1; кошёлка — 174, 189; кúзов сáнный — 90; плетúха — 59; плетю́ха — 15, 40, 61, 67, 105, 137; плетюшáх — 21, 25, 50; подстёлъник — 245, 295; подстýлка — 262; подстýльник — 209; постелёнъ — 298, 299, 300; постёлка — 55, 57, 289, 300; постýла — 190, 198; постýльни — 196; сáнная корзýна — 142, 151, 235, 249.*

5. «*Плетúха* большая, ва фсе сани, щитай два метра длина. Передок выше и поужы, штоп лоштыть снегъм не закидывълъ. *Плетúха* снимаецца, йиё клали ф сани, кода куда ехать, штоп ничево не пýтерять, с *плетúхýй* фсегда ездили на базар (д. Братовщина, Пушкинский р., Пылцына П. Г., 78 л., запись 1978 г.).

КАРТА № 136

Карта составлена по результатам ответов на вопрос № 249 «Программы»: «Как называлась изба, в которой собиралась деревенская молодежь на посиделки?».

1. «Словарь говоров Подмоскoвья» отражает наименования: бесéда, избóка, отхóжая.

2. На карту атласа нанесены лексемы: *бесéда, бесéдник, домовнýк, йгрище, избúшка, избóка, отхóжая, посýдка, раёк, светёлка, сём.*

3. Широкое распространение имеет наименование *бесéда*. Карта свидетельствует о локализации в северо-западной четверти обследованной территории лексемы *избóка* (Северо-западная зона), выделяемой на фоне обширной Западно-Северной зоны *избúшка*; вдоль северо-восточной границы Московской области распространяется слово *отхóжая* (Северо-восточная полоса); в ее пределы вклинивается лексема *светёлка*. Южнее и западнее Москвы концентрируется наименование *йгрище*.

4. Не вынесены на карту дублирующие наименования, зафиксированные в пунктах: *бесéдка — 81; бесéдница — 49; вечерник — 108; игрáльная — 149, 165; избá — 37, 87, 88, 103, 104, 108, 116, 150, 201, 228, 238, 240, 243, 245, 253, 274, 283, 285, 287, 292, 293, 296, 299, 300; отхóжий дом — 52, 54, 56; посýдка — 2, 4, 6, 8, 23, 26, 37, 40, 43, 121, 209, 211, 280, 285; посидёланная — 262; посидёлка — 23, 34, 90, 102, 105, 113, 131, 145, 169, 181, 192, 235, 278, 282, 284, 293; посидёлник — 239, 257; сбóрная — 101, 103; сбóрный дом — 104; склáдчена — 168; пýнктик — 106, 107, 152; сёмный дом — 151.*

5. «В мой рост (в годы молодости) *избóку* сымали на фсю зиму или хадили пъ чириду: к Алёни, к Анфиси, к каму чирёт пришол. В *избóкхъ* была весила, девушки прихадилы з дилами — с пяржэй, кружывами, рибяты з гармошкýй и семичкýми». (д. Ярополец, Волоколамский р., Родионова Е. М., 72 л., запись 1974 г.).

КАРТА № 137

Карта составлена по результатам ответов на вопрос № 250 «Программы»: «Как называлось вечернее собрание молодежи в доме с работой или только для увеселения, то есть посиделки?».

1. «Словарь говоров Подмосковья» отражает наименования: *вечёрка, зарянка, изббка, посёда, посёдки, посидёлки, посидухи*.

2. На карту атласа нанесены лексемы: *бесёда, бесёдка, вечерёнье, вечеринка, вечерье, вечерка, домовник, домовнички, изббушка, изббка, йгрища, посёдки, посидёлки*.

3. Карта свидетельствует о наличии в северо-западной четверти Московской области лексической зоны *изббка* (Западная зона).

4. Не вынесены на карту дублирующие наименования, зафиксированные в пунктах: *бесёда* — 1, 2, 3, 5, 6, 8, 20, 21, 22, 25, 26, 27, 31, 32, 34, 35, 42, 43, 51, 54, 83, 84, 100, 103, 109, 115, 143, 144, 210; *домовник* — 14, 16, 31, 66, 67, 75, 78, 81, 82, 94, 106, 143, 144, 145, 154, 191, 210; *зарянка* — 11, 12, 13, 15, 17, 23; *йгрища* — 82, 83, 86, 132, 142, 144, 148, 192, 193, 195; *изббушка* — 1, 7, 9, 19, 24, 25, 36, 41, 51, 55, 70; *изббка* — 14, 59, 60, 62, 65, 76, 77, 79, 81; *посёда* — 11, 12, 13, 15, 16, 17, 18, 19; *посёдки* — 4, 24, 26, 29, 32, 34, 35, 36, 37, 40, 42, 45, 49, 50, 52, 55, 57, 58, 63, 72, 77, 79, 80, 81, 90, 99, 135, 146; *посидухи* — 2, 4, 8; *сходка* — 135, 143, 144, 191, 194, 200, 205, 207, 208, 209, 210, 233, 234, 235, 236, 249, 245, 246.

5. «Мы ходили на *бесёды*, там гуляли, я играл на гармошке; ходили в нашей деревне на вечерку, девчата носили по рублю, мы носили хозяйкам дрова. На *бесёдах* былъ поваднь (весело): плесали елецкъвъ, семёнвну, играли ф колечкъв» (д. Тарасово, Павлово-Посадский р., Горбачев Я. С., 80 л., запись 1974 г.).

КАРТА № 138

Карта составлена по результатам ответов на вопрос № 251 «Программы»: «Как называется ребенок, родившийся у незамужней женщины?».

1. «Словарь говоров Подмосковья» отражает наименования: *девичий, жигальник, жировой ребёнок, журавый, крапівник, крапівный, нагулыш*.

2. На карту атласа нанесены лексемы: *девичий, жегальник, жировой, жиряк, журавый, капустник, конфётчик, крапівник, крапівный, кустарник, нагулыш, нагульник, нагульный, незаконник, подкрапівник, подкрапівный, пригулыш, пригульник, пригульный*.

3. Лексический фон создается наименованием *крапівник*. Карта свидетельствует о наличии в северо-западной четверти Московской области лексической зоны *жегальник* (Северо-западная зона). В восточной половине области в непосредственной близости к Москве функционирует наименование *капустник* (Гуслицкая зона). У восточных окраин обследованной территории распространена лексема *кустарник* (Восточный клин).

4. Не вынесены на карту дублирующие наименования, зафиксированные в пунктах: *безотцовский* — 54, 125, 192; *безотцовщина* — 57, 209, 215, 237, 244; *девичий* — 14, 15, 19, 58, 65, 75, 85, 93, 104, 146, 147; *жировой ребёнок* — 12, 16, 59, 60, 67, 69, 77, 183, 230, 279, 280; *журавый* — 13, 18, 47, 50, 71; *заугол* — 167; *крапівник* — 10, 12, 18, 20, 27, 34, 43, 59, 65, 70, 73, 77, 93, 97, 98, 100, 106, 108, 115, 116, 126, 145, 147, 173, 179, 181, 191, 193, 224, 230, 231, 233, 249, 269; *крапівный* — 15, 45, 104, 124, 131, 224; *кубатор* — 180; *нагулыш* — 27, 59, 70, 75, 88, 99, 103, 108, 123, 170, 171, 179, 191, 192, 224, 231, 269, 274, 282; *нагульник* — 55, 99, 192; *нагульный* — 20, 58, 73, 85, 88, 90, 104, 115, 117, 124, 128, 131, 143, 146, 155, 179, 192, 222, 229, 249, 274, 299; *нагульный* — 94, 155; *найденный* — 225; *незаконник* — 32; *подкрапівник* — 106; *приблудный* — 88; *приданка* — 104; *ублюд* — 249; *ублюдок* — 105, 108, 249; *уличный* — 230.

5. «Они есь в деревне *крапівники*, есь; йих раньшы обзывали *нагулышми*, а шас уш маненькъвъ пькультурней стали, нарот-тъ. Вот, скажым, не взял дефку замуш плохой парень, вот и растёт

у её *крапівник*, коль себя не съхранила, ф крапиве нашла сынка» (д. Дубровка, Дмитровский р., Максимова А. К., 73 л., запись 1973 г.).

КАРТА № 139

Карта составлена по результатам ответов на вопрос № 252 «Программы»: «Как называются близнецы?».

1. «Словарь говоров Подмосковья» отражает наименования: *двоёшки, двойнёшные, двойницы, двойнички, двойничные, двойняшки, однобрюшники*.

2. На карту атласа нанесены лексемы: *двоёшки, двоёшни, двойнёшные, двойники, двойницы, двойничники, двойничные, двойнята, двойняшки, двойняшники, двойшки, напарники, однобрюшники, парные, парнята, парышки*.

3. Лексическим фоном является наименование *двоёшки*. В северной и западной частях Московской области распространена лексема *однобрюшники* (Большая Северо-Западная зона).

4. Не вынесены на карту дублирующие наименования, зафиксированные в пунктах: *двоёки* — 230; *двоёнеши* — 48; *двоешата* — 193; *двойшки* — 111; *двойка* — 198; *двойна* — 187; *двойнёшки* — 21, 25, 103, 118, 147, 150, 210, 250; *двойнёвые* — 240, 241; *двойнички* — 41; *двойнички* — 20, 146; *двойнюшки* — 206, 241; *двойняшные* — 104; *двойки* — 219; *однобрюшки* — 46, 59.

5. «Бувають рибята *двашата*. У маей мнучки радились *аднабрюшники*, сын и дочи, красивы таки» (д. Крюково, Наро-Фоминский р., Сороченкова П. С., 85 л., запись 1973 г.).

КАРТА № 140

Карта составлена по результатам ответов на вопрос № 253 «Программы»: «Как называется парфюмерный и туалетный набор, который дарит жених невесте накануне свадьбы?».

1. «Словарь говоров Подмосковья» отражает наименование *белйла*.

2. На карту атласа нанесены лексемы: *белйла, лэнты, мылы, невестин прибор, румяна*.

3. Широкое распространение имеет наименование *белйла*. На северо-востоке отмечена лексема *румяна*. В юго-западной части Московской области концентрируется лексема *мылы* (Большая Западно-Южная зона).

4. Не вынесены на карту дублирующие наименования, зафиксированные в пунктах: *белйла* — 59; *деколбница* — 181; *ларец* — 265; *мыло* — 113, 178, 277; *набор* — 1, 2, 4, 9, 22, 26, 29, 35, 37, 46, 55, 57; *подарок* — 186; *подвенечный набор* — 47; *прибор* — 183.

5. «Биз *мылоф* — этъ нештъ свадьба? Жыних сам *мылы* пькупать. *Мылы* — ани такии: грибёнчкя, зеркальца, кусочик мыльца, пряничик, сирёшки. Жыних *мылы* энти пирит свадьбъй присылантъ, а када сам принисеть. А мы увидим и кричим: «Ой, с *мылами* идуть, с *мылами* идуть». И в аюшкъвъ смотрим, как жыних *мылы* будить дарить. А шас штой-та таких мылоф нетути». (д. Вышгород, Наро-Фоминский р., Полуянова М. Е., 72 л., запись 1973 г.).

КАРТА № 141

Карта составлена по результатам ответов на вопрос № 254 «Программы»: «Как называется один из главных участников старинного свадебного обряда, помогавший дружке?».

1. «Словарь говоров Подмосковья» отражает наименование *полудружко*.

2. На карту атласа нанесены лексемы: *подневестник, подружие, полудруж, полудружек, полудружка, тысяцкий, тысячка*.

3. Карта свидетельствует о наличии в северо-западной четверти Московской области лексической зоны *подружие* (Северо-западная зона).

4. Не вынесены на карту дублирующие наименования, зафиксированные в пунктах: *дружко* — 3, 11, 15, 17, 62, 65, 75, 82;

171, 176, 178, 207, 208, 258, 261, 263, 264; *дру́жко-локотóшко* — 104, 106; *дружо́к* — 12, 13, 59, 63, 65, 68, 76, 83, 180, 181, 186, 259, 261, 262, 264; *дядька* — 172; *поддру́жник* — 63, 88; *поддру́жье* — 11, 17, 18, 62, 79, 138; *полудру́жко* — 208, 209, 210, 286, 287, 290; *тысячник* — 100, 104, 158, 177.

5. «*Пъдневе́сникам* повязывъли черес плечё пълотенцэ, охраняли они мълодых, кода мълодыи к венцу и от венца шли. *Пъдневе́сники* идут наперёт мълодых с кнутами — никто дороги не пресекал мъладым» (д. Вантино, Орехово-Зуевский р., Курнышова М. В., 79 л., запись 1981 г.).

КАРТА № 142

Карта составлена по результатам ответов на вопрос № 255 «Программы»: «Как называются все участники свадьбы?».

1. «Словарь говоров Подмосковья» отражает наименования: бесе́да, сва́дьбийшыне, сва́рьбийшыне.

2. На карту атласа нанесены лексемы: *бесе́да, вечерина, вечеровые, пировые, пирующие, свадебники, свадебные, свадебышныне, сва́дьба, сва́дьбельныне, сва́дьбенныне, свадебъишники, сва́дьбийшыныне, сва́рьбийшыныне*.

3. Лексическим фоном является наименование *сва́дьбийшыне*. В северной половине Московской области распространяется лексема *сва́рьбийшыне*. В южной и восточной частях обследованной территории функционируют наименования *пирующие, пировые* (Южно-Восточная зона).

4. Не вынесены на карту дублирующие наименования, зафиксированные в пунктах: *вечеровые* — 295, 300; *поезжа́не* — 11, 13, 16, 19, 180, 181, 185, 186, 188, 235, 287, 288, 290, 299; *сваде́бныне* — 116, 182; *сва́дьба* — 277, 284; *сва́рьбийшыныне* — 1, 2, 5, 35, 37, 60, 132.

5. «На свадьбы *свадьбийшыны* гуляют. Каждый свайих радных сабирая — нявеста свайих, жаних — свайих. Мы и гаварим: «Во скока на свадьбы народу, полан дом *свадьбийшыных*» (д. Кусково, Можайский р., Давыдова Т. И. 80 л., запись 1973 г.).

КАРТА № 143

Карта составлена по результатам ответов на вопрос № 256 «Программы»: «Как назывался человек, не приглашенный на свадьбу, но проявивший к ней интерес, то есть зритель, зевака?».

1. «Словарь говоров Подмосковья» отражает наименования: гляде́льник, гляде́льщик, смотре́льник.

2. На карту атласа нанесены лексемы: *велича́льник, глазельщик, гляде́льник, гляде́льщик, гляде́шка, глядящий, поглядельник, погляденец, смотре́льник, смотре́льщик, смотре́тель, смотре́щий*.

3. Карта свидетельствует о концентрации в западной половине обследованной территории лексемы *велича́льник*. Преимущественно в северной половине Московской области функционирует наименование *глядельник*. Лексема *глядёшка* локализуется у южных границ Московской области (Малая Южная зона).

4. Не вынесены на карту дублирующие наименования, зафиксированные в пунктах: *видок* — 99, 101, 111, 226; *глядёлка* — 230, 266; *глядёнка* — 95, 105; *глядильник* — 49, 58, 112.

5. «Хадить ходим сматреть на свадьбу, пьчаму ж ни пайтить?! Вот как свадьба, хуть званый, хуть низваныи, пайдём, пьглядим. Глидим, а за стол, када ни звали, ни садимси, пьтаму мы *смотре́льники*, а ни *свадьбийшыны*» (д. Юрлово, Можайский р., Егоров М. Ф., 67 л., запись 1973 г.).

КАРТА № 144

Карта составлена по результатам ответов на вопрос № 257 «Программы»: «Как называлась одна из главных участниц старинного свадебного обряда и распорядительница на свадьбе со стороны невесты?».

1. «Словарь говоров Подмосковья» отражает наименования: подвенёчница, подневе́стница.

2. На карту атласа нанесены лексемы: *подвенёчница, подневе́стница, подсва́шница, потеря́ха, провожа́льница, сва́ха сходата́я, сходата́я, шаферни́ца*.

3. Широкое распространение имеет лексема подвенёчница. Карта свидетельствует о наличии в северной половине обследованной территории локальной зоны *подневе́стница* (Большая Северная зона). У границ с Владимирской областью в пределах Гуслицкой зоны функционирует наименование *сходата́я*. Лексема *потеря́ха* располагается у границ с Калужской областью (Можайско-Наро-Фоминская зона), южнее (Ступинский, Зарайский районы) отмечена лексема *провожа́льница*.

4. Не вынесены на карту дублирующие наименования, зафиксированные в пунктах: *дру́жка* — 20; *поса́женная мать* — 94, 226, 297; *подневе́стница* — 122; *сва́тья сходата́я* — 225, 231.

5. «*Падвинёчница* нивесту убираит. Када винчаюцца, *падвинёчница* рядъм стаит, када ат винца приедут, ана с нивестъй рядъм садицца, за главну на свадьби. *Ф падвинёчницы* любиму падрушку бирут, и знакому харошу. Я рас шэсь была». (д. Шелковка, Рузский р., Кузнецова М. П., 70 л., запись 1973 г.).

КАРТА № 145

Карта составлена по результатам ответов на вопрос № 259 «Программы»: «Как называется соглашение между родителями жениха и невесты, то есть сговор?».

1. «Словарь говоров Подмосковья» отражает наименования: лады́, пола́ды, рукоби́тки, сговорёнка.

2. На карту атласа нанесены лексемы: *гя́дево, гя́дење, договёрность, зала́ды, запби́, заруча́ње, лады́, пола́дки, пола́ды, пропби́, сговорёнки*.

3. Широкое распространение имеет наименование *лады́*. Вдоль северо-восточной границы Московской области фиксируется лексема *заруча́ње* (Северо-восточная полоса); возле границы с Рязанской областью, в юго-восточной оконечности обследованной территории, концентрируются лексемы *гя́дево, гя́дење* (Юго-восточный клин).

4. Не вынесены на карту дублирующие наименования, зафиксированные в пунктах: *гя́де́нки* — 271; *за́говор* — 196; *ла́душки* — 191; *нача́ло* — 172, 174, 176; *рукоби́тки* — 278, 279, 280, 281; *рукоби́тье* — 10, 72, 79, 95, 124; *сговорёнка* — 83; *сговорёнки* — 59, 82, 139, 239, 245; *сговорёны* — 22; *согла́сье* — 31, 216; *соглаше́ние* — 211; *сосва́танье* — 85; *уговёр* — 20.

5. «*Лады́* были. На *лады́* приийжають радныи жыниха к нявестиным радным и фсе́ рядюцца: скока чаво на свадьбу; каво звать апридяляють, укладку апридяляють, чаво жыниха купить нявести, какую придануя дадут за нявесту́й, фсе́ эта на *лада́х* рядють» (д. Арнеево, Серпуховский р., Воробьева А. Г., 70 л., запись 1976 г.).

КАРТА № 146

Карта составлена по результатам ответов на вопрос № 260 «Программы»: «Как назывался обряд, при котором родные невесты осматривали хозяйство жениха?».

1. «Словарь говоров Подмосковья» отражает наименования: дом гя́деть, дом смотре́ть.

2. На карту атласа нанесены лексемы: *гя́дёлки, гя́де́нки, гя́де́шки, дом гя́деть, дом смотре́ть, досмо́тр, ко́лушки смотре́ть, ла́вочки смотре́ть, ме́сто смотре́ть, подво́рье смотре́ть, поме́стье смотре́ть, смотре́ть, смотре́ть хозяйство, смотре́ны, ходи́ть на гя́дки, ходи́ть на погя́дки*.

3. Широкое распространение имеют наименования *дом гя́деть, дом смотре́ть*. Карта свидетельствует о распространении вокруг Москвы лексемы *гя́де́нки* и ее вариантов *гя́дёлки, гя́де́шки* (Центральная зона). Здесь же функционируют наименования *ходи́ть на гя́дки, ходи́ть на погя́дки*.

4. Не вынесены на карту дублирующие наименования, зафиксированные в пунктах: *глядёнье* — 176; *дом глядѣть* — 59, 132; *смотрѣние* — 208, 211, 240; *смотрянки* — 235, 292, 296.

5. «Када засватають, хадила нивестина радня *дом глядѣть*, куда взамуж адають. Штъп ни толька к ухватам выйти, штъп ни толька к печки фстать, хадили стройку сматреть, скатину, фсе дабро». (д. Ходаево, Чеховский р., Минина М. С., 70 л., запись 1973 г.).

КАРТА № 147

Карта составлена по результатам ответов на вопрос № 261 «Программы»: «Как называлась часть свадебного обряда, вечер в доме невесты, на котором подружки провожали девушку в жены?».

1. «Словарь говоров Подмосковья» отражает наименования повой, засидки.

2. На карту атласа нанесены лексемы: *засидки, повой, сидёнье, сиденя*.

3. Широкое распространение имеет наименование *засидки*. Карта свидетельствует о наличии в северной половине Московской области лексической зоны *сиденя* (Северный клин). Вдоль северо-восточной границы обследованной территории распространено наименование *сидёнье* (Северо-восточная полоса).

4. Не вынесены на карту дублирующие наименования, зафиксированные в пунктах: *блины* — 262; *величать невесту* — 199; *гневить невесту* — 1, 4, 5, 6, 10, 20, 21, 23, 25, 29, 33, 35, 41, 82, 84, 85, 157, 284, 285, 290; *вечерина* — 232; *вечерня* — 134, 137, 156; *запой* — 168, 243; *засиделки* — 185; *кормилы* — 45; *косу расплетать* — 9; *посад* — 284; *посидёнье* — 37; *провожаенье* — 233; *продаваенье* — 34; *пропой* — 15, 60; *процальник* — 50; *сиденки* — 150.

5. «Иищё щь я *павой* помню, мы сами плакали и пели грубильныи песни, а нивеста тожы причитала: «Ой, дарагини батюшка и матушка! Каких жы я вам бед набидила?!» (д. Малино, Ступинский р., Мелкова М. М., 58 л., запись 1975 г.).

КАРТА № 148

Карта составлена по результатам ответов на вопрос № 262 «Программы»: «Как назывался обряд, в соответствии с которым перед венчанием дружка кладет на четыре угла и на середину стола деньги, переходящие в собственность сидящих за столом мальчиков — родственников невесты или ее подруг?».

1. На карту атласа нанесены лексемы: *выкупать косу, выкупать невесту, выкупать стол, золотить край, золотить стол, озолотить край, озолотить невесту, озолотить стол, окупать невесту, окупать стол, откуп давать, откупать невесту, откупать стол, пастушню платить, серебрить стол*.

2. Карта свидетельствует о распространении в пределах Большой Северной зоны лексемы *выкупать косу*.

3. Не вынесены на карту дублирующие наименования, зафиксированные в пунктах: *выкупать место* — 60, 74; *золотить край* — 142, 216; *золотить стол* — 241; *озолотить край* — 199, 229, 297; *околыши брат* — 209, 211, 216; *околыцину брат* — 220, 288, 295; *откупать место* — 109, 206, 233; *откупать стол* — 59; *покупать косу* — 119, 155, 160; *серебрить стол* — 116, 117, 121, 133, 192, 207.

4. «Зь сталом идѣть тарговля: друшка просить девушык уйти из-за стала, а ани гаварять: «*Стол аткупити!* Чатыря угла — чатыря рубля, а на сирѣдачку — палажыти питѣрачку». Када друшка *стол аткупит*, тагда токь девушки уходять». (д. Новосёлки, Чеховский р., Панфилова Е. Н., 85 л., запись 1981 г.).

КАРТА № 149

Карта составлена по результатам ответов на вопрос № 263 «Программы»: «Как назывался обряд, при котором подружки

провожали невесту к венцу, сопровождая проводы плачем, причитаниями?».

1. «Словарь говоров Подмосковья» отражает наименования: *вопить, гóлосом выть, гóлосом плакать, реветь*.

2. На карту атласа нанесены лексемы: *в гóлос выть, в гóлос плакать, величать невесту, вопить, выть, гневить невесту, голосить, гóлосом выть, гблосом плакать, грустить невесту, корить невесту, оплакивать, плакать, причитывать, реветь, реветь в гóлос*.

3. Карта свидетельствует о распространении в северной половине Московской области лексемы *вопить* (Большая Северная зона).

4. Не вынесены на карту дублирующие наименования, зафиксированные в пунктах: *благословлять невесту* — 261; *вопеть* — 54, 97; *зóрьки* — 17; *кричать* — 288; *обыгрывать невесту* — 106, 269; *опевать невесту* — 190; *отдавать красу* — 101; *отпевать невесту* — 157; *отпой* — 181; *отпуск дѣлать* — 93; *повывать* — 105; *причитать* — 184; *причитание* — 87; *провожать* — 2, 34, 41, 92, 94, 104, 119, 175, 285, 293; *сбирать к венцу* — 88; *срывать* — 102.

5. «Вот прасватають девушку, падрушки йийѣ *риву*, и я хадила *ривѣть*. Жыних з друшкѣй угашалси, а мы *причитывали* да *ривѣли*». (д. Речки, Лотошинский р., Соколова А. И., 76 л., запись 1975 г.).

КАРТА № 150

Карта составлена по результатам ответов на вопрос № 264 «Программы»: «Как назывался обряд, при котором невесте пели перед свадьбой обрядовые песни?».

1. «Словарь говоров Подмосковья» отражает наименования: *гневить невесту, гóлосом плакать, грубить*.

2. На карту атласа нанесены лексемы: *величать невесту, гневить невесту, грубить невесту, обыгрывать невесту, опевать невесту, пропевать невесту*.

3. Карта свидетельствует о наличии в южной половине Московской области лексической зоны *обыгрывать невесту* (Большая Южная зона). Лексема *грубить невесту* функционирует в северо-восточной части обследованной территории (Северо-восточная полоса). У границ с владимирскими говорами распространяется наименование *пропевать невесту* (Гуслицкая зона). Вокруг Москвы функционирует лексема *величать невесту* (Центральная зона).

4. Не вынесены на карту дублирующие наименования, зафиксированные в пунктах: *величание* — 75, 87, 88, 93, 113, 114, 186, 199, 243, 281, 297; *глядёнье* — 176; *гневить невесту* — 59, 242, 279; *гóлосом плакать* — 23, 29, 61, 66, 67, 181, 183, 185, 259, 264, 280; *дразнить невесту* — 31, 101.

5. «Жыних сидить в избе за сталом, а пад акошкѣм на улицы падрушки пають, *гнивять нявесту*, пригаваривають, *абыгравають нявесту*; мы как запаём, а нявеста как заплачить!» (д. Калиново, Серпуховский р., Баранчеева С. И., 68 л., запись 1973 г.).

КАРТА № 151

Карта составлена по результатам ответов на вопрос № 265 «Программы»: «Как назывался обряд, при котором невеста, прощаясь с девичеством, причитала и пела грустные песни?».

1. На карту атласа нанесены лексемы: *вопить, зóреньку проплакивать, зóрю выть, зóрю провывать, зóрю пропевать, петь злодейку, плакать, плакать зóри, плакать зóрю, причитать*.

2. Карта свидетельствует о наличии в северной половине Московской области лексической зоны *вопить* (Северная зона).

3. Не вынесены на карту дублирующие наименования, зафиксированные в пунктах: *вопить* — 59, 180, 181, 182, 183, 185, 186; *воплюшка* — 108; *выть* — 31, 232, 243, 253; *голосьба* — 150; *зореньку проплакивать* — 73; *зóрьку плакать* — 17; *зóрю выплакивать* — 25; *зóрю оплакивать* — 63; *посадный стол* — 101;

привáпливать — 54; причítывать — 1, 2, 4, 5, 24, 33, 40, 72, 80, 81, 133; прощáние — 31, 87, 96, 297; прощáние с вóлей — 179, 258.

4. «Невеста справлялась замуш, выхадила, песни пела, высказывала сваю будущую жизнь, зóрю правывáла» (д. Ратчино, Воскресенский р., Никулина Н. С., 79 л., запись 1973 г.).

КАРТА № 152

Карта составлена по результатам ответов на вопрос № 266 «Программы»: «Как назывался обряд, заключающийся в том, что невесту сажали возле наряженной елки, пели ей песни, а дружка или жених платил выкуп за елку в виде денег или угощения для подруг невесты?».

1. «Словарь говоров Подмосковья» отражает наименования: ёлку выкупáть, ёлку наряжáть, ёлку справлáть, ёлочку петь.

2. На карту атласа нанесены лексемы: *венóк наряжáть, ёлку выкупáть, ёлку рядíть, ёлочку петь, ёлочку справлáть, красóту выкупáть, крест выкупáть, кúрник завивáть, куст выкупáть, медвёдя выкупáть, паукá выкупáть, сосну наряжáть.*

3. Широкое распространение имеют лексемы *ёлку выкупáть, ёлку рядíть*. В южной половине Московской области выделяется лексическая зона *ёлочку справлáть* (Большая Южная зона). В северной части обследованной территории распространено наименование *красóту выкупáть* (Северная зона). Вдоль границ с владимирскими говорами функционирует наименование *куст выкупáть* (Северо-восточная полоса). На юго-западе области отмечена лексема *медвёдя выкупáть*.

4. Не вынесены на карту дублирующие наименования, зафиксированные в пунктах: *выкупáть цвет* — 31, 130; *ёлку наряжáть* — 71, 80, 100, 207, 264, 283, 287, 290; *ёлку окупáть* — 245; *ёлку откупáть* — 12, 36, 129, 180, 231; *ёлку покупáть* — 12, 139, 277; *ёлку пропивáть* — 179; *ёлку справлáть* — 11, 12, 15, 17, 41, 113; *ёлку ставить* — 79, 238; *ёлку украшáть* — 90; *ёлочку выкупáть* — 37; *ёлочку наряжáть* — 12, 68, 73, 190, 194, 219; *ёлочку снаряжáть* — 235; *ёлочку стáвить* — 152; *красóту петь* — 34, 52; *красóту продавáть* — 2, 51; *красóту справлáть* — 40, 55; *красу красить* — 54, *красу рядíть* — 8; *куст рядíть* — 102; *отдавáть красу* — 58; *сóсенку наряжáть* — 33, 97; *сóсенку рядíть* — 105. Карта характеризуется отсутствием лексем в пунктах: 11, 14, 16, 31, 59, 106, 107, 110, 115, 116, 117, 171, 172, 182.

5. «Я дочку выдавала, ёлвчку справлáла па старинки: ёлвчку нарядили, паставили в передний угъл, нивесту схъранили за ёлку, а падрушки стали виличать, патом этай ёлкай па сталу трипали, а друшка кидал деньги». (д. Марчуги, Воскресенский р., Ермакова Е. И., 80 л., запись 1976 г.).

КАРТА № 153

Карта составлена по результатам ответов на вопрос № 267 «Программы»: «Как назывался обряд, при котором брали выкуп за невесту?».

1. «Словарь говоров Подмосковья» отражает наименования: *кóсу продавáть, продавáть невесту.*

2. На карту атласа нанесены лексемы: *вы́куп брать, кóсу продавáть, красные получáть, красóту продавáть, пастúшню получáть, продавáть невесту, пропивáть невесту.*

3. Лексическим фоном являются наименования *кóсу продавáть, продавáть невесту*. Карта свидетельствует о наличии в северной части Московской области лексической зоны *красóту продавáть* (Северная зона).

4. Не вынесены на карту дублирующие наименования, зафиксированные в пунктах: *кóсу заплетáть* — 19; *кóсу продавáть* — 59; *кóсу расплетáть* — 25; *мéсто продавáть* — 57; *око́льщину брать* — 293.

5. «*Кóсу продавáл* млаччий брат нявесты, яму дають семи-чак, канфетки, а друшка кидаеть деньги и гаварить: «Фсё, прадал косу, нявеста наша». (д. Лукерьино, Коломенский р., Грязнова А. Г., 81 л., запись 1976 г.).

КАРТА № 154

Карта составлена по результатам ответов на вопрос № 269 «Программы»: «Как называлось почетное место в передней части дома, покрытое шубой наизнанку, на котором сидели жених и невеста?».

1. На карту атласа нанесены лексемы: *большóе мéсто, высóкое мéсто, красное мéсто, краснóй угóл, меховбе мéсто, пёрвое мéсто, перёд, перёднее мéсто, перёдний угóл, посáд, святой угóл, тёплое мéсто, шуба.*

2. Лексический фон составляет наименование *пёрвое мéсто*. Карта свидетельствует о концентрации в северной и западной частях обследованной территории лексемы *шуба* (Северо-Западная зона); в южной половине Московской области в непосредственной близости к рязанским говорам функционирует лексема *посáд*.

3. Не вынесены на карту дублирующие наименования, зафиксированные в пунктах: *благословлённое мéсто* — 275; *большóй угóл* — 120, 121, 122; *выкúпленное мéсто* — 36, 41, 44; *кут* — 70; *лúчнее мéсто* — 246; *невéстино мéсто* — 109; *подперёд* — 25; *счастлívое мéсто* — 114.

4. «Пъд абразами шубу стялили или красивёе адываль и садили мьладых на *пёрвэе мéста*. На голуу лафку ни садили, былъ грех, а сядяца мьладыи на шубу, штба ф тяпле жыли, штб багацтва была многа. *Пёрвэе мéстэ* есь на кажнай свадьби. Нам шубъй ни пъкрывали, а пастялили шаль адывальнуя» (д. Подхожее, Серебряно-Прудский р., Бочкова Т. Е., 69 л., запись 1973 г.).

КАРТА № 155

Карта составлена по результатам ответов на вопрос № 272 «Программы»: «Как назывался обед на второй день свадьбы?».

1. «Словарь говоров Подмосковья» отражает наименования: *кряжобёд, княжóвый стол, краснóй обёд.*

2. На карту атласа нанесены лексемы: *блинкí, княжобёд, краснóй обёд, краснóй стол, отвóды, отпíрье, перегóстки, перепíрки, подпíрье, познáвки, помывáшки, помывки, почётный стол, умывки.*

3. В северной половине Московской области распространена лексема *княжобёд* (Большая Северная зона), на фоне которой концентрируется наименование *перегóстки*, локализуемое в северной и западной частях обследованной территории (Северо-западная зона). В северной же части области отмечена лексема *познáвки*. Восточный угол Московской области характеризуется распространением лексемы *перепíрки* (Восточная зона). Западно-Южную зону создает наименование *умывки*.

4. Не вынесены на карту дублирующие наименования, зафиксированные в пунктах: *блины* — 86, 103, 104, 136, 138, 171, 172, 235, 293; *дарённый обёд* — 54, 56, 59; *делавáнье* — 133, 230, 271, 284; *застóльный* — 101; *княжóй обёд* — 270, 272; *княжнóй стол* — 103, 111; *княжóвый обёд* — 246; *княжóвый стол* — 11, 12, 13, 15, 19, 169, 173; *отвóдины* — 48, 139; *отгúл* — 132; *парáдный обёд* — 178; *перегóстки* — 4, 5, 21, 36, 59, 60, 67, 78, 79; *перегóщенье* — 230, 284; *перепíвки* — 52; *перепíрье* — 263, 286, 289; *пир* — 299; *побывáнки* — 47; *поёзжина* — 130; *познáвки* — 33, 35, 36, 40, 43; *познáвтие* — 51, 57; *познáтки* — 1, 2, 3, 5, 6, 7, 32, 34, 35, 37, 44, 46, 47, 56, 57; *познатё* — 46; *похмёл* — 88, 106, 184, 186; *похмёлка* — 106, 184, 186, 192; *похмёлъе* — 36, 55, 81, 104, 141, 144, 147, 175, 226, 271, 281; *почёсти* — 52, 54; *ряженый день* — 262, 271; *спознáвки* — 20, 25, 35; *спознáние* — 4; *спознáтки* — 25; *спознáтки* — 55; *сырнóй день* — 56, 57, 97; *сырнóй обёд* — 53, 56, 58, 97; *сырнóй стол* — 94, 95.

5. «Первый день был пир, а на фтарой день — *делавáнье*. Народу уш паменьшы была, каво звали, каво ня звали. На *дилавáнье* прихадили свайи, ближнии. Этат день — *краснóй стол, пахмёлъе*. Рас пазвали на *дилавáнья*, надъ пригатовицца. Вить на *краснóй стол* с пустыми карманами иттить пазорна. Как

крикнуть: «к сыру», кто чаво даёть, хто деньги, хто атрес, а хто скажыть: «я тялушку дарю, я лошака даю...» (д. Алпатьево, Луховицкий р., Обухова Л. И., 79 л., запись 1973 г.).

КАРТА № 156

Карта составлена по результатам ответов на вопрос № 273 «Программы»: «Как назывался обряд, при котором на свадьбе одаривали подарками молодых?».

1. «Словарь говоров Подмосковья» отражает наименования: *к сыру!*, *на каравай дава́ть*.

2. На карту атласа нанесены лексемы: *блюдечко серебрить, дарить каравай, дарить невесту, каравай разносить, класть на мо́лино, «к стакану!», «к сыру!», на каравай дава́ть, «на сыр!», мо́лево собирать, мо́лино, озолочение, плати́ть поклáжные, серебрение, с караваем обходить, собенку дарить, сыр моли́ть, сыром обно́сить, ча́рой обно́сить, ча́ру собирать*.

3. Широкое распространение имеют наименования с компонентом **-сыр-**. В южной половине Московской области распространены лексемы с компонентом **-каравай-** (Южная зона). В северной части обследованной территории концентрируется лексема *мо́лино* и ее варианты (Северная зона). В западной части области функционируют наименования *блюдечко посеребрить, серебрение* (Западная зона).

4. Не вынесены на карту дублирующие наименования, зафиксированные в пунктах: *вы́кликчу выкликáть — 95, 96, 98; гостинцы дарить — 184; дарить молодых — 21, 25, 121; дары́ дарить — 95, 98, 111, 119, 120, 136, 151, 169, 173, 223, 224, 228, 258; дары́ носить — 109; золотить — 136, 147; иди́ть к дарам — 110, 112, 116, 170, 176; каравай носить — 179, 207, 227, 274, 287, 288, 295; к рю́мочке подходить — 257, 276, 278; мо́лево брать — 39, 82; мо́лин собирать — 6, 37, 41; мо́лино собирать — 51, 57; мо́лину собирать — 32, 35; мо́лины брать — 33, 34, 38, 40, 42, 43; мо́лины собирать — 5, 20, 33, 34, 46, 89; на сыр дава́ть — 144, 146, 192; на сыр класть — 113, 170, 211; на сыр подáть — 191; на сыр положи́ть — 183; на сыр собирать — 260; обно́сить караваем — 234, 267; обно́сить каравай — 150, 209; обходить сыром — 101; одáривать молодых — 81, 90, 111, 201, 244, 245, 267; посеребрить тарелку — 53, 60, 61, 63; рю́ку ма́слить — 164, 166, 170; серебрить — 94, 104; серебрить блюдечко — 31, 80; серебрить молодую — 1, 2, 3, 6, 10, 20, 23, 34, 125, 127, 129; серебрить молодых — 142, 146; собирать на сыр — 249; сорить — 214, 216; сыр-дар нести́ — 52, 53, 54; сыр класть — 142, 175; сы́рники носить — 56; сыры́ дарить — 94, 99; сыры́ моли́ть — 133; сыры́ носить — 47, 54, 55, 56; сыры́ обно́сить — 53, 54, 58, 100, 101; сыры́ разно́сить — 97; сыры́ собирать — 95, 149; сы́тить — 171.*

5. «На каравай давали на фтарой день свадьбы. Мать-крёсна нисётъ большое блюдо, друшка идётъ рядём, на блюди вино и каравай. Гостей выкликають па имши, давають им вина и закусить караваем, а друшка и гаварить: «патсласити». Гость кладёт падарак. Падарки дають дарагини: платья, часы зала́тыйн, деньги, хто што принёс, а как хто мала дасть, так и спають яму Саушку — нихарошую песню. А каг жа, ня будь жадён!» (д. Юшково, Наро-Фоминский р., Водолазова А. Ф., 80 л., запись 1973 г.).

КАРТА № 157

Карта составлена по результатам ответов на вопрос № 274 «Программы»: «Как называется обряд, по которому на второй день свадьбы ряженные, якобы нища невесту, приходят в дом, где продолжается гуляние?».

1. «Словарь говоров Подмосковья» отражает наименование телу́шку иска́ть, умывки.

2. На карту атласа нанесены лексемы: *дрова́ носи́ть, ку́рицу иска́ть, ку́рицу ряди́ть, ку́рочку иска́ть, молб́дку иска́ть, моло́духу иска́ть, невесту иска́ть, овечку иска́ть, овцу́ иска́ть, телу́шку иска́ть, у́тку потеря́ть, ходи́ть за ку́рицей, я́рку иска́ть*.

3. Широкое распространение имеет наименование *телу́шку иска́ть*. Карта свидетельствует о наличии в западной и южной частях обследованной территории лексической зоны *я́рку иска́ть* (Большая Западно-Южная зона).

4. Не вынесены на карту дублирующие наименования, зафиксированные в пунктах: *иска́ть ку́рочку — 7; ку́рочку поте́рять — 30; на бли́нкі ходи́ть — 153, 174, 199; на отвóды е́хать — 60, 64, 201; на отвóды ходи́ть — 220, 221, 223; нести́ ку́рицу — 190; позна́вки — 33; позна́тки — 46; ря́жеными ряди́ться — 36, 66, 104, 146, 169, 170, 184; спозна́тки — 55; телу́шку иска́ть — 25, 30, 65, 109, 170; те́лочку иска́ть — 20, 82, 93, 139, 201, 209, 214; умывки' — 31, 84, 87, 88, 94, 136, 137, 139, 140; я́рочку иска́ть — 240, 243.*

5. «На другой день придуть я́рку иска́ть, кто што аденуть: фсе адежды чудныя — бабы мужыками нарядоуца, а мужыки в юпки залезуть; сриди фсех — пастух с пастушыхай, у пастуха в руках кнут. Пастух гаварить: «У нас ярачка прапала сямнацати гадоу». Пастуху гъварять: «Плоха глидел, ярачка в лес убягла». Маладая схароница: уш патом ана выйдить, а фсе ряжыны садяца за стол гулять». (д. Борисово, Можайский р., Тихомиров А. В., 66 л., запись 1973 г.).

КАРТА № 158

Карта составлена по результатам ответов на вопрос № 275 «Программы»: «Как называли девушку, никогда не выходящую замуж?».

1. «Словарь говоров Подмосковья» отражает наименования: *вековёха, вековёшка, вековня́, вековуха, дёва вековая́, засидёлка, непётые волоса́*.

2. На карту атласа нанесены лексемы: *вековáя дёва, вековё́ха, вековня́, вековуха, векову́шка, векту́ха, вёкша, девóк, деву́н, девуха, засидёлка, на́долба, непёта, непётые волоса́, одноко́бка*.

3. Карта свидетельствует о необычайном обилии лексических дублетов в одних и тех же населенных пунктах Московской области. На фоне смешения лексики в западной и южной частях обследованной территории намечена лексическая зона *засидёлка* (Большая Западно-Южная зона).

4. Не вынесены на карту дублирующие наименования, зафиксированные в пунктах: *вёка — 91; вековáха — 110, 111, 113, 121; вековáя — 27, 101, 104, 113, 175, 192; вековáя дёва — 27, 48, 64, 65, 72, 75, 108, 132, 171, 174, 176, 181, 203, 273, 284; вековáя дёвка — 19, 40, 46, 54, 231, 264, 299; вековéлая — 40, 61, 69, 139, 213, 266; вековё́ха — 11, 31, 71, 123, 174, 273; вековéша — 285, 288, 291; вековё́шка — 3, 5, 7, 15, 16, 19, 21, 31, 73, 78, 111, 124, 126, 147, 174, 175, 177, 181, 184, 233, 234, 273; вековё́ха — 161, 166; вековй́шна — 31, 34, 36; вековй́шня — 32, 34, 36, 39, 44; вековня́ — 20, 23, 24, 159, 176, 177, 220, 238; векову́ля — 113, 199; векову́ха — 7, 15, 16, 20, 25, 27, 31, 39, 64, 65, 68, 72, 73, 75, 82, 93, 103, 111, 123, 124, 126, 132, 139, 145, 175, 176, 181, 184, 192, 194, 195, 208, 233, 238, 241, 242, 257, 271, 280, 283, 285, 293; векову́шка — 20, 25, 65, 92, 100, 145, 149, 192, 202, 203; векоу́ха — 15, 79, 147; векоу́ша — 79, 293, 299; векоу́шка — 79, 82; векту́ха — 104; вёкша — 1, 2, 4, 6, 7, 9, 37, 39, 41, 46, 50, 53, 54, 58, 60, 61, 71, 73, 120, 123, 206, 238; девуха — 200, 257; деу́н — 6, 7, 50, 59, 200, 257; засидéлая — 201, 258, 282; засидёлка — 12, 132, 202; ку́лик — 200, 201, 203, 205; ку́риная мешáлка — 140, 147, 152; на́долба — 286; непересáженная — 45, 48, 64; непёта — 159, 161, 172, 173, 174, 179, 180, 181, 182; непётка — 171, 178, 183, 186; непётые волоса́ — 1, 2, 3, 5, 8, 10, 11, 12, 15, 17, 18, 19, 24, 30, 32, 52, 53, 58, 64, 66, 68, 78, 80, 89, 104, 112, 120, 134, 155, 161; непокры́тка — 266, 270, 290, 294; непорóчная — 91, 211, 226, 260, 287, 300; покрýтка — 245; увéка — 7, 56, 75, 163, 171.*

5. «Засидёлку, каво замуш ни брали, звали *викавуха*. Так и гъварили: «И злее нету асенний мухи и дефки *викавухи*». (д. Ботово, Волоколамский р., Смирнова П. Ф., 74 л., запись 1975 г.).

**УКАЗАТЕЛЬ СЛОВ В КАРТАХ И КОММЕНТАРИЯХ
«ЛЕКСИЧЕСКОГО АТЛАСА МОСКОВСКОЙ ОБЛАСТИ»**

- | | | | | | |
|----------------------|---------------------------|----------------------|---------------------------|--------------------|-------------------------|
| Алякиш 126 | Благословлённое место 154 | Брусóчница 53 | Вековéха 158 | Водокрúт 117 | Входная 9 |
| Алякушки 126 | Благословлять невесту 149 | Брухлётка 54 | Вековéша 158 | Водонóс 46 | Вýбивка 121 |
| Аляпушки 126 | Блинки 24, 155 | Бручóк 16 | Вековéшка 158 | Водопáд 117 | Вýбойка 121 |
| Арик 124 | Блинóк 24 | Брюкля 109 | Вековéшня 158 | Водосбóр 110 | Вýвал 95 |
| Бáбка 22, 66, 91 | Блины 147, 155 | Брюква 109 | Вековня́ 158 | Вóжба 74 | Вýвалка 95 |
| Бáбки 65, 66, 92 | Блог 57 | Бубéнчик 110 | Вековю́ля 158 | Возíла 78 | Вýволочка 78 |
| Бабки́ 66 | Блю́дечко серебрить 156 | Буерáк 119 | Вековю́ша 158 | Возíлка 78 | Вýгорода 28 |
| Бáбочка 66 | Блюдо 42 | Буза́ 113 | Вековю́шка 158 | Возíлки 78 | Вýгородка 28 |
| Бабурки 66 | Бобóвка 130 | Буква 109 | Векóу́ха 158 | Возóк 78 | Вýгородок 28 |
| Бáбы 66 | Богáч 118 | Бўквица 118 | Векóу́ша 158 | Волвéйка 87 | Вýжимки 121 |
| Бáбыи ўши 88 | Богáвинка 49 | Бўкла 109 | Векóу́шка 158 | Волвéна 87 | Вýзгородка 28, 29 |
| Бáбыи ўшки 88 | Богóвня 49 | Бўклуша 109 | Вектú́ха 158 | Волвéнка 87 | Вýкликчу выкликáть 156 |
| Бадéйка 52 | Богóт 118 | Бўкова 109 | Вéкша 158 | Волвéня 87 | Вýкуп братъ 153 |
| Бáдик 46 | Божни́ца 49 | Бўкта 109 | Величáльник 143 | Волвня́ 87 | Вýкупáть кóсу 148 |
| Бадья́ 52 | Божни́чка 49 | Бурáк 81, 109 | Величáние 150 | Волвúшка 87 | Вýкупáть мéсто 148 |
| Бакáлда 120 | Бóйма 45 | Бурачóк 85 | Величáть невесту 147, 149 | Волвя́нка 87 | Вýкупáть невесту 148 |
| Бакáлдина 120 | Бокóвка 22 | Бурелáжник 95 | Венéц 17 | Волгáница 87 | Вýкупáть стол 148 |
| Баклáн 109 | Боковúшка 134 | Бурелóм 95 | Венóк наряжáть 152 | Волгáнка 87 | Вýкупáть цвет 152 |
| Баклáнья 109 | Болобóлы 55 | Бурелóмник 95 | Вéчик 45 | Волéшник 101 | Вýкупленное место 154 |
| Баклúшник 96 | Болóтная берéза 99 | Бўрка 88 | Верéвка 65 | Волжáнка 87 | Вýмески 121 |
| Балабóльник 110 | Болóтовик 92 | Бўрквица 109 | Верéнька 130 | Волжéнка 87 | Вýмочка 59 |
| Балáкуръ 88 | Болóтовик 92 | Буровик 66, 81, 85 | Веретьё́ 62 | Волжýнка 87 | Вýпоек 129 |
| Балíха 125 | Болту́шка 45 | Буролóм 95 | Верёнька 130 | Волнúха 87 | Вýсокое мéсто 154 |
| Бáлка 119 | Большóе мéсто 154 | Бут 23 | Верёнька 130 | Волнúшка 87 | Вýстил 65 |
| Барабúля 125 | Большóй угол 154 | Бутóвка 45 | Верёнька 130 | Волóха 78 | Вýтопки 121 |
| Барáк 119 | Бор 100 | Бўха 109 | Верёнька 130 | Волокíта 78 | Вýхватень 32 |
| Барáн 24 | Борáн 117 | Бўхва 109 | Верёнька 130 | Волокнó 78 | Вýть 149, 151 |
| Барáнчик 24 | Бóров 24 | Бўхла 109 | Верёнька 130 | Волокúша 78 | Вýшка 7 |
| Бедня́к земл́я 59 | Бóровáя берéза 98 | Бўхма 109 | Верёнька 130 | Волокúшка 78 | Вýюн 117 |
| Безотцóвский 138 | Бóровик 85 | Бўхня 109 | Верёнька 130 | Волочéньки 78 | Вýюн чёрный 83 |
| Безотцóвщина 138 | Бóрови́нка 85 | Бўхта 109 | Верёнька 130 | Волочýла 78 | Вýюрага 121 |
| Безрукáва 54 | Бóрови́ня 81 | Бучáг 118 | Верёнька 130 | Волочýльник 78 | Вýюшка 24 |
| Безрукáвка 54 | Бóрову́шка 83, 98 | Бучило́ 117, 118 | Верёнька 130 | Волчáжник 113 | Вýхаль 130 |
| Безрукáвник 54 | Борóдавка 99 | Бўшала 109 | Верёнька 130 | Волчáжья ягода 113 | Гáкалка 70 |
| Безрукáвчик 54 | Борóдавчатая берéза 99 | Бўшва 109 | Верёнька 130 | Волчáнка 87, 113 | Гáлушка 124 |
| Беленя́ 88 | Борóздни́к 70 | Бўшенка 109 | Верёнька 130 | Волчáтник 113 | Гáрна 4 |
| Белíла 140 | Бочáг 118, 119 | Бўшла 109 | Верёнька 130 | Волчáчья ягода 113 | Гáрнуша 22 |
| Белúха 82 | Бочóк 36 | Бўшма 109 | Верёнька 130 | Волчýные глазá 113 | Гáсик 51 |
| Бéлый гриб 81 | Бочáк 36 | Бўшня 109 | Верёнька 130 | Волчýная ягода 113 | Гасни́ца 51 |
| Бéлый груздь 90 | Боя́рин 81 | Быки́ 92 | Верёнька 130 | Волчýжник 113 | Гаси́лка 51 |
| Беля́к 81 | Бра́жка 121 | Бырь 117 | Верёнька 130 | Вóлчьи глазá 113 | Гаси́к 51 |
| Беля́ник 81 | Бралóвник 95, 96 | Бычóк 92 | Верёнька 130 | Вóлчья ягода 113 | Гасни́чка 51 |
| Беля́нка 81, 82 | Бралóм 95 | Валéж 95 | Верёнька 130 | Волья́нка 87 | Гасóк 51 |
| Беля́шка 82 | Бралóмник 95 | Валéжник 95 | Верёнька 130 | Вопéть 149 | Гасу́шка 51 |
| Берго́ловъ 112 | Бро́жжевелъник 105 | Вáлик 44 | Верёнька 130 | Вопíть 149, 151 | Гасю́лька 51 |
| Берéзник 91 | Брóсовая земля 59 | Валíлка 71 | Верёнька 130 | Воргáн 117 | Гáшина 17 |
| Беркúн 130, 135 | Брóсовое 55 | Валóвник 92 | Верёнька 130 | Ворóдун 79 | Глáданица 88 |
| Берестя́нка 131, 132 | Бру́ква 109 | Валуёк 92 | Верёнька 130 | Ворóний глаз 112 | Глáдуха 82 |
| Берéзовик 91 | Брус 27, 53 | Валúй 92 | Верёнька 130 | Вóрот 117 | Глáдыш 81, 82 |
| Берéзовина 91 | Брусéльник 53 | Валún 92 | Верёнька 130 | Ворóшáлка 71 | Глázельщик 143 |
| Берéзовый 91 | Брусéна 115 | Валь 95 | Верёнька 130 | Ворóшилка 45, 71 | Глéчик 40 |
| Бесéда 136, 137, 142 | Брусéник 53 | Вальки́ 71 | Верёнька 130 | Восéнки 86 | Глинозём 59 |
| Бесéдка 136, 137 | Брусéница 53 | Вальня́к 95 | Верёнька 130 | Воспарéние 69 | Гли́нянка 42 |
| Бесéдник 136 | Брусéшник 53 | Валю́жник 95 | Верёнька 130 | Вóхот 117 | Глúбень 118 |
| Бесéдница 136 | Брусильник 53 | Валю́шка 71 | Верёнька 130 | Враг 119 | Глухáрь 81, 85, 99, 100 |
| Бéсик 54 | Брусни́га 115 | Валю́шка 71 | Верёнька 130 | Врáжек 119 | Глухáя берéза 99 |
| Бесóвка 54 | Брусни́к 53 | Валю́шка 71 | Верёнька 130 | Всбéйка 45 | Глуховик 81 |
| Бесплóдница 59 | Брусни́ца 115 | Валю́шка 71 | Верёнька 130 | Всбóйка 45 | Глухóй 81 |
| Бесплóдница 59 | Брусни́к 53 | Валю́шка 71 | Верёнька 130 | Всход 10 | |
| Бесемя́нка 99 | Брусни́ца 115 | Валю́шка 71 | Верёнька 130 | Втúлка 24 | |
| Бечевá 119 | Брусни́ца 53, 115 | Валю́шка 71 | Верёнька 130 | | |
| Бидóн 41 | Брусóвник 53 | Валю́шка 71 | Верёнька 130 | | |
| Бирю́чья ягода 113 | Брусóвница 53 | Валю́шка 71 | Верёнька 130 | | |
| Бíтка 45 | Брусóвня 53 | Валю́шка 71 | Верёнька 130 | | |
| Благорóдный 82, 83 | Брусóчник 53 | Валю́шка 71 | Верёнька 130 | | |
| | | Ватру́шка 124 | Верёнька 130 | | |
| | | В гóлос выть 149 | Верёнька 130 | | |
| | | В гóлос пла́кать 149 | Верёнька 130 | | |
| | | Вéка 158 | Верёнька 130 | | |
| | | Вековáха 158 | Верёнька 130 | | |
| | | Вековáя 158 | Верёнька 130 | | |
| | | Вековáя дéва 158 | Верёнька 130 | | |

Глушина 99	Грабарка 80	Двоёки 139	Домовник 136, 137	Дурник 112	Жирик 138
Глушина 99	Грабелень 72	Двоёнеши 139	Домовнички 137	Душегрёя 54	Жмыхи 121
Глушня 99	Грабелище 72, 75	Двоешата 139	Дом смотреть 146	Душефейка 54	Журавый 138
Глушняк 99, 113	Грабелюки 75	Двоёшки 139	Домушка 1	Дыба 47	Забенка 133
Глыбень 58, 118	Грабелюк 72, 75	Двоёшни 139	Донья 63	Дыханка 124	Забор 30
Глыбник 58	Грабелюница 72	Двойшки 139	Донья 88	Дядька 141	Завал 118, 119
Глядево 145	Грабелюница 72	Двойка 139	Донья 88	Ейш 55	Завод 118
Гляделка 143	Грабелюня 72	Двойна 139	Дорочёна 123, 124	Ела 104	Заводила 117
Гляделка 146	Грабелюцы 75	Двоинёвые 139	Досмотр 146	Еланка 104	Заводина 118
Гляделюк 143	Грабелюк 72	Двоинёшки 139	Доянка 52	Елань 104, 118	Заводка 104
Гляделюк 143	Грабенки 75	Двоинёшные 139	Дразнить невесту 150	Еловый груздь 83	Заводь 117, 118
Гляденка 143	Грабелюки 75	Двоинюки 139	Драники 124	Елошник 101	Загатка 15
Гляденки 145, 146	Грабелюк 75	Двоинюцы 139	Дранина 55	Елунник 104	Загатник 15
Гляденье 145, 146, 150	Грабелюк 75	Двоинючки 139	Дранка 124	Елшняк 101	Загнет 20, 22
Глядешка 143	Грабильник 72, 75	Двоинючники 139	Драночная корзина 131	Емки 32	Загнетка 20, 21, 22, 26, 33
Глядешки 145	Грабильница 72	Двоинючные 139	Дранцы 124	Ендовище 97	Загнеток 20
Глядильник 143	Грабильница 72	Двоинюшки 139	Дранчик 124	Ежка 54	Загнеть 20
Глядящина 143	Грабильня 72	Двоинюшки 139	Дрань 55	Елку выкупать 152	Загнеть 20, 22
Гнати 64	Грабильщина 72	Двоинюшники 139	Драньё 55	Елку окупать 152	Заговор 145
Гневить невесту 149, 150	Грабки 75	Двоинюшные 139	Драюн 124	Елку откупать 152	Загон 28
Гнездо 2	Граблёвище 72	Двор 2	Древляк 96	Елку покупать 152	Загорнушка 22
Гнилүшник 63	Граблёвище 72	Дворина 2	Древляк 96	Елку пропивать 152	Загородка 30
Голбец 14	Грабнище 72	Двойки 139	Дрөва носить 157	Елку рядить 152	Загородь 30
Голбица 14	Грабовище 72	Двошки 139	Дровесник 96	Елку справлять 152	Заграда 29
Голбичек 14	Грабульцы 75	Двурядка 66	Дровинник 96	Елку ставить 152	Загрёбка 22, 34
Голбчик 14	Грабушка 75	Дева вековая 158	Дровинник 96	Елку украшать 152	Загубенки 3
Голодүха 82	Грабуцы 75	Девичий 138	Дровник 96	Елочка 105	Зада 3
Голосить 149	Грабуцы 75	Девюк 158	Дровняк 96	Елочку выкупать 152	Задарыга 27
Голосом выть 149	Грабуца 75	Девүха 158	Дровняк 96	Елочку наряжать 152	Задвигаля 16, 26
Голосом плакать 149, 150	Гриб 64	Дежа 35	Дровяница 96	Елочку петь 152	Задвигаля 16
Голосьба 151	Грибница 132	Дежка 35	Дрога 79	Елочку снаряжать 152	Задвигаля 16
Голубец 14	Грибок 64	Деколонница 140	Дроги 79, 80	Елочку справлять 152	Задвижка 16, 24, 26
Голубка 112	Громоток 110	Делованье 155	Дрожки 122	Елочку ставить 152	Задворица 3
Голубица 112	Громотушка 110	Денник 5	Дрочёнка 122	Жалница 108	Задворки 3
Голүха 82	Грубить невесту 150	Дергуска 105	Дрочёня 122	Жараток 22	Задворник 3
Голыша 58	Грубка 22	Деревяк 96	Дрочён 122	Жарень 103	Задерга 27
Гон 28	Гружовник 116	Держалка 27	Дрочёна 122, 123	Жарновка 22	Задергушка 27
Гондобель 112	Груздь 83	Дернина 57	Дрочёнина 122	Жбан 36, 41	Задки 3
Гонобоб 112	Грустить невесту 149	Дерновина 57	Дрочёнка 122, 123	Жгучая 108	Задний огород 3
Гонобобель 112	Грухва 109	Дернячья земля 57	Дрочённый 122	Жгучка 108	Задник 9, 18
Гонобол 112	Грыжовник 116	Дерун 124	Дрочёница 122	Жегала 108	Задня 9
Гондобель 112	Грыза 109	Дерунок 124	Дрочёнок 122	Жегальник 108, 138	Задня избя 9
Горбуль 96	Губан 83, 88	Дерюги 62	Дрочёны 122	Жегальница 108	Задорга 27
Горенка 7, 8	Гувенный сарай 1	Десятка 67	Дружка 144	Жегальня 108	Задрага 27
Горлан 38, 128	Гувенный сарай 1	Деун 158	Дружка 141	Жегарь 108	Задрога 27
Горлач 38, 128	Гувинник 3	Дёр 58	Дружко-Локотшко 141	Жеглипка 108	Задруга 27
Горн 22, 34	Гузка 109	Диван 18	Друньё 55	Жегука 108	Задруга 27
Горница 7, 8	Гулянка 82	Длинный ход 79	Дрябы 80	Жегунья 108	Задь 3
Горно 20	Гумённая корзина 130	Добавок 3	Дубовик 81	Железняк 59	Заёмок 3
Горно 22, 34	Гумная корзина 130	Додон 128	Дубянка 81	Желтёнка 86	Зайчик 89
Горнушка 21, 22, 25, 26, 34	Гуня 55	Добенка 52	Дулёйка 54	Желтовушка 86	Зайчушка 83, 86, 89
Горобарка 80	Дагорка 113	Доенка 52	Дулётка 54	Желтуха 86	Заквасница 36
Города 28, 30	Дальний огород 3	Доилка 52	Дунька 88	Желтушка 81, 86	Закид 16
Городьба 29	Дарёный обед 155	Доильник 52	Дунюшка 88	Желтушник 88	Закидка 16
Горюжа 28	Дарить каравай 156	Дойка 52	Дуня 88	Желтяк 81	Закладка 16
Горон 22	Дарить молодых 156	Дойнёнка 52	Дуня губастая 88	Женская берёза 99	Закоулок 15
Горчуха 82	Дарить невесту 156	Дойник 52	Дуняшка 88	Жеряло 21	Закрой 24
Горчушка 82	Дарма 68	Дойница 52	Дуплянка 82	Жесток 50	Закрутка 117
Горшок 38, 39, 40	Дары дарить 156	Дойнушка 52	Дуплянка 82, 87, 88	Жердочка 27	За курицей ходить 157
Горькуша 88	Дары носить 156	Добгий ход 79	Дупляшка 82	Жердьё 30	Закут 4, 5, 15
Горькушка 90	Дарьи губы 88	Долгуша 79	Дура 112	Животик 47	Закута 4, 5
Горькушки 92	Дарьяна губа 88	Долгушка 79	Дурак 112	Жировой 138	Закутка 1, 4, 5, 15, 24
Горьчук 90	Дарьяца 88	Долдон 128	Дурика 112	Жировой ребёнок 138	Закуток 4, 15, 22
Гостяицы дарить 156	Дарьюшка 88	Дом 2	Дурёна 112	Жириха 83	Закутьё 15
Грабальник 72	Движок 16, 24	Дом глядеть 146	Дурман 112		

Зал 8	Затоп 21	Имение 2	Картóшка в скорлу- пé 125	Кля́киш 126	Колубель 48
Зáла 8	Затопка 22	Искáть кúрочку 157	Картóшка в слупы- шáх 125	Клякúша 126	Кóлушки смотреть 146
Залáвок 15	Заугол 138	Искóска 49	Картóшка в тулúпе 125	Клякúшки 126	Колыбель 48
Залáды 145	Заулок 6, 7, 15, 22	Искóсок 49	Картóшка в тулúп- чике 125	Кляхта 126	Колы́жка 80
Зáлежи 59	Заустье 22	Искрá 102	Картóшка в шелухé 125	Кня́жий обéд 155	Колымá 80
Зáлежь 95	Захлесть 59	Кавардáк 123, 124	Картóшка в шинéли 125	Кня́жнóй стол 155	Кольé 120
Залóга 65	Захлестье 59	Кавардáшка 123, 124	Картóшка в шинéль- ке 125	Кня́жобéд 155	Кольсевичина 120
Залóжная 57	Заход 15	Кавардáшки 126	Картóшка в шинé- лях 125	Кня́жóвый обéд 155	Колья́ 120
Залужáта 57	Заходчик 15	Кавардýк 123	Картóшка в шубе 125	Кня́жóвый стол 155	Колю́жник 94
Замёт 20, 22	Захолустье 59	Каганéц 51	Картóшка с вáру 125	Коблы 58	Коля́вина 120
Замéток 20	Зачелó 22	Кáдочка 35	Картóшник 123	Кобы́лка 78	Комибóббель 112
Замóчка 59	Зачёлк 21, 22	Кадúшка 35	Катáлень 44	Кобы́льник 105	Комибóббельник 112
Западнý 11, 12, 13	Защёлка 16	Казёнка 9, 14, 15, 18	Катáлка 44	Кобы́льняк 107	Комы́ 58
Запанья́ 13	Зáячки 86	Казнá 15	Катáло 44	Козá 66	Конéвик 107
Запáрник 37	Зáячье ушко 86	Калáшник 122, 123	Катáльник 44	Козелóк 89	Конёвник 107
Запáсего 61	Зáячья губá 86	Калýга 104	Катóк 44	Козёл 65, 83, 89	Конёвнóй шавель 107
Запáстбище 61	Зеленúха 83	Калýга 104	Качáлка 47, 48	Козéлик 89	Конёк 18
Запáства 61	Зеленúшка 40, 83	Калю́жина 120	Качель 47	Козлёнок 89	Конённик 107
Запáстушная 61	Земляни́га 114	Кáменное блýдо 42	Кáчка 48	Козлóчек 89	Конина́ 107
Запáстúшье 61	Земляни́ка 114	Камóрка 9	Качóк 47	Козлы́ 31	Конинýй шавель 107
Запáсушина 22	Земляни́ца 114	Кандéйка 40, 41	Качúлка 47	Козочка 66	Коннóй шавель 107
Запéканка 122, 123	Зёркало 104	Канди́лка 40	Качúля 47	Козырёк 64	Конобóб 112
Запéчек 15, 23	Зобенька 130, 133	Канди́чка 40	Кáшник 40, 122, 123	Койник 18	Конобóбель 112
Запéчечник 15	Зобня́ 130	Кандю́шка 40	Кáшница 40	Колдóб 120	Конобóбельник 112
Запéчка 15, 23	Золотить 156	Капривá 108	Кваснáя кáдка 36	Колдóба 120	Конодóбель 112
Запéчник 15	Золотить край 148	Капúстник 3, 138	Квасни́к 36	Колдобáнна 120	Коноплíник 3
Запéчь 15	Золотить стол 148	Каравáй носить 156	Квасни́ца 35, 36	Колдобáнина 120	Конопля́ник 3
Запéчье 15	Зольник 22	Каравáй разносить 156	Кваснóк 36	Колдóбина 120	Конские плётки 107
Запирá 16	Зонт 64	Каравáтица 123, 124	Квасóвка 36	Колдóбица 120	Конский шавель 107
Запирáшка 16	Зóрево 103	Каракúлька 71	Квашни́к 35	Колдобня́ 120	Конфётчик 138
Запiрка 16	Зóреньку пропла́ки- вать 151	Каракúля 71	Квашнíя 35, 36	Колдобóина 120	Конья́к 107
Запóй 145, 147	Зóрица 69	Карáсик 85	Квашóнка 35, 36	Колдóпина 120	Коню́шна 4, 5
Запóлица 73	Зóрница 69	Карася́к 85	Квохтýн 128	Колдóпина 120	Коню́шня 5
Запóлица 96	Зóрька 69	Кáрженка 14	Кивóт 49	Колдún 51	Коня́вник 107
Заполосок 3	Зóрьки 149	Картóвник 123, 124	Килúша 109	Колдыбáнь 120	Коня́жник 107
Запóлье 59	Зóрьку пла́кать 151	Картóвница 123	Киоска 49	Колдыбáшня 120	Коня́тник 107
Запóр 16	Зóрьку выплáкивать 151	Картóфельник 3, 122, 123, 124	Киот 49	Колесевичина 120	Копáч 71
Запóра 16	Зóрю выть 151	Картóфельница 123	Киотá 49	Колесевичнiк 120	Копéечник 39
Запóрка 16	Зóрю отплáкивать 151	Картóфельный кóр- жик 124	Киргá 73	Колеснí 79	Копёр 64
Запúлька 71	Зóрю провывáть 151	Картóфельный сiт- ник 124	Киселка 106	Колесница́ 79, 120	Коплún 128
Зáрево 69, 103	Зóрю пропевáть 151	Картóфленик 124	Кислик 106	Колесня́ 79, 120	Коптёлка 51
Зарiга 3	Зóряница 69	Картóшка в коже 125	Кисли́ка 106	Колéя 120	Коптёлочка 51
Зáросник 97	Зóрьянка 69	Картóшка в кожурé 125	Кисли́ца 106, 107	Колiца 3	Коптúшка 51
Зáрось 97	Зрёлка 69	Картóшка в кожýр- ках 125	Кисли́чка 106	Колобáнчик 124	Коптúша 51
Зарóщина 97	Зрелúха 69	Картóшка в листкáх 125	Кислúца 106, 107	Колокóльчик 110	Копúшка 67
Заручáнье 145	Зрянница 69	Картóшка в лохмó- тьях 125	Кислúха 106	Колокóрка 80	Копчúшка 51
Заря́ 69	Зубило 44	Картóшка в лушпáй- ках 125	Кислúшка 86, 106	Колосевáя 130	Копырю́лина 71
Заря́нка 69, 137	Зыбка 47, 48	Картóшка в мунди́ре 125	Кисля́тник 106	Колосёнка 130	Копырю́лька 71
Заря́ хлебная 69	Зыбóк 47	Картóшка в обмóт- ках 125	Клáди 65	Колóси 31	Копырю́ля 71
Засидéлая 158	Игльсь 105	Картóшка в одéжке 125	Кладúшка 65	Колоснáя корóбица 130	Копы́ч 71
Засидёлка 158	Игóльник 102	Картóшка в очiст- ках 125	Кладúшки 62	Колоснáя плетúха 130	Корéч 43
Засидёлки 147	Игорóдки 3	Картóшка в портч- ках 125	Клáсть на мóлино 156	Колоснiк 81	Корéц 43
Засидки 147	Игрáльная 136	Картóшка в рубáш- ке 125	Клев 4, 5	Колосни́к 31	Корзiна 130, 131
Заскúл 22	Игрища 137		Клевушóк 4, 5	Колосница́ 69, 130	Корзiнка 132
Заскулó 22	Игрише 136		Клётка 7	Колосницы́ 31	Корить невесту 149
Заску́лье 22	Избá 8, 136		Клеть 4, 5, 7, 11, 12	Колосничкi 31	Кормiлы 147
Заску́льник 22	Избúшка 4, 136, 137		Клеух 4	Колосовiк 81, 91	Кóрмная кошёлка 130
Заску́лья 22	Изгорóда 28		Клéц 124	Колóсья 31	Кормовáя кошёлка 130
Заслóн 26	Изгорóдка 30		Клюка́ 34	Колосянáя корзiна 130	Кормовúшка 130
Заслóнка 24, 26	Изгородь 28, 30		Ключ 117	Колотóвка 44, 45	Кормянáя зобня́ 130
Засóв 16	Изгрéбья 77		Клюшка 34	Колотúшка 45	Корнúха 132
Застénка 22	Идти́ к дарáм 156				
Застéнок 22	Измя́тина 121				
Застóбльник 155	Изóбка 136, 137				
Застрáнка 22	Икóнница 49				
Застрiнка 22					
Застрóнка 22					

Корнятник 97	Кошовка 131	Крыжовник 116	Куток 5, 15	Лошадіные кашки 107	Медвѣжьи ягоди 113
Короб 130, 131, 133	Кошўлка 53	Крынка 38	Кўфня 9	Лошадіные стопки 107	Мѣлкий лес 93
Коробница 130	Крапїва 108	Крышка 64	Кўхня 9	Лошадіный кочет 107	Мелколѣс 93
Коробница 130	Крапївица 108	Крышка 13	Кўхонная лавка 19	Лошадіный кочет 107	Мелколѣсник 93
Коробок 132, 133	Крапївник 108, 138	Крюк 71, 75	Кучефѣйка 54	Лошадіный столбѣц 107	Мелколѣсье 93
Коровий щавель 107	Крапївница 108	Крюкїи 75	Кўча 61, 66	Лошадіный столбѣц 107	Мелудївник 107
Коровка 81	Крапївный 138	К рюмочке подходить 156	Кучерявая берѣза 98	Лошадіный щавель 107	Мельщїна 68
Коровник 5, 107	Красик 85	Крючи 79	Кўчка 66	Лошадїный щавель 107	Мельядник 93
Коровушка 87, 88	Красиновик 85	Крючок 70, 71, 75	Кушін 38	Лошадник 107	Мелянник 93
Коровушки 107	Красичок 85	Крючок 75, 78, 79	Лабудá 55	Лошадїло 44	Мелятник 93
Коровьи губы 83, 88	Красная избá 8	Крякўшка 80	Лáбузы 80	Лошїльник 44	Меляшник 93
Коровьи тропы 87	Красная комната 8	«К стакáну!» 156	Лáвка 18	Лошїна 44	Мѣсто продаватъ 153
Коровяк 89	Красная ягода 114	«К сыру!» 156	Лáвочки смотрѣть 146	Лошїнка 104	Мѣсто смотрѣть 146
Корвятник 107	Красник 85	Кубán 38, 39	Лагўн 37	Лубок 131	Меховое мѣсто 154
Коромысел 46	Красничок 84, 85	Кубánка 22	Лагўнка 37	Лубочная корзина 131	Мѣсячник 61
Коромысла 46	Красновик 85	Кубáтор 138	Лады 145	Лубяная 133	Мѣсяшна 61
Коротáйка 54	Красногóловник 85	Кувшін 38	Лáдушки 145	Лубянка 131	Метѣлки 105
Коротѣйка 54	Красное мѣсто 154	Кувшїнка 132	Лазья 15	Лубяной ящик 133	Мехўшка 54
Коротышка 54	Красночок 85	Кугá 109	Ландáва 79	Лугá 57	Мешáлка 45
Корошня 130	Краснўха 84, 85, 108	Кудельница 133	Ландўшка 124	Луговїна 57, 104	Мигáлка 51
Коршóнка 132	Краснўшка 84	Кудрявая берѣза 99	Лáнка 6	Луговїнка 104	Мигўлька 51, 124
Корсет 54	Красные получатъ 153	Куженька 131, 132, 133	Ланкї 3	Луговїнник 57	Мїром 68
Корсетка 54	Красный гриб 85	Куженьки 122	Лáпа 17, 75	Лужок 104	Мирское 61
Корўли 79	Красный лес 100	Кужня 130	Лáпки 75	Лукóшко 131, 132, 133, 134	Мїска 42
Корчáг 39	Красный обед 155	Кузик 109	Лáпотник 94	Лупеликой картóшка 125	Можжўха 105
Корчáга 36, 39	Красный стол 155	Кузїка 109	Ларѣц 140	Лупшáк 82	Мóлево братъ 156
Корчáжка 39	Красный угол 154	Кўзов 130, 131, 132, 134, 135	Лáтка 24, 42	Лупыш 89	Мóлево собирать 156
Корьѣ 97	Красовик 85	Кузовїк 134	Лѣдник 11, 12	Лупышї 89	Мóлино 156
Корьѣжник 97	Красоту выкупатъ 152	Кузовка 130, 132, 133	Лежáнка 14, 18	Лутóшко 134	Мóлин собирать 156
Корьяжник 94, 97	Красоту продатъ 152, 153	Кузовлѣк 134	Лежкї 59	Лўчка 75	Мóлину собирать 156
Корьятник 94, 97	Красоту справлять 152	Кузовок 131, 132, 133	Лейка 117	Лучкїи 130	Мóлины братъ 156
Корьявая берѣза 99	Красу красить 152	Кўзов сáнный 135	Лѣнты 140	Лучник 50	Мóлины собирать 156
Корьяжник 96	Красўля 86, 87	Кузовья 134	Лепѣшка 124	Лучница 50	Мóлния 51
Корянка 131	Красўрядїть 152	Кўкла 109	Лепўн 124	Лучок 75	Молодель 93
Косá 117	Красьяк 85	Кўкля 109	Лепушка 124	Лучшее мѣсто 154	Молоделье 93
Косные грабли 75	Крежовник 116	Кўкля 109	Лесная ягода 114	Люк 13	Молодельник 93
Костерь 77	Крепїва 108	Кўкля 109	Лѣтник 7	Люлька 48	Молóдку искатъ 157
Костїга 77	Кресла 79	Кўкля 109	Лѣтняя клѣтка 7	Люлюшки 126	Молóдуху искатъ 157
Костра 108	Крест 67	Кулага 126	Лѣх 12	Лўда 57	Молодник 93
Костряк 77, 108	Крест выкупатъ 152	Кулебяка 126	Лїсїчка 86	Лядїна 57	Молоднїк 93
Кóсу заплетатъ 153	Крестец 17, 67	Кулебяки 126	Лїсье ўшко 86	Лядїшка 125	Молодятник 93, 129
Косўля 73	Крестенка 67	Кулебякї 126	Лїственная берѣза 98	Лякўшка 83	Молокáн 90
Кóсу продаватъ 153	Крестик 67	Кулига 104	Лїсыта 86	Лякўшкї 125	Молокáнник 82, 90
Кóсу расплетатъ 147, 153	Крестовїна 67	Кулижка 104	Лодыжка 80	Лякўшкї 125	Молокáнница 90
Косьякї 49	Крестовка 67	Кулик 158	Лозá 62, 98	Лякўшкї 125	Молонья 69
Котѣл 117, 118	Крестовца 67	Кулюшка 15	Лозняк 98	Лякўшкї 125	Молотїльня 1
Котловїна 117	Крестыцї 31	Кулюшка 15	Лозовая берѣза 98	Лякўшкї 125	Молóцник 129
Котўх 5, 7	Крижовник 116	Кулюшка 15	Лóзочка 98	Лякўшкї 125	Молочáй 90
Кохán 130	Крынка 38	Кулюшка 15	Лозья 78	Лякўшкї 125	Молочáйка 90
Кóчат 107	Крипїца 108	Кулюшка 15	Ломнїна 55	Лякўшкї 125	Молочáнка 90
Кочедык 128	Кричатъ 149	Кулюшка 15	Лóмог 79	Лякўшкї 125	Молóчник 40, 123, 129
Кочергá 34	Кропъ 108	Кулюшка 15	Лопáтка 53	Лякўшкї 125	Монтáчка 53
Кóчет 128	Кропшїна 130, 132	Кулюшка 15	Лопáточник 53	Лякўшкї 125	Моргáлка 51
Кочеток 106, 107, 128	Крошóнка 127, 130, 132	Кулюшка 15	Лопáточница 53	Лякўшкї 125	Моргáс 51
Кочетóшник дїкий 107	Круг 65	Кулюшка 15	Лохáнка 37	Лякўшкї 125	Моргáсик 51
Кочўра 66	Круглая картóшка 125	Кулюшка 15	Лохáнь 37	Лякўшкї 125	Моргаслѣнка 51
Кошáра 5	Кругляш 125	Кулюшка 15	Лохмотá 55	Лякўшкї 125	Мост 7, 62
Кошель 130, 131, 134	Круговѣртъ 117	Кулюшка 15	Лохмоткї 55	Лякўшкї 125	Мостик 10
Кошельник 130	Кружовник 116	Кулюшка 15	Лохмоты 55	Лякўшкї 125	Мостїна 7, 10, 130
Кошѣлка 53, 131, 132, 133, 135	Крупеник 122	Кулюшка 15	Лохмўтья 55	Лякўшкї 125	Мостїнка 10, 132
Кошѣлочка 133	Крутойр 118	Кулюшка 15	Лохмўтка 55, 87	Лякўшкї 125	Мосткї 10
Кошїга 130	Крутўн 117	Кулюшка 15	Лохмўшка 55, 87	Лякўшкї 125	Мостовенька 10
Кóшка 70, 71	Круть 117	Кулюшка 15	Лоходьѣ 55	Лякўшкї 125	
Кóшки 75		Кулюшка 15	Лошадїная кїселка 107	Лякўшкї 125	
Кошлá 130		Кулюшка 15	Лошадїная кїслика 107	Лякўшкї 125	
Кошлáк 130		Кулюшка 15		Лякўшкї 125	

Мостовинка 10, 13	Наватник 54	Нёмка 109	Оглобля 74	Ольховник 101	Откупать место 148
Мостовинник 10	Навёс 64	Необлупленная картошка 125	Огневой столбёц 107	Ольховый лес 101	Откупать невесту 148
Мосток 10	Навёртыш 16	Непахоть 57	Огород 3	Ольхушник 101	Откупать стол 148
Мостонёнка 10	Навильник 71	Непашь 57	Огородец 3	Ольшак 101	Откуп давать 148
Мосточек 10	Навозная телега 80	Непета 158	Огородка 28	Ольшаник 101	Отмёски 121
Мостушка 10	Навозник 80	Непёта 158	Огородь 28	Ольшанина 101	Отпевать невесту 149
Мостянка 10	Навозница 80	Непётые волоса 158	Ограда 29	Ольшатник 101	Отпирьё 155
Мотыжка 70	Нагрудник 54	Неподойдённый 126	Огувёнки 3	Ольшина 101	Отпобеш 129
Мотышка 23	Нагульник 138	Непорочная 158	Огувённый 3	Ольшня 101	Отпой 149
Мотылёк 111	Нагульный 138	Неразделка 57	Огуречник 3	Ольшняк 101	Отпуск делать 149
Мотья 88	Нагуляный 138	Неродимая 59	Одаривать молодых 156	Омат 118	Отрез 37
Мохнушка 82, 87, 88	Надолба 158	Неродящая 59	Одворица 2	Омёлки 77	Отрепья 77
Моховик 89, 92	Надушка 54	Нестя курицу 157	Одворица 3	Омут 118	Отрёп 77
Мохры 55	Назол 22	Неудачник 126	Одворка 2	Омшаник 4, 5, 11, 12	Отрёпки 77
Мочага 120	Найла 126	Неухлёбённая 59	Одворки 3	Омшарник 4	Отрубки 96
Мочажка 87	Найденыш 138	Нечуткая берёза 99	Одворница 3	Омшейник 4, 7	Отстой 96, 121
Мочанка 82, 87	Накалпок 25	Никудышный 126	Одворок 2	Омшеник 11	Отстойник 96
Мочешник 133	На каравай давать 156	Новина 57	Одворье 2	Омяльи 77	Отступ 15
Мочка 76, 77	Накат 31	Новь 57	Одёнок 63	Опалубник 62	Оттопки 121
Мочкины 88	Накатник 62	Нога 61	Одётая картошка 125	Опарёнки 35	Оттопки 121
Мочужка 87	Наливашка 43	Ноченик 81	Одёвка 56	Опашка 73	Оттоплики 121
Мочуха 92	Наливка 43	Ночник 51	Одёжа 56	Опевать невесту 149, 150	Отхожая 136
Мошаник 11	Налишка 43	Ночнушка 51	Одёжина 56	Опеструшки 105	Отхожий дом 136
Мошеник 4	Намыйка 77	Обабок 91	Одёнок 62, 63	Опестушки 105	Отцёп 47
Мошник 4, 40, 129	Намыка 76, 77	Обалка 66	Одобрюшки 139	Опестыш 45, 105	Отцёпь 47
Мужская берёза 98	Намычка 76	Обалка 66	Одобрюшники 139	Опёчек 14, 15, 20, 23	Охвостье 77
Мурá 127	Намычки 77	Обедельная 9	Ододворок 2	Опёчник 23	Охлопки 77
Мурцовка 127	На отводы ходить 157	Обжа 74	Однокоса 58	Оплавивать 149	Охлопок 77
Мутовец 45	Напарники 139	Обжйма 54	Однокоска 58	Оплекать 149	Охлопы 77
Мутовка 45	Напогрёбица 13	Обжймок 54	Однокоски 66	Оплек 129	Охобливая берёза 99
Мушник 7	Наполовник 43	Облог 57	Одонки 63	Оплековый телёнок 129	Оцелье 21
Мыкалка 76	Наряда 56	Облога 57	Одонок 62, 63	Опобеш 129	Оцельник 21
Мыкало 76	Насковородник 33, 123	Облюг 57	Одонцы 62	Опобешек 129	Оцеп 47
Мыкальник 133	Наслуз 126	Обносить караваем 156	Одонь 62, 63	Опоёнок 129	Оцелье 20, 21
Мыкальница 133	Настой 121	Обносить каравай 156	Одонье 62, 63	Опойчик 129	Оцеп 47
Мыкан 133	«На сыр!» 156	Обноски 55	Одуга 21	Ополовник 43	Очельник 21
Мыканка 76, 77	На сыр давать 156	Обносы 66	Озадки 3	Ополовница 43	Очёлк 20, 21, 27
Мыканник 133	На сыр класть 156	Оболюква 109	Озарница 69	Ополонья 43	Очёски 77
Мыло 140	На сыр подать 156	Оборог 64	Озолотить невесту 148	Опряжь 74	Очёсы 77
Мыльы 140	На сыр положить 156	Обошник 3	Озолотить стол 148	Оралка 73	Очилье 21
Мычка 76, 77	На сыр собирать 156	Обрат 121	Озолочение 156	Орина 88, 91	Ошесток 20
Мычки 77	Нахлобучка 24	Обрез 37	Околиш брат 148	Орины 83	Ощавельник 106
Мышьяные столбцы 105	Начало 145	Обрывалка 70	Околотки 65	Осек 28	Падарня 63
Мышник 4	Нашёсть 31	Обряд 56	Очольщину брат 148, 153	Осенник 81	Падерник 63
Мякёница 1	Неваляшки 126	Обруда 56	Оконёвник 107	Осёлок 104	Падерны 31, 62, 63
Мякинная корзина 130	Невестино место 154	Обушка 74	Окорёнка 37	Осиновик 85	Падернь 62, 63
Мякильница 1	Невестин прибор 140	Обхляпки 77	Окрошка 127	Осиновый 85	Падрина 62
Мякильня 1	Невесту искать 157	Обходить сыром 156	Окружки 66	Осиновый гриб 85	Падь 62
Мякинница 1	Невыходец 126	Обшаник 4	Окупать невесту 148	Остарок 55	Пазухи 22
Мякитник 1	Невыхоженный 126	Община 68	Окупать стол 148	Остожек 62	Палка 27
Мякиш 126	Негодня 126	Обыгрывать невесту 149, 150	Окучка 70	Остожье 62, 63	Палынь 103
Мякушки 126	Неделовой 96	Овёрши 63	Окучник 70	Острец 59	Пальцы 75
Мята 123	Недожклый 126	Овёчку искать 157	Окучница 70	Острёпки 77	Пампушка 124
Мятельница 1	Недопечённый 126	Овощник 3	Оладья 124	Осыпь 47	Парадый обед 155
Мятильница 1	Недородная 59	Овраг 119	Олвянка 87	Отбívки 121	Парные 139
Мятка 123	Нежилая 7	Овцу искать 157	Олешина 101	Отбои 121	Парнята 139
Мятник 123	Незадачник 126	Овчарник 4	Олешник 101	Отвал 75	Парышки 139
Мятуха 123	Незадачный 126	Овчарня 4	Олёнина губа 88	Отвар 121	Паства 61
Наберка 132	Незаконник 138	Овчарух 4	Олех 101	Отвод 96	Пастушина 61
Набирка 132	Нелупа 125	Овшаник 1	Ольха 101	Отводины 155	Пастушка 105
На блинki ходить 157	Нелупешка 125	Овшаник 4, 5, 11	Ольшатник 101	Отводы 155	Пастушна 61
Набор 140	Нелупиха 125	Овшейник 11	Ольшина 101	Отворка 13	Пастушник 61, 105
Набрусник 53	Нелупленная картошка 125	Овшеник 5, 7, 11	Ольшаник 101	Отгул 155	Пастушное 61
«На быка» 68	Нелупуха 125	Овшеник 1	Ольхак 101	Отдавать красу 149, 152	Пастушок 105
		Оглобки 74	Ольховик 101	Отдушинка 3	Пастушные 61
			Ольховка 101	Отколотки 121	Пастушья 61

Пастушню платить 148	Петушки 105	Подболотник 88	Подкоробник 83	Подсбсенки 89	Полог 80
Пастушню получать 153	Петушок 86	Подбор 96, 102	Подкрапивник 138	Подсосник 89, 105	Полозья 78
Пастушня 61	Петь злодейку 151	Подбрусник 53	Подкрапивный 138	Подставка 65	Полок 31
Патока 121	Петьюха 109	Подвадок 11	Подлесок 93	Подстил 62, 65	Полонья 43
Паужин 60	Пецурка 25	Подвенчица 144	Подложка 62	Подстилка 135	Полоник 43
Паужина 60	Печорка 25	Подвенчный набор 140	Подмасленник 89	Подстильник 62	Полонка 43
Паужинник 60	Печура 25	Подвес 64	Подмасленок 89	Подстожник 62	Полоса 3
Паужинок 60	Печурка 22, 25	Подвечере 60	Подмог 68	Подстожье 62, 63	Полотик 70
Паужник 60	Печурки 25	Подвечерево 60	Подмога 68	Подстой 96	Полошало 44
Паука выкупать 152	Печурок 25	Подвечерка 60	Подмолочник 129	Подстойник 96	Полуденье 60
Пахота 3	Печушка 25	Подвечерок 60	Подмост 11	Подтоварник 62, 96	Полуденка 52
Пахтань 121	Пешурка 25	Подволока 78	Подмостье 11, 62	Подтопорник 96	Полуденник 60
Пахтанье 121	Пивень 128	Подворье 2, 3	Поднавес 64	Подужин 60	Полуденок 60
Пахтенья 121	Пир 155	Подворье смотреть 146	Подневестник 141	Подхват 32	Полудневка 60
Пахтушка 45, 121	Пировые 142	Подгоренка 11	Подневестница 144	Подхоромина 11	Полудни 60
Пахтын 121	Пирующие 142	Подгорн 22	Подобед 60	Подшест 23	Полудник 60
Пахтынья 121	Питерка 109	Подгребень 82	Подобедок 60	Подшесток 23	Полудница 60
Пачка 66	Плакать 149, 151	Подгрёб 83	Подобенка 52	Подыбница 83	Полудня 60
Пашивник 94	Плакать зори 151	Подгрёб 83	Подоенка 52	Подызбица 11	Полудрж 141
Пашинник 94	Плаката зору 151	Подгрёбки 82	Подойна 52	Подызбница 13	Полудржеч 141
Паштань 121	Плакса 99	Подгруздень 82	Подойка 52	Подыконка 49	Полудржжа 141
Певун 128	Плакучая берёза 99	Подгрузник 82	Подолёнка 83	Подъелоша 87	Полукадушка 37
Пекулька 40	Плакучка 99	Подгруздь 82	Подонки 63	Подъем 13, 32	Полурез 37
Пелед 30	Пламень 103	Подгрудь 82	Подонк 62, 63, 121	Подъемка 57	Полчан 37
Пеледá 1	Пламя 103	Подгудь 82	Подонье 63	Подыконник 49	Польмя 103
Пелёва 98	План 2	Подгудь 82	Подопечек 23	Поезжане 142	Поместное 3
Пелёвая берёза 98	Плант 6	Поддён 62, 63	Подорёчник 81	Поёзжина 155	Поместье 2
Пелёвник 98	Платить поклажные 156	Поддонки 63	Подорёховик 82	Поёздки 3	Поместье смотреть 146
Пензель 54	Плетень 130, 135	Поддонник 52, 62	Подорёховина 82	Поёжена 104	Помога 68
Первое место 154	Плетешок 132	Поддружник 141	Подорёховица 82, 90	Позадки 3	Помолотки 68
Переводы 31	Плетенка 130, 131, 133, 135	Поддружье 141	Подорёховка 82	Позабки 114	Помочь 68
Перегородки 155	Плетенька 130, 131, 133, 135	Поддубень 81	Подорёховый 82	Познавки 155, 157	Помывашки 155
Перегороденье 155	Плетки 30	Поддубенка 82	Подорёшина 82	Познавтие 155	Помывки 155
Передá 79	Плетуха 130, 131, 135	Поддубенка 82	Подорёшина 82	Познати 155, 157	Пончик 124
Передки 79	Плетушка 130, 131, 132, 133, 135	Поддубенок 81	Подорешник 81, 82	Познатье 155	Поп 66
Переднее место 154	Плетюха 130, 131, 133, 135	Поддубешник 81	Подорешница 82, 90	Покрытка 158	Попел 103
Передний зал 8	Плетюшка 130	Поддубник 81	Подорожина 82	Покрышка 64	Попка 25
Передний угол 154	Плетюшáх 135	Поддубовик 81	Подорожка 88	Покупать косу 148	Попки 66
Передняя избá 8	Плетюшка 130	Поддубовка 82	Подосинник 85	Поладки 145	Поплавок 51
Передняя комната 8	Плечико 50	Поддубовый 81	Подосинь 85	Полады 145	Поплавочек 51
Передок 79	Плечо 27	Поддубок 81	Подосиновый 85	Полати 14	Пополдень 60
Перед 8, 154	Плещки 105	Поддуплянка 82	Подосинчик 85	Полать 14	Попутяй 82
Перекуса 60	Плешка 42	Подёвка 55	Подосиных 85	Полденевник 60	Попы 66
Перелог 57	Побыванки 155	Подённая 61	Подходки 61	Полдень 60	Попье 66
Переметник 62	Повал 95	Подённый 62, 63	Подперёд 154	Полденка 52, 60	Пороги 10
Перепивки 155	Повалесье 95	Подёнок 62	Подпечек 23	Полденница 52	Порожки 10
Перепирье 155	Поваленник 95	Поджарник 22, 23	Подпечка 20, 23	Полднёвка 52	Порожки 10
Перерез 37	Поварёшка 43	Подживотень 54	Подпечь 23	Полдни 60	Поросячий щавель 107
Пересек 37	Поварёшка 43	Подживотник 54	Подпечь 23	Полдник 60	Порск 22
Перетьки 29	Повешало 27	Подживотня 54	Подпирье 155	Полдница 104	Поруб 94
Переузинка 15	Повой 147	Подзагнета 23	Подплесень 107	Полдничатие 60	Порубка 94, 96
Переулок 15	Повывать 149	Подзагнетка 22, 23	Подпол 11	Полдюшка 52	Порубник 94
Перехват 60	Поглядельник 143	Подзайчик 89	Подполец 13	Полдня 60	Порубок 94
Перехваток 60	Поглядонец 143	Подзалешник 89	Подполица 11, 13	Полёвая берёза 98	Порубок 94
Пест 105	Погреб 12	Подзаячник 89	Подполище 13	Полёва 98	Порубь 94
Пестачки 105	Погребец 13	Подзольник 22	Подполю 11	Полёвник 98	Порядок 6
Пестик 45	Погробица 12, 13	Подольник 22	Подполье 11	Полица 19, 49	Посад 6, 65, 93, 147, 154
Пестики 105	Погрёмка 12	Подольница 13	Подпольница 13	Половень 1, 43	Посадный стол 151
Пеструшки 105	Погрёмница 12, 13	Подпосудник 19	Подпосудник 19	Половешка 43	Посадок 6
Пестушка 105	Под 22	Подрёмка 57	Подрёмка 57	Половинка 1, 13	Посасухи 58
Пестушник 105	Подалыца 71	Подружие 141	Подружие 141	Половина 13	Посевка 45
Петух 107, 128	Поданя 61	Подсараиник 1	Подсараиник 1	Половичина 10, 13	Посевник 134
Петушиная картошка 125	Подберёзник 91	Подсвашница 144	Подсвашница 144	Половичина 13	Посёдка 137
	Подберёзовый 91	Подсвечник 50, 51	Подсвечник 50, 51	Половничка 13	Посёдка 136
	Подблнник 33	Подсевальник 134	Подсевальник 134	Половня 1, 43	Посёдки 137
	Подбобина 121	Подсердечник 54	Подсердечник 54	Полёвушка 13	Посеребрить

тарёлку 156	Припыль 99	Пшённик 122, 123	Рычók 120	Севальное лукошко 134	Скамейка 18
Посéча 94	Прирэз 3	Пылка 103	Рядók 65	Севальня 134	Скамья 18
Посёлок 2	Прируб 7, 9	Пырий 22	Ряженный день 155	Севатик 134	Скапáлка 71
Посидéланная 136	Прирубok 9	Пыхта 121	Ряжеными рядиться 157	Севатник 134	Скапка 71
Посидёлка 136	Присáдник 30	Пышка 124	Садýла 31	Севня 134	Скапывалка 71
Посидёлки 137	Прислón 26	Пьянига 112	Садók 3	Севók 134	С каравáем
Посидельник 136	Прислónка 26	Пьяника 112	Салáшка 1	Седák 81	обходить 156
Посиденье 147	Пристéнок 9	Пьяница 112	Сáнная корзýна 135	Седой 81	Склёзы 78
Посидка 136	Пристýпка 10, 14	Пьянишник 112	Сарáй 1	Селезнá 57	Склиз 92
Посидухи 137	Приулок 15	Пьянка 112	Сбнвáлка 45	Селенýшка 1	Склизни 92
Поскóтина 28	Приусáд 3	Пятины 65	Сбнрять к венцý 149	Селиба 104	Склизняк 92
Постáв 18	Прицéлина 27	Пятки 66	Сбитень 121	Селибки 3	Склизун 92
Поставки 66	Причитáние 149	Пятók 66	Сбитки 121	Селища 3	Склизунцы 92
Поставók 66	Причитáть 149, 151	Раёк 136	Сбитыи 121	Сельник 1, 7	Склизы 78
Поставочки 66	Причитывать 149	Разводящий 43	Сбои 121	Сельница 1	Сковорóдень 33
Поставушка 65, 66	Пришёсток 20	Разрэз 37	Сбой 121	Семенная берёза 99	Сковорóдник 33, 122
Постéлень 135	Приёмник 12	Рáнда 7	Сбойка 45	Семнигóвая берёза	Сковорóдня 33
Постёлка 135	Приёмok 12	Раскаты 79	Сбойки 121	98	Сковорóдь 33
Постельник 135	Провожáльница 144	Распáшка 3, 70, 73	Сболтýшка 121	Семьянник 99	Сколдни 121
Постýла 135	Провожáнье 147	Распáдник 14, 23	Сборный дом 136	Сенная корзýна 135	Сколóвина 121
Постильни 135	Провожáть 149	Расщёл 50	Свадебники 142	Сенная кошёлка 130	Сколóтина 121
Пóстник 60	Прогáлина 104	Рáтовище 72	Свадебные 142	Сенник 1, 130	Сколóтка 121
Пóстыш 105	Прогáлок 15	Рванýна 55	Свадебышны 142	Сенница 64	Сколóтни 121
Посудная лáвка 19	Прогón 6, 28	Рваничка 55	Свáдьба 142	Серачók 91	Сколóтник 121
Посудник 19	Продавáнье 147	Рвань 55	Свáдьбельные 142	Сердечник 54	Сколóтня 121
Посудница 19	Продавáть невесту	Реветь 149	Свáдьбенные 142	Серебрéние 156	Сколошники 31
Посудня 19	153	Реветь в гóлос 149	Свáдьбишники 142	Серебрить 156	Скороспéлица 69
Потáп 81	Пролáзка 13	Репейник 123	Свáдьбышны 142	Серебрить блюдечко 156	Скороспёлка 69
Потеряха 144	Пролётка 15	Ржа 69	Свáливалка 71	Серебрить молодую 156	Скрёбень 70
Потетюхи 88	Пролóжки 79	Ржаклётка 124	Свáрьбишны 142	Серебрить молодых 156	Скрипáч 90
Потируха 123	Промéжник 15	Ржаница 69	Свáха сходáтая 144	Серебрить молодых 156	Скрипенка 90
Потрёпки 55	Промóина 120	Ритатýшка 124	Свербýка 105	Серебрить стол 148	Скрипица 82, 90
Похмёл 155	Пропевáть невесту	Роветь 31	Светельник 50	Середá 20	Скрипница 90
Похмель 155	150, 153	Рогáлька 45	Светец 50, 51	Серебрить стол 148	Скрипуля 82, 90
Похмелье 155	Пропивáть невесту	Рогáтка 45	Светёлка 7, 8, 50, 98, 136	Середá 20	Скрипун 90
Почепня 130	153	Рогáч 27, 32	Светилёк 51	Серенький 91	Скрипуха 82, 90
Почёсти 155	Пропой 145, 147	Рогýли 80	Светилка 50	Серёжки 99	Скрипучий гриб 90
Почётный стол 155	Просмолót 65	Рогýлька 45, 71, 78	Светилна 51	Серик 91	Скрипучка 82, 90
Пóшва 13, 62	Простéнок 15	Рóзвальни 80	Светило 50	Сермяга 55	Скрипуша 90
Пошэвник 62	Проулок 15	Рожók 50	Светиль 50, 51	Сермяк 55	Скрипушка 90
Правская берёза 98	Прощáльник 147	Рóспуск 79	Светильник 50, 51	Серуха 82	Скрýпень 90
Працкая берёза 98	Прощáние 151	Рóспуска 79	Светильница 50	Серушка 91	Скрýбка 70
Предовин 1	Прощáние с вóлей	Рóспуски 79, 80	Свéтище 50	Сёрый глáдыш 82	Скрýпка 108
Предлечье 21	151	Рубéж 59	Светлица 8	Сёрый гриб 91	Скул 22
Предплечье 20	Прямáя берёза 98	Рубéка 44	Светный 50	Серяк 91	Скула 22
Предусáдьба 2	Прямйки 91	Рубéль 44	Свéточ 50	Сéтево 134	Скуло 22
Прибáвок 3	Прямскáя берёза 98	Рубéц 44	Свечá 50	Сéча 93, 94	Скулók 22
Приберёзовик 91	Прясла 31	Рубёны 88	Свинáрь 88	Сéчка 70	Скулья 22
Приблудный 138	Прясло 28, 30	Рубило 44	Свинорой 88	Сéялка 134	Скутник 19
Прибóина 27	Прясна 30	Рубиль 44	Свиноройка 88	Сéянец 134	Сластёнка 83
Прибóр 140	Прясно 30	Рубильник 44	Свинух 88	Сйверки 69	Слэги 31
Привáпливать 151	Прято 15	Рубиха 44	Свинуха 88	Сидénки 147	Слэжки 31
Пригýльш 138	Пужéнник 123	Рубчатка 44	Свинýшка 88	Сиденье 147	Слэжник 63
Пригýльник 138	Пузán 39	Рукобítть 145	Свиные ушки 88	Сиденя 147	Слободá 6
Придánка 138	Пулятка 40	Руку мáслить 156	Свод 21	Синеголóв 111	Слобódка 6
Придёл 9	Пунктик 136	Рулёк 44	Свóлки 80	Синельник 111	Слякушки 126
Придёлка 9	Пунька 1, 7	Румяна 140	Святóй ýгол 154	Синенький 110	Смолянка 40
Придёлки 9	Пусница 36	Рунина 55	С головы 61	Синёга 111	Смотр 146
Придёлк 9, 64	Пустакй 57	Рунó 55	Сговорёнка 145	Синий цветók 110	Смотрельник 143
Прижýлина 30	Пуставкй 57	Руньё 55	Сговорёнки 145	Синюга 111	Смотрельщик 143
Прижýмка 54	Пустотá 57	Рúфа 109	Сговорёны 145	Синюха 84, 111	Смотрéние 146
Прижýмник 54	Пустоцвёт 59	Рушник 32, 132	Сгорóдка 29	Синюшка 38, 40, 84, 111	Смотреть хозяйство 146
Прикур 60	Пустóшки 57	Рыдвán 80	Сгребáлка 71	Синюшник 111	Смотрины 146
Прикурок 60	Пустырь 57	Рыдвánка 80	Сдобняха 85	Сйтник 89	Смотритель 143
Прикутка 1	Пухлянка 113	Рыжик 92	Севáлка 134	Сйто 134	Смотрянки 146
Прилáвок 19	Пухлянки 113	Рыхлйнка 70	Севáль 134	Сйтовик 89	Смотрящий 143
Примост 14, 18	Пушйстая берёза 98	Рыхлйтель 71	Севáльник 134	Ситýлька 89	Снаряд 56
Примóсток 10					

Снаряда 56	Старнóвки 65	Сушилки 31	Топлюшка 9	Упечь 9	Хмелева́я корзина 130
Соба́чка 54, 65, 66	Стожа́р 62	Суши́ло 1, 31	Топóрник 94, 96	Уполовeнь 43	Хмыз 102
Соба́чья губы 88	Стожа́рье 62	Суши́льник 31	Торору́шка 131	Уполовня 43	Хмызник 97, 102
Сóбенку дарить 156	Сто́жка 66	Суши́льники 31	Торфу́шка 130, 131	Уса́д 2	Хмыл 103
Собира́ть на сыр 156	Сто́йка 5, 65, 66	Суши́льница 31	Торфа́нка 130, 131	Уса́дебный 3	Хмыла́н 103
Собиру́ха 132	Сто́йки 65	Суши́нка 25	То́чиво 53	Уса́дья 2	Хмы́ло 103
Собиру́шка 132	Сто́йло 5	Сушн́як 96, 102	Тошнóтик 124	Уса́рьба 2	Хмыль 103
Согла́сье 145	Сто́лбец 106	Сход 10	То́щая земля́ 59	Усе́лок 2	Ходить на гля́дки 146
Соглаше́ние 145	Сто́лбик 105	Сходáтая 144	Траньё 55	Устье 21	Ходить на поглядки 146
Солéник 83	Сто́лбица 107	Сходка 68	Тренóжка 50	Утку потеря́ть 157	Ходить с ку́рицей 157
Солоде́лый 126	Сто́лбике 105	Сходня 10	Трепа́лка 76	Ухва́т 27, 32	Хозя́йство 2
Соложи́на 36	Сто́лбике 105	Сходная корзина 130	Трепа́ло 76	Ухва́тница 23	Холоди́льник 11
Соло́мница 130	Сто́лбуи 39	Счастли́вое ме́сто 154	Треста́ 77	Уша́т 37	Холо́дная 7
Солоти́на 118	Сто́лбунец 39, 106, 107	Счeски 77	Тре́пки 77	Ушки 37	Холо́дная ко́мната 7
Соля́нка 82	Сто́лбунцы́ 105	Съeм 136	Тре́хножка 71	Ушко 86	Холу́й 92
Сомeльник 33	Сто́лбцы́ 105, 107	Съёмный дом 136	Труньё 55	Ушник 40	Хоробо́рки 55
Сопли́вки 107	Сто́лбы́ 105	Сыр-дар нести́ 156	Тряси́на 117	Фетю́хи 88	Хоро́мина 7
Сорить 156	Сто́пка 105	Сыр класть 156	Трях 47	Фи́га 51	Хохлу́шка 99
Сорове́жка 84	Сто́пошник 106	Сыр моли́ть 156	Ту́лка 36	Фига́сик 51	Хохлу́шник 96
Сорое́жка 84	Сто́рона 6	Сы́рники носи́ть 156	Тумани́к 81	Фина́шка 51	Хрест 67
Сосва́танье 145	Сто́юшка 66	Сы́рный обе́д 155	Туча́ 69	Финга́с 51	Хресте́ц 67
Сосе́льская 100	Сто́як 66	Сы́рный стол 155	Тушеке́вник 22	Фину́шка 51	Хресы́ 67
Сосенку наряжа́ть 152	Стоя́ло 66	Сы́рняк 126	Ту́шма 109	Финю́шка 51	Хруньё 55
Сосенку ряди́ть 152	Стоя́нка 66	Сырове́га 84	Тыйни́к 29	Фитeль 51	Худьё 55
Сосе́нник 100	Стрека́ва 108	Сырове́жка 84	Тыни́к 29	Фити́лька 51	Цали́к 57
Сосна́ 100	Стрека́вая крапива 108	Сыро́ега 84	Ты́нник 29	Фити́льник 51	Ца́па 71
Сосно́вик 89, 92	Стреку́чая 108	Сыро́ежка 84	Ты́ньяк 29	Фити́люшка 51	Цапа́лка 70, 71
Сосно́вник 100	Стрeла́ 69	Сыро́й 126	Ты́ньяк 29	Фито́к 51	Цапа́лки 70
Сосно́вый лес 100	Стре́пки 77	Сы́ром обно́сить 156	Ты́няк 29	Фитю́лька 51	Цапа́льник 33, 71
Сосну́ наряжа́ть 152	Стригунцы́ 105	Сыры́ дарить 156	Ты́рло 28	Фля́га 41	Цапельки 75
Сосны́ 100	Струки́ 105	Сыры́ моли́ть 156	Ты́сяцкий 141	Фóрточка 24	Цапельник 33, 70, 71
Сосня́г 100	Стручки́ 105	Сыры́ носи́ть 156	Ты́сячка 141	Фуга́рка 24	Цапéшки 70
Сосня́жник 100	Стручки́ 105	Сыры́ обно́сить 156	Ты́сячник 141	Фуга́сочка 51	Ца́пка 70, 71, 75
Сосня́к 100	Ступе́нька 10	Сыры́ разно́сить 156	Ты́чённик 29	Фуёк 51	Ца́пленик 33
Сосу́н 129	Ступки 105	Сыры́ собира́ть 156	Ты́чёвник 29	Фу́ра 80	Ца́плюшка 71
Сосунóк 129	Сувéрть 117	Сы́тит 156	Ты́чийник 29	Хайло́ 21	Ца́пля 33, 71, 75
Сотка 40	Суво́лока 77	Тага́н 50	Ты́чина 29	Халу́га 104	Ца́пник 33
Соха́ 73	Сува́сла 65	Тала́н 125	Ты́чинник 29, 94	Харпа́й 55	Ца́пок 71
Соха́-Андреевна 73	Сугли́нок 59	Талала́й 125	Ты́чки 29	Хвой 102	Цапу́лька 71
Сóчень 124	Су́денка 18, 19	Тарара́шка 124	Ты́чник 29	Хвойня́к 102	Цапу́ля 70, 71
Сошник 33, 50	Су́деночка 19	Тарару́шка 124	Ты́чня 29	Хворост 94, 102	Цапу́рка 70, 71
Спарeние 69	Су́динка 19	Таску́ша 78	Ты́чняк 29	Хворостóк 94	Цапу́шка 71
Спа́рина 69	Судки́ 40	Твори́ло 13	Ты́чьё 29	Хво́рость 102	Царапу́ля 71
Спéлица 69	Судник 15, 19	Телёнок 129	Ты́шник 29	Хво́сь 102	Царский лес 101
Спéльники 69	Су́дница 18, 19	Телу́шку иска́ть 157	Тю́ря 127	Хво́щ 105	Цевьё 72
Спéльница 69	Су́дновка 19	Телю́шки 126	Тяпи́га 70	Хла́мьё 55	Цели́к 57
Спи́шник 102	Су́дня 18, 19	Теплу́шка 4, 9, 54	Тяпи́га 70	Хлеб-зóря 69	Цели́на 57
Спозна́вки 155	Су́дня ла́вка 19	Теру́н 124	Тяпи́ца 70	Хлеб на ко́рку сел 126	Целó 21
Спозна́тие 155	Судомóйка 19	Теруно́к 124	Тяпу́рка 70	Хлебозе́р 69	Целы́х 91
Спозна́тки 155	Сулéйка 41	Тёлочку иска́ть 157	Ублю́д 138	Хлебозóр 69	Цельё́ 57
Спозня́тки 155, 157	Сумeрник 60	Тёплое ме́сто 154	Ублю́док 138	Хлебозóрица 69	Цеплю́шка 33
Сполóх 69	Сумeрничатие 60	Тёрник 124	Убо́р 9	Хлебозóрка 69	Цепóчка 65
Спра́ва 56	Супóвница 43	Тёртик 124	Убо́рище 7	Хлебозóрни́ца 69	Цура́га 121
Спусни́к 36	Сурове́га 84	Тигулё́вка 15	Ува́л 27	Хлебозóрни́ца 69	Ча́га 99
Спусни́ца 36	Сурове́жка 84	Тиётка 49	Увалёк 44	Хлеборóдица 69	Чало́да 19
Сретива 108	Сусе́к 23	Тимóн 105	Уве́ка 158	Хлеб сел на ослá 126	Чалы́х 91
Срыва́лка 71	Сусло́н 66	Токови́ще 65	Уговóр 145	Хлеб сел ослóм 126	Чалы́ш 91
Сряд 56	Суха́рка 82	Толка́ч 105	Угол 17	Хлев 4, 5	Чан 37
Сря́да 56	Суха́рник 82	Толка́чик 89, 92, 105	Уго́льник 17, 49, 94, 96	Хло́пки 77	Ча́пальник 33, 43
Сряжа́ть 149	Суха́рник 82	Толка́шки 105	Уго́льница 22	Хло́пок 77	Чапа́рник 33
Ставе́ц 50	Суха́я 69	Толку́н 105	Уго́льничек 49	Хло́пость 77	Чапeла́ 33
Ставо́к 50	Суха́я молонья́ 69	Толку́шка 105	Угорóд 3	Хло́пы 77	Чапелéшник 33
Ста́йка 1	Сухове́ица 69	Толока́ 68	Угоще́ние 68	Хло́пья 77	Чапелю́шка 33
Стайнó 76	Сухоло́м 102	Толпéшник 122	Ужи́ца 78	Хлуд 46	
Станóк 80	Сухорóс 69	Толпéшница 122	Узарни́ца 69		
Стакáнчик 110	Суху́шка 90	Толстосе́рье 107	Уличны́й 138		
Станову́шка 66	Сушилка 25, 27, 31	Толчeнка 123	Умы́вки 155		
Станьё́ 76		Тони́на 118			

Чапéшник 33	Частéльник 97	Черёпка 42	Чйстая берёза 98	Шатёр 64	Щелкúшка 16
Чаплéнюшка 33	Частйк 97	Черн 59	Чистйна 104	Шафёрйца 144	Щелкúшник 105
Чаплéя 33	Частйна 97	Черноголóвик 83, 91	Чйстка 98	Шеверéнька 130, 133	Щелóчное блюдо 42
Чапли́ник 33	Частюк 94, 97	Черногúбы 92	Чистúха 98	Шеверня́ 130	Щитóк 13
Чапли́ник 33	Чахло́ 20	Черну́ха 83, 91	Чичéнчик 124	Шершáвая берёза 99	Юра́га 101
Чаплы́жник 97	Чашёра 97	Черну́шка 83, 91	Чичénка 124	Шест 27, 46	Яблонник 123
Ча́пля 33	Чекóлда 16	Черны́ш 83	Чулáн 7	Шéстик 27	Яблочник 123
Чапóльник 33	Челезна́ 57	Черпáк 43	Чулáнная лáвка 19	Шестóк 20, 27	Яблочница 123
Чапúжник 97	Челезня́ 57	Чесáло 76	Чулáшка 7	Шёсток 20	Ягода 114
Чапы́г 97	Челó 21, 22, 50	Чёлушка 21, 22	Чулйк 91	Шишóк 66	Ягодина 114
Чапы́га 97	Челúх 91	Чёрненкоый 91	Чумйзник 43	Шолобóлы 55	Ягодница 132
Чапы́ж 97	Чепéльник 33	Чёрный гриб 91	Чумйчка 43	Шóра 64	Яйчна 123
Чапы́жник 94, 97	Чередá 61	Чёрный гриб 91	Чур 2	Шохá 1, 64	Яйчница 123
Чапы́рник 97	Черепéнчик 124	Чёсани 77	Чúткая берёза 98	Шúба 154	Яйшенка 123
Чáрой обно́сить 156	Черепéнька 42	Чйбрик 124	Шáйка 37	Щавéль 106	Яма 12
Чáру соби́рать 156	Черепúшка 42	Чикúр 124	Шалáш 64	Щавéльник 106	Ямник 12
Часаньё 77	Черешник 112	Чиликúшка 124	Шалы́га 104	Щекóлда 16	Ямо́к 118
Частéль 97	Черёд 61	Чисногóвая берёза 98	Шаньга́ 124	Щекóлка 16	Ярку искáть 157
					Ярь 59

**СПИСОК ОБСЛЕДОВАННЫХ НАСЕЛЕННЫХ ПУНКТОВ
(С НЕОБХОДИМЫМИ СПРАВКАМИ)**

№№ п/п	Населенный пункт	Сельский совет	Район	Собиратель
1.	Затула	Озёрский	Талдомский	Войтенко А. Ф., Войтенко В. Ф., Комендатенко Ольга
2.	Игумново	Игумновский	Талдомский	Войтенко А. Ф., Войтенко В. Ф., Гаглова В. В.
3.	Станки	Ермолинский	Талдомский	Середа Л. В., Солнцева С. А.
4.	Маклаково	Квашёнковский	Талдомский	Войтенко А. Ф., Войтенко В. Ф., Гаглова В. В., Кузнецова Л. В.
5.	Лебзино	Великодворский	Талдомский	Меланьин И. П. — учитель
6.	Кривец	Юдинский	Талдомский	Войтенко А. Ф., Кунарёв А. А., Николаева Вера
7.	Мокряги	Николо-Кропоткинский	Талдомский	Анрианов А. И., Буйнова Н. И., Грачёва Е. В., Дмитриева И. Н., Масальская Е. В.
8.	Юркино	Юркинский	Талдомский	Лихаузова Л. В., Сырина Л. И.
9.	Марьино	Павловичский	Талдомский	Войтенко А. Ф., Войтенко В. Ф., Гаглова В. В., Грачёва Е. В., Дмитриева И. Н., Кузнецов Александр
10.	Глинки	Глинкинский	Талдомский	Войтенко А. Ф., Войтенко В. Ф., Кузнецов Александр
11.	Речки	Микулинский	Лотошинский	Войтенко А. Ф., Андрианов А. И., Масальская Е. В.
12.	Введенское	Введенский	Лотошинский	Войтенко А. Ф., Андрианов А. И., Масальская Е. В., Герасимова Наталья
13.	Савостино	Савостинский	Лотошинский	Войтенко А. Ф., Герасимова Наталья, Голубева Л. К., Кабанова Наталья, Кашинцева Лидия
14.	Лисино	Калицынский	Лотошинский	Войтенко А. Ф.
15.	Моносеино	Моносеинский	Лотошинский	Войтенко А. Ф., Грачёва Е. В., Дмитриева И. Н., Курнафейкина В. Н., Масальская Е. В., Петрова Т. Л., Смородина Л. А.
16.	Нововасильевское	Нововасильевский	Лотошинский	Панин А. И. — учитель
17.	Клусово	Марковский	Лотошинский	Войтенко А. Ф., Андрианов А. И., Базыкина Елена, Масальская Е. В., Смирнова О. В.
18.	Ошейкино	Ошейкинский	Лотошинский	Войтенко А. Ф., Абросимова Е. В., Коньшева Т. В., Пешкова И. А., Смирнова О. В.
19.	Узорово	Узорский	Лотошинский	Войтенко А. Ф., Решов М. Н., Эстрин И. И.
20.	Трехденево	Трехденевский	Клинский	Войтенко А. Ф., Донцов Ф. И.
21.	Захарово	Спас-Заулковский	Клинский	Войтенко А. Ф., Донцов Ф. И.
22.	Чернятино	Чернятинский	Клинский	Войтенко А. Ф., Зорин Владимир, Суханова Т. Н.
23.	Степанцево	Степанцевский	Клинский	Войтенко А. Ф.; Балашова Н. И., Захарова А. Ф., Струнин С. М. — интеллигенция села
24.	Троицыно	Ямуговский	Клинский	Войтенко А. Ф., Войтенко Т. Н.
25.	Ясенево	Новошаповский	Клинский	Зенкина Г. А., Куткова Н. А.
26.	Третьяково	Третьяковский	Клинский	Войтенко А. Ф.
27.	Селинское	Селинский	Клинский	Булыгина Л. П. — учительница
28.	Давыдково	Давыдковский	Клинский	Балашова Н. И. — учительница

№№ п/п	Населенный пункт	Сельский совет	Район	Собиратель
29.	Дятлово	Новиковский	Клинский	Войтенко А. Ф., Смирнова Г. С., Шемякин В. П.
30.	Малеевка	Малеевский	Клинский	Войтенко А. Ф., Войтенко В. Ф.
31.	Поповка	Нудольский	Клинский	Егорова Л. П. — учительница
32.	Раменье	Раменский	Дмитровский	Железнов Юрий, Михайлов Н. Н.
33.	Дядьково	Дядьковский	Дмитровский	Михайлов Н. Н.
34.	Ильино	Ильинский	Дмитровский	Аксёнова Н. Г., Новикова Н. Н. — учительницы
35.	Глазочёво	Куликовский	Дмитровский	Войтенко А. Ф., Блинкова Алла, Дупанов А. А., Дырин Александр, Железнов Юрий, Михайлов Н. Н.
36.	Покровское	Покровский	Дмитровский	Пичугина Л. И., Селивёрстова З. А., Толмачева Ю. В. — учительницы
37.	Высоково	Савёловский	Дмитровский	Васильева Надя, Русакова Валя, Савельева Галя, Селезнёва Светлана — ученицы 9 класса, 1974 г.
38.	Жестылево	Жестылевский	Дмитровский	Козлова Н. М., Михеева Л. Б. — учительницы
39.	Кульпино	Кульпинский	Дмитровский	Кабарина Л. А., Новикова В. П. — учительницы
40.	Дубровки	Кузьяевский	Дмитровский	Володько Г. А., Кондрашкина Т. П. — учительницы
41.	Филимоново	Подъячевский	Дмитровский	Войтенко А. Ф., Гаглоева З. В.
42.	Циляево	Парамоновский	Дмитровский	Баснина Н. Д., Зайцева С. О.
43.	Кузьяево	Кузьяевский	Дмитровский	Войтенко А. Ф.
44.	Каменка	Каменский	Дмитровский	Алексеева Л. П., Ярочкина Н. А. — учительницы
45.	Веригино	Веригинский	Загорский	Голубева Л. К., Масальская Е. В., Солнцева С. А.
46.	Хребтово	Торгашинский	Загорский	Голубева Л. К., Масальская Е. В., Солнцева С. А.
47.	Дубки	Закубежский	Загорский	Никишина М. А. — директор школы
48.	Торгашино	Торгашинский	Загорский	Мосалина Т. А., Шалина С. Б., Шикина Т. В. — учительницы
49.	Богородское	Богородский	Загорский	Анрианов А. И., Голубева Л. К., Кашинцева Лидия, Масальская Е. В., Солнцева С. А.
50.	Ченцы	Ченцовский	Загорский	Петрищева Л. В. — учительница
51.	Каменки	Каменский	Загорский	Культяпова Л. Г. — учительница
52.	Выпуково	Выпуковский	Загорский	Головашкина Т. М., Липатова Н. В.
53.	Наугольное	Наугольновский	Загорский	Войтенко А. Ф., Войтенко В. Ф.
54.	Репихово	Митинский	Загорский	Атабекян А. Д., Котукова Т. З., Савкина И. Н., Яровой С. Н.
55.	Васильевское	Васильевский	Загорский	Вербилова Л. М., Коваленко Игорь
56.	Ботово	Березняковский	Загорский	Мотораева Л. В., Щенникова Л. Г.
57.	Тураково	Тураковский	Загорский	Шахназарова А. Т.
58.	Голыгино	Воздвиженский	Загорский	Войтенко А. Ф.
59.	Ивашково	Ивашковский	Шаховской	Паршина З. М. — директор школы, Белова В. И., Киселёва А. М., Кузьмина М. В. — учителя
60.	Раменье	Раменский	Шаховской	Войтенко А. Ф.

№№ п/п	Населенный пункт	Сельский совет	Район	Собиратель
61.	Новоникольское	Новоникольский	Шаховской	Войтенко А. Ф.
62.	Лобаново	Лобановский	Шаховской	Бровкина Тамара, Щипакина Валя — ученицы 10 класса, 1974 г.
63.	Муриково	Волочановский	Шаховской	Коробейников С. В. — учитель
64.	Бухолово	Бухоловский	Шаховской	Пятнова Т. В. — директор школы
65.	Черленково	Черленковский	Шаховской	Войтенко А. Ф., Рунов Сергей, Рыби- на Н. А., Смитрова Г. С.
66.	Дубронивка	Косиловский	Шаховской	Доброва Т. С. — учительница
67.	Житонино	Житонинский	Шаховской	Соколова А. И. — учительница
68.	Никольское	Никольский	Шаховской	Войтенко А. Ф., Саблина Н. П., Смирно- ва Г. С.
69.	Макариха	Макарихинский	Волоколамский	Войтенко А. Ф., Шемякин В. П.
70.	Шестаково	Шестаковский	Волоколамский	Грачёва Е. В., Дмитриева И. Н.
71.	Ярополец	Ярополецкий	Волоколамский	Володина Надя, Ерёмкина Галя — уче- ницы 10 кл, 1974 г.
72.	Ботово	Ботовский	Волоколамский	Закусина А. Г., Рубинова А. М. — учи- тельницы
73.	Курьяново	Курьяновский	Волоколамский	Данилова А. И. — директор школы
74.	Горки	Ченецкий	Волоколамский	Войтенко А. Ф., Войтенко Т. Н.
75.	Ченцы	Ченецкий	Волоколамский	Орлова Г. Д. — учительница
76.	Федюково	Чисменский	Волоколамский	Налимова К. В. — учительница
77.	Нелидово	Нелидовский	Волоколамский	Полякова Е. Г. — директор школы
78.	Клишино	Клишинский	Волоколамский	Бойтенко А. Ф.
79.	Таболово	Таболовский	Волоколамский	Панина В. И., Тарасенко О. А. — учи- тельницы
80.	Болычëво	Болычëвский	Волоколамский	Войтенко А. Ф.
81.	Шапково	Деньковский	Истринский	Немова Т. А., Старостина А. Н. — учи- тельницы
82.	Парфёнки	Ново-Петровский	Истринский	Войтенко А. Ф., Елисеев Александр, Пу- занков П. Ю.
83.	Бужарово	Бужаровский	Истринский	Войтенко А. Ф., Войтенко В. Ф., Войтен- ко Т. Н.
84.	Холмы	Духанинский	Истринский	Дранкина Л. Ф., Старостина А. Н., Тря- пицына Л. М.
85.	Ермолино	Ермолинский	Истринский	Горностаева О. А., Демчук В. А., Заха- рова Н. В.
86.	Ново-Дарьино	Костровский	Истринский	Еронина Л. В., Ларенцева Л. В.
87.	Ивановское	Ивановский	Истринский	Еронина Л. В., Бехилева Е. С., Шило- ва М. Н.
88.	Рождествино	Павлово-Слободский	Истринский	Войтенко В. Ф.
89.	Тимоново	Вертлинский	Солнечногорский	Графов В. Ф. — учитель
90.	Меленки	Обуховский	Солнечногорский	Фирсова Л. Б., Серебряков В. А. — учи- теля
91.	Дубинино	Дубининский	Солнечногорский	Войтенко А. Ф.
92.	Пятница	Пятницкий	Солнечногорский	Бородёнок Л. Г., Николаева Н. В.
93.	Соколово	Соколовский	Солнечногорский	Улькина М. В., Щербакова Н. В.
94.	Андреевка	Андреевский	Солнечногорский	Журавлёв В. П.
95.	Куркино	Куркинский	Химкинский	Войтенко А. Ф., Войтенко Т. Н.

№№ п/п	Населенный пункт	Сельский совет	Район	Собиратель
96.	Ильинское	Ильинский	Красногорский	Войтенко А. Ф., Войтенко Т. Н.
97.	Муракино	Протасовский	Мытищинский	Буга М. Т., Бычкова Г. А.
98.	Сухарево	Сухаревский	Мытищинский	Куранова С. Е.
99.	Федоскино	Федоскинский	Мытищинский	Аллаярова В. В., Северинова Т. Б. — учительницы
100.	Ауртово	Луговской	Пушкинский	Невзорова Н. М., Портнова Т. Р., Сорокина И. В.
101.	Братовщина	Братовщинский	Пушкинский	Галочкина Л. В., Машинина О. А. — учительницы
102.	Старопареево	Старопареевский	Щёлковский	Шарова И. М.
103.	Огуднево	Огудневский	Щёлковский	Овчинникова О. В., Сокольникова С. М., Суханова Л. И.
104.	Трубино	Трубинский	Щёлковский	Войтенко А. Ф., Войтенко Т. Н.
105.	Осеево	Осеевский	Щёлковский	Бошнякович М. В., Маркелова Н. А., Соколова Н. Н. — учительницы
106.	Салтыковка	Салтыковский	Балашихинский	Войтенко Т. Н.
107.	Руднево	Фенинский	Балашихинский	Акишина Н. Н., Байкова Л. И.
108.	Ботово	Черноголовский	Ногинский	Орлова Е. Ф. — учительница
109.	Боровково	Мамонтовский	Ногинский	Харламова Г. И. — учительница
110.	Мамонтово	Мамонтовский	Ногинский	Войтенко А. Ф.
111.	Ямкино	Ямкинский	Ногинский	Жмакина А. М.
112.	Балабаново	Балабановский	Ногинский	Ерошина Н. П. — учительница
113.	Аксёнки	Аксенковский	Ногинский	Аксёнова Л. Е. — учительница
114.	Большое Буньково	Буньковский	Ногинский	Малахова Т. П., Рудичева С. Б.
115.	Тарасово	Кузнецовский	Павлово-Посадский	Войтенко А. Ф., Войтенко В. Ф.
116.	Рахманово	Рахмановский	Павлово-Посадский	Глуховская Вера, Морозова Галя, Пухова Галя — ученицы 10 класса, 1974 г.
117.	Аверкиево	Аверкиевский	Павлово-Посадский	Агафонов М. Г.
118.	Межутино	Порецкий	Можайский	Войтенко А. Ф., Войтенко Т. Н.
119.	Глазово	Глазовский	Можайский	Войтенко А. Ф., Войтенко Т. Н.
120.	Синичено	Синиченский	Можайский	Войтенко В. Ф.
121.	Горетово	Горетовский	Можайский	Кривенкова Г. В.
122.	Клементьево	Клементьевский	Можайский	Войтенко А. Ф.
123.	Дровнино	Дровнинский	Можайский	Войтенко А. Ф.
124.	Ямская Слобода	Ямской	Можайский	Павлова Л. Н., Поляков Ю. М., Умецкая Е. И.
125.	Храброво	Храбровский	Можайский	Войтенко В. Ф.
126.	Борисово	Борисовский	Можайский	Фирсова Г. Н., Черноморская О. А.
127.	Киселево	Мокрский	Можайский	Карпухин В. А.
128.	Тропарево	Тропаревский	Можайский	Войтенко А. Ф.
129.	Кусково	Кусковский	Можайский	Галкина Лена, Калининна Таня, Нахимович Оля, Планкина Надя, Селиверстова Наташа, Филина Таня — ученицы 9 класса, 1973 год
130.	Губино	Губинский	Можайский	Войтенко А. Ф., Войтенко Т. Н.
131.	Юрлово	Юрловский	Можайский	Короткова В. А. — учительница, Черняева Таня — ученица 8 класса, 1973 г.

№№ п/п	Населенный пункт	Сельский совет	Район	Собиратель
132.	Рождествено	Рождественский	Рузский	Шикина Т. В. — учительница
133.	Сумароково	Сумароковский	Рузский	Войтенко А. Ф., Петрова Елена, Чугунова Елена
134.	Иваново	Ивановский	Рузский	Кочеткова Н. А., Скрипкина В. А., Ухлина Е. П.
135.	Комлево	Комлевский	Рузский	Войтенко А. Ф.
136.	Горбово	Новогорбовский	Рузский	Королёва Н. Н.
137.	Никольское	Никольский	Рузский	Гусев Н. С. — учитель
138.	Старониколаево	Старониколаевский	Рузский	Одинкова Л. М. — учительница
139.	Шелковка	Щелковский	Рузский	Гушина И. В. — учительница
140.	Петрищево	Петрищевский	Рузский	Войтенко А. Ф.
141.	Андреевское	Андреевский	Одинцовский	Карелова Н. Л. — учительница
142.	Луцыно	Шараповский	Одинцовский	Дмитриева Н. Д., Козырева Е. Н. — учительницы
143.	Чигасово	Введенский	Одинцовский	Ненская Е. В. — учительница
144.	Успенское	Успенский	Одинцовский	Агафонова Т. А. — учительница
145.	Мамоново	Мамоновский	Одинцовский	Игнатова Н. Н., Кузнецова Н. А.
147.	Троицкое	Шараповский	Одинцовский	Туманова Т. А.
147.	Никольское	Никольский	Одинцовский	Виноградова Н. Г., Пашенко Н. Ф.
148.	Ликино	Ликинский	Одинцовский	Дручинина З. И., Филиппова В. В.
149.	Вырубово	Мамоновский	Одинцовский	Орлецкая В. В. — учительница
150.	Спасское	Булатниковский	Ленинский	Крадинова Л. И. — учительница
151.	Красково	Красковский	Люберецкий	Войтенко А. Ф., Войтенко Т. Н.
152.	Зюзино	Зюзинский	Раменский	Войтенко А. Ф., Войтенко Т. Н.
153.	Кузьево	Новохаритоньевский	Раменский	Корсаков А. Г. — учитель
154.	Веря	Верейский	Раменский	Оборина А. Л., Рябцева Т. М.
155.	Захарово	Дементьевский	Раменский	Дворецкая Т. В.
156.	Дементьево	Дементьевский	Раменский	Войтенко В. Ф.
157.	Коняшино	Речицкий	Раменский	Павлова О. А., Чернецкая И. А.
158.	Меткомелино	Новохаритоньевский	Раменский	Беленькая О. Н., Горячева Н. Н.
159.	Бахтево	Новохаритоньевский	Раменский	Корешкова Л. Г.
160.	Нижнее Мячково	Нижне-Мячковский	Раменский	Ерёмин Н. И. — учитель
161.	Еганово	Чулковский	Раменский	Прохорова Л. Ф.
162.	Рыбаки	Заболотьевский	Раменский	Мартюкова Т. Ю. — учительница
163.	Сафоново	Сафоновский	Раменский	Ледовских И. В.
164.	Юрово	Юровский	Раменский	Макарова А. И.
165.	Денежниково	Денежниковский	Раменский	Резова Н. В. — учительница
166.	Малышево	Малышевский	Раменский	Ивайкина В. О. — учительница
167.	Ульянино	Ульянинский	Раменский	Войтенко А. Ф.
168.	Никитское	Никитский	Раменский	Чинючина Н. В.
169.	Дровосеки	Дровосекинский	Орехово-Зуевский	Войтенко В. Ф.
170.	Демихово	Демиховский	Орехово-Зуевский	Гуськова Л. А.
171.	Горбачиха	Горбачихинский	Орехово-Зуевский	Войтенко Т. Н.

№№ п/п	Населенный пункт	Сельский совет	Район	Собиратель
172.	Губино	Губинский	Орехово-Зуевский	Архарова М. В. — учительница
173.	Софрехово	Савинский	Орехово-Зуевский	Родина В. Н. — учительница
174.	Смолево	Новинский	Орехово-Зуевский	Леоничева Л. М., Лучинкина Е. Л.
175.	Елизарово	Давыдовский	Орехово-Зуевский	Галаева Л. Н.
176.	Сенькино	Ильинский	Орехово-Зуевский	Войтенко А. Ф.
177.	Лашино	Хотенчский	Орехово-Зуевский	Фомичёва Е. С.
178.	Устьяново	Абрамовский	Орехово-Зуевский	Зиборова З. И., Русова Н. А., Самсонова Н. С., Точилина Е. В., Цаценкин В. С.
179.	Вантино	Беззубовский	Орехово-Зуевский	Цаценкин В. С., Юмалова Н. Ю.
180.	Власово	Власовский	Шатурский	Утехина В. А., Якимова И. В. — учительницы
181.	Кривандино	Кривандинский	Шатурский	Кияшко Галя, Семёнова Ира, Сироткина Тая — ученицы 10 класса, 1974 г.
182.	Сидоровская	Лузгаринский	Шатурский	Войтенко А. Ф., Войтенко В. Ф.
183.	Пустоша	Пустошинский	Шатурский	Войтенко А. Ф.; Хайрулина В. Н. — учительница
184.	Семёновское	Семёновский	Шатурский	Олейник В. П.
185.	Кулаковка	Тельминский	Шатурский	Чудина О. В. — учительница
186.	Лека	Лекинский	Шатурский	Войтенко А. Ф., Саврасова С. Н., Фехретдинова Ф. Ф.
187.	Спирино	Шараповский	Шатурский	Гвоздева Т. А. — учительница
188.	Пышлица	Пышлицкий	Шатурский	Войтенко А. Ф., Войтенко В. Ф.
189.	Середниково	Середниковский	Шатурский	Войтенко А. Ф., Войтенко В. Ф.
190.	Голыгино	Харлампиевский	Шатурский	Трепна А. М., Якушкина М. Ф. — учительницы
191.	Марушкино	Марушкинский	Наро-Фоминский	Буйволова Л. Н. — учительница
192.	Алабино	Петровский	Наро-Фоминский	Васильева Н. А., Галямова Л. Н.
193.	Крюково	Крюковский	Наро-Фоминский	Мостакова Т. А.
194.	Юшково	Петровский	Наро-Фоминский	Войтенко А. Ф., Кочеткова Н. А.
195.	Бекасово	Бекасовский	Наро-Фоминский	Дмитриенко Л. Н. — учительница
196.	Рождествино	Симбуховский	Наро-Фоминский	Войтенко А. Ф., Гаретнина Ирина, Мельзак Елена
197.	Мерчалово	Симбуховский	Наро-Фоминский	Войтенко А. Ф., Бычкова Т. М., Гапон С. И., Кадыкова Н. К., Полубояринова Н. В., Пухова Н. А., Тагасова В. И.
198.	Назарьево	Назарьевский	Наро-Фоминский	Зыбалов Г. Г., Кирьяков Г. А.
199.	Подольное	Веселёвский	Наро-Фоминский	Войтенко А. Ф., Нуждова-Гусева Н. П., Свистунов А. Ю., Чернов А. Г.
200.	Вышгород	Веселёвский	Наро-Фоминский	Войтенко А. Ф.
201.	Атепцево	Атепцевский	Наро-Фоминский	Стерликова Е. С.
202.	Шустиково	Шустиковский	Наро-Фоминский	Аверкиев Ю. В., Грачева Н. М.
203.	Никольское	Никольский	Наро-Фоминский	Бородкова Л. В., Зыбалов Г. Г., Кирьяков Г. А., Прибытко Г. В.
204.	Мачихино	Мачихинский	Наро-Фоминский	Журавлёв В. П., Кожевников В. А., Петрова Валентина, Устьякин В. Н.
205.	Рязаново	Рязановский	Подольский	Олишенец Н. В. — учительница
206.	Троицкое	Троицкий	Подольский	Дубина А. Ф., Богачёва Л. Н.
207.	Вороново	Вороновский	Подольский	Войтенко А. Ф.

№№ п/п	Населенный пункт	Сельский совет	Район	Собиратель
208.	Клёново	Кленовский	Подольский	Войтенко А. Ф., Ремашенкова Т. В.
209.	Сынково	Сынковский	Подольский	Воробьева З. В.
210.	Рогово	Роговский	Подольский	Ивах Н. И., Лифанова Л. И., Прозукина А. Н.
211.	Ям	Ямский	Домодедовский	Войтенко Т. Н.
212.	Редькино	Одинцовский	Домодедовский	Войтенко А. Ф.
213.	Лобаново	Лобановский	Домодедовский	Войтенко А. Ф.
214.	Растуново	Растуновский	Домодедовский	Войтенко А. Ф.
215.	Вельяминово	Вельяминовский	Домодедовский	Зайкин В. В. — учитель
216.	Угрюмово	Угрюмовский	Домодедовский	Войтенко А. Ф.
217.	Дворниково	Дворниковский	Воскресенский	Оленикова Л. А. — учительница
218.	Михалево	Михалевский	Воскресенский	Полякова И. Д., Соколова В. И.
219.	Леоново	Леоновский	Воскресенский	Сидорова Н. П.
220.	Чемодурово	Чемодуровский	Воскресенский	Евдокимова К. И. — учительница
221.	Марчуги	Марчуговский	Воскресенский	Новикова А. Н.
222.	Елкино	Елкинский	Воскресенский	Зайцева Оля, Мартынова Люба — ученицы 10 класса, 1973 г.
223.	Ратчино	Ратчинский	Воскресенский	Никитина Л. В.
224.	Алексино-Шатур	Алексино-Шатурский	Егорьевский	Жемерикина М. Л. — учительница
225.	Пашеново	Саввинский	Егорьевский	Хренова Н. М. — учительница
226.	Селиваниха	Селиванихинский	Егорьевский	Войтенко А. Ф.
227.	Бережки	Бережковский	Егорьевский	Войтенко А. Ф.
228.	Подрядниково	Подрядниковский	Егорьевский	Савёлов А. Ю. — учитель
229.	Колычево	Колычевский	Егорьевский	Лепилина В. М. — учительница
230.	Купляям	Купляямовский	Егорьевский	Кондратьева В. И. — учительница
231.	Янино	Бобковский	Егорьевский	Некрасова В. А.
232.	Любучаны	Любучанский	Чеховский	Войтенко А. Ф.
233.	Ходаево	Ходаевский	Чеховский	Батова Т. И.
234.	Стремиллово	Стремилловский	Чеховский	Войтенко А. Ф.
235.	Новосёлки	Новосёлковский	Чеховский	Оксанич И. П.
236.	Марлеево	Марлеевский	Чеховский	Войтенко А. Ф.
237.	Кулаково	Кулаковский	Чеховский	Войтенко А. Ф.
238.	Съяново	Съяновский	Серпуховский	Войтенко А. Ф., Чугунихина Г. М.
239.	Петровка	Васильевский	Серпуховский	Войтенко А. Ф.
240.	Палихово	Бутурлинский	Серпуховский	Ильина Г. Ф. — учительница
241.	Арнеево	Арнеевский	Серпуховский	Григорьева С. А., Гулина Е. В., Сальникова И. Н.
242.	Калиново	Калиновский	Серпуховский	Мосиенко Е. А.
243.	Липицы	Липицкий	Серпуховский	Бруслова Л. В., Ходырева И. В. — учительницы
244.	Турово	Туровский	Серпуховский	Войтенко А. Ф.
245.	Балково	Балковский	Серпуховский	Добрынина Г. И. — учительница
246.	Коргашино	Коргашинский	Серпуховский	Войтенко А. Ф.

№№ п/п	Населенный пункт	Сельский совет	Район	Собиратель
247.	Татариново	Татариновский	Ступинский	Войтенко А. Ф., Войтенко В. Ф.
248.	Кузмино	Кузминский	Ступинский	Войтенко А. Ф.
249.	Аксиньино	Аксиньинский	Ступинский	Дмитриев Г. К. — учитель
250.	Малино	Малинский	Ступинский	Войтенко А. Ф., Войтенко Т. Н.
251.	Ивановское	Ивановский	Ступинский	Бехилева Е. С. — директор школы
252.	Новосёлки	Новосёлковский	Ступинский	Войтенко А. Ф.
253.	Леонтьево	Леонтьевский	Ступинский	Быкова О. Б. — учительница
254.	Хатунь	Хатунский	Ступинский	Войтенко А. Ф.
255.	Ситне-Щелканово	Ситне-Щелкановский	Ступинский	Михайлова З. Б. — учительница
256.	Городище	Городищенский	Ступинский	Войтенко А. Ф.
257.	Соколова Пустынь	Соколово-Пустынский	Ступинский	Воронова Л. Н. — учительница
258.	Пески	Губастовский	Коломенский	Амзаракова Наташа, Бойкова Люда, Козий Валя, Кудаква Ира — ученицы 10 класса, 1974 г.
259.	Лукерьино	Лукерьинский	Коломенский	Войтенко А. Ф., Курская И. Л., Матыцына Т. И., Мизалёва Г. А., Пятигорская И. М., Разуваева Т. А.
260.	Нижнее Хорошево	Нижне-Хорошевский	Коломенский	Сидорова О. К. — учительница
261.	Макшеево	Макшеевский	Коломенский	Колосова Л. П. — учительница
262.	Пирочи	Пирочинский	Коломенский	Войтенко А. Ф., Баранова Н. М., Косырева Е. А., Курапцева Т. Г., Обручникова Л. П.
263.	Гололобово	Гололобовский	Коломенский	Войтенко А. Ф.
264.	Акатьево	Акатьевский	Коломенский	Войтенко А. Ф.
265.	Дединово	Дединовский	Луховицкий	Войтенко В. Ф.
266.	Ловцы	Ловецкий	Луховицкий	Войтенко В. Ф.
267.	Горетово	Краснопоймовский	Луховицкий	Весёлкина Т. Д. — учительница
268.	Белоомут	Белоомутовский	Луховицкий	Войтенко А. Ф.
269.	Аксёново	Аксёновский	Луховицкий	Баринова Е. С., Дрожжин Н. П., Курдюкова А. И., Титова А. Н. — учителя
270.	Матыра	Матырский	Луховицкий	Гордеева М. А. — учительница
271.	Алпатьево	Алпатьевский	Луховицкий	Быкова Р. А., Егорова О. Е., Мартынов П. В., Орлова З. И. — учителя
272.	Кончаково	Кончаковский	Луховицкий	Войтенко В. Ф.
273.	Колянинское	Григорьевский	Луховицкий	Войтенко А. Ф.
274.	Бояркино	Бояркинский	Озерский	Войтенко В. Ф.
275.	Тарбушево	Тарбушевский	Озерский	Войтенко В. Ф.
276.	Сосновка	Сосновский	Озерский	Войтенко А. Ф., Войтенко В. Ф.
277.	Дулебино	Дулебинский	Озерский	Войтенко А. Ф.
278.	Колтово	Колтовский	Каширский	Войтенко В. Ф.
279.	Новоселки	Новоселковский	Каширский	Войтенко В. Ф.
280.	Топканово	Топкановский	Каширский	Войтенко А. Ф., Войтенко В. Ф.
281.	Базарово	Базаровский	Каширский	Войтенко В. Ф.
282.	Протекино	Протекинский	Зарайский	Иванова Нина — ученица 10 класса, 1974 г.

№№ п/п	Населенный пункт	Сельский совет	Район	Собиратель
283.	Машоново	Машоновский	Зарайский	Войтенко А. Ф., Войтенко В. Ф.
284.	Ерново	Ерновский	Зарайский	Кузьмина А. В. — директор школы; Бутина Т. Т. — учительница
285.	Беспятово	Беспятовский	Зарайский	Павлычева Л. А. — учительница
286.	Журавна	Журавинский	Зарайский	Герасимова А. Л., Хлебникова Н. В. — учительницы
287.	Карино	Каринский	Зарайский	Войтенко А. Ф., Войтенко В. Ф.; Ново- садова Н. Ф. — учительница
288.	Арефьево	Арефьевский	Зарайский	Войтенко А. Ф., Войтенко В. Ф.
289.	Авдеево	Авдеевский	Зарайский	Войтенко А. Ф.
290.	Макеево	Макеевский	Зарайский	Войтенко А. Ф.
291.	Малынь	Малынский	Серебряно-Прудский	Назина Л. М. — учительница
292.	Клемово	Клемовский	Серебряно-Прудский	Михеева А. В., Селезнёва В. В. — учи- тельницы
293.	Косяево	Узуновский	Серебряно-Прудский	Васильева Т. И. — учительница
294.	Титеево	Новомойгорский	Серебряно-Прудский	Безяев Владимир, Шварц В. И.
295.	Ламоново	Шеметовский	Серебряно-Прудский	Зеленова Ирина, Карелин А. П.
296.	Растрехаевка	Дмитриевский	Серебряно-Прудский	Войтенко А. Ф., Войтенко В. Ф.
297.	Митякино	Дмитриевский	Серебряно-Прудский	Войтенко А. Ф., Безяев Владимир, Карелин А. П., Шварц В. И.
298.	Куньи Выселки	Подхоженский	Серебряно-Прудский	Войтенко А. Ф.
299.	Мочи́лы	Мочилский	Серебряно-Прудский	Войтенко А. Ф., Войтенко В. Ф.
300.	Подхожее	Подхоженский	Серебряно-Прудский	Войтенко А. Ф.; Фатеева В. Д. — учи- тельница

**АЛФАВИТНЫЙ УКАЗАТЕЛЬ К СПИСКУ
ОБСЛЕДОВАННЫХ НАСЕЛЕННЫХ ПУНКТОВ**

Населенный пункт	Район	№ на карте	Населенный пункт	Район	№ на карте
Авдеево	Зарайский	289	Елкино	Воскресенский	222
Аверкиевое	Павлово-Посадский	117	Ермолино	Истринский	85
Акатьево	Коломенский	264	Ерново	Зарайский	284
Аксёнки	Ногинский	113	Жестылево	Дмитровский	38
Аксёново	Луховицкий	269	Житонино	Шаховской	67
Аксиньино	Ступинский	249	Журавна	Зарайский	286
Алабино	Наро-Фоминский	192	Затула	Талдомский	1
Алексино-Шатур	Егорьевский	224	Захарово	Клинский	21
Алпатьево	Луховицкий	271	Захарово	Раменский	155
Андреевка	Солнечногорский	94	Зюзино	Раменский	152
Андреевское	Одинцовский	141	Иваново	Рузский	134
Арефьево	Зарайский	288	Ивановское	Истринский	87
Ареево	Серпуховский	241	Ивановское	Ступинский	251
Атепцево	Наро-Фоминский	201	Ивашково	Шаховской	59
Ауртово	Пушкинский	100	Игумново	Талдомский	2
Базарово	Каширский	281	Ильино	Дмитровский	34
Балабаново	Ногинский	112	Ильинское	Красногорский	96
Балково	Серпуховский	245	Калиново	Серпуховский	242
Бахтеево	Раменский	159	Каменка	Дмитровский	44
Бекасово	Наро-Фоминский	195	Каменки	Загорский	51
Белоомут	Луховицкий	268	Карино	Зарайский	287
Бережки	Егорьевский	227	Киселёво	Можайский	127
Беспятово	Зарайский	285	Клементьево	Можайский	122
Богородское	Загорский	49	Клёмово	Серебряно-Прудский	292
Болычёво	Волоколамский	80	Клёново	Подольский	208
Большое Буньково	Ногинский	114	Клишино	Волоколамский	78
Борисово	Можайский	126	Клусово	Лотошинский	17
Боровково	Ногинский	109	Колтово	Каширский	278
Ботово	Волоколамский	72	Колычево	Егорьевский	229
Ботово	Загорский	56	Колянинское	Луховицкий	273
Ботово	Ногинский	108	Комлево	Рузский	135
Бояркино	Озерский	274	Кончаково	Луховицкий	272
Братовщина	Пушкинский	101	Коняшино	Раменский	157
Бужарово	Истринский	83	Коргашино	Серпуховский	246
Бухолово	Шаховской	64	Косяево	Серебряно-Прудский	293
Вантино	Орехово-Зуевский	179	Красково	Люберецкий	151
Васильевское	Загорский	55	Кривандино	Шатурский	181
Введенское	Лотошинский	12	Кривец	Талдомский	6
Вельяминово	Домодедовский	215	Крюково	Наро-Фоминский	193
Веря	Раменский	154	Кузмино	Ступинский	248
Веригино	Загорский	45	Кузьяево	Дмитровский	43
Власово	Шатурский	180	Кузьяево	Раменский	153
Вороново	Подольский	207	Кулаковка	Шатурский	185
Выпуково	Загорский	52	Кулаково	Чеховский	237
Вырубово	Одинцовский	149	Кульпино	Дмитровский	39
Высоково	Дмитровский	37	Куньи Выселки	Серебряно-Прудский	298
Вышгород	Наро-Фоминский	200	Купляям	Егорьевский	230
Глазово	Можайский	119	Куркино	Химкинский	95
Глазочёво	Дмитровский	35	Курьяново	Волоколамский	73
Глинки	Талдомский	10	Кусково	Можайский	129
Гололобово	Коломенский	263	Ламоново	Серебряно-Прудский	295
Голыгино	Загорский	58	Лашино	Орехово-Зуевский	177
Голыгино	Шатурский	190	Лебзино	Талдомский	5
Горбачиха	Орехово-Зуевский	171	Лека	Шатурский	186
Горбово	Рузский	136	Леоново	Воскресенский	219
Горетово	Луховицкий	267	Леонтьево	Ступинский	253
Горетово	Можайский	121	Ликино	Одинцовский	148
Горки	Волоколамский	74	Липицы	Серпуховский	243
Городище	Ступинский	256	Лисино	Лотошинский	14
Губино	Можайский	130	Лобаново	Домодедовский	213
Губино	Орехово-Зуевский	172	Лобаново	Шаховской	62
Давыдково	Клинский	28	Ловцы	Луховицкий	266
Дворниково	Воскресенский	217	Лукерьино	Коломенский	259
Дединово	Луховицкий	265	Луцыно	Одинцовский	142
Дементьево	Раменский	156	Любучаны	Чеховский	232
Демихово	Орехово-Зуевский	170	Макариха	Волоколамский	69
Денежниково	Раменский	165	Макеево	Зарайский	290
Дровнино	Можайский	123	Маклаково	Талдомский	4
Дровосеки	Орехово-Зуевский	169	Макшеево	Коломенский	261
Дубинино	Солнечногорский	91	Малеевка	Клинский	30
Дубки	Загорский	47	Малино	Ступинский	250
Дубровки	Дмитровский	40	Мальшево	Серебряно-Прудский	291
Дубронивка	Шаховской	66	Мамоново	Раменский	166
Дулебино	Озерский	277	Мамонтово	Одинцовский	145
Дядьково	Дмитровский	33	Марлево	Ногинский	110
Дятлово	Клинский	29	Марушино	Чеховский	236
Еганово	Раменский	161	Марчуги	Наро-Фоминский	191
Елизарово	Орехово-Зуевский	175		Воскресенский	221

Населенный пункт	Район	№ на карте
Марьино	Талдомский	9
Матыра	Луховицкий	270
Мачихино	Наро-Фоминский	204
Машоново	Зарайский	283
Межутино	Можайский	118
Меленки	Солнечногорский	90
Мерчалово	Наро-Фоминский	197
Меткомелино	Раменский	158
Митякино	Серебряно-Прудский	297
Михалево	Воскресенский	218
Мокряги	Талдомский	7
Моносейно	Лотошинский	15
Мочилы	Серебряно-Прудский	299
Муракино	Мытищинский	97
Мурново	Шаховской	63
Назарьево	Наро-Фоминский	198
Наугольное	Загорский	53
Нелидово	Волоколамский	77
Нижнее Мячково	Раменский	160
Нижнее Хорошево	Коломенский	260
Никитское	Раменский	168
Никольское	Наро-Фоминский	203
Никольское	Одинцовский	147
Никольское	Рузский	137
Никольское	Шаховской	68
Нововасильевское	Лотошинский	16
Ново-Дарьино	Истринский	86
Новоникольское	Шаховской	61
Новосёлки	Каширский	279
Новосёлки	Ступинский	252
Новосёлки	Чеховский	235
Огуднево	Щелковский	103
Осеево	Щелковский	105
Ошейкино	Лотошинский	18
Палихово	Серпуховский	240
Парфёнки	Истринский	82
Пашеново	Егорьевский	225
Пески	Коломенский	258
Петрищево	Рузский	140
Петровка	Серпуховский	239
Пирочи	Коломенский	262
Подсельное	Наро-Фоминский	199
Подрядниково	Егорьевский	228
Подхожее	Серебряно-Прудский	300
Похровское	Дмитровский	36
Поповка	Клинский	31
Протекино	Зарайский	282
Пустоша	Шатурский	183
Пышлица	Шатурский	188
Пятница	Солнечногорский	92
Раменье	Дмитровский	32
Раменье	Шаховской	60
Растрехаевка	Серебряно-Прудский	296
Растуново	Домодедовский	214
Ратчино	Воскресенский	223
Рахманово	Павлово-Посадский	116
Редькино	Домодедовский	212
Репихово	Загорский	54
Речки	Лотошинский	11
Рогово	Подольский	210
Рождествено	Рузский	132
Рождествино	Истринский	88
Рождествино	Наро-Фоминский	196
Руднево	Балашихинский	107
Рыбаки	Раменский	162
Рязаново	Подольский	205
Савостино	Лотошинский	13
Салтыковка	Балашихинский	106
Сафоново	Раменский	163
Селиваниха	Егорьевский	226
Селинское	Клинский	27
Семёновское	Шатурский	184

Населенный пункт	Район	№ на карте
Сенькино	Орехово-Зуевский	176
Середниково	Шатурский	189
Сидоровская	Шатурский	182
Синичено	Можайский	120
Ситне-Щелканово	Ступинский	255
Смолево	Орехово-Зуевский	174
Соколова Пустынь	Ступинский	257
Соколово	Солнечногорский	93
Сосновка	Озерский	276
Софреково	Орехово-Зуевский	173
Спасское	Ленинский	150
Спирино	Шатурский	187
Станки	Талдомский	3
Старониколаево	Рузский	138
Старопареево	Щёлковский	102
Степанцево	Клинский	23
Стремиллово	Чеховский	234
Сумароково	Рузский	133
Сухарево	Мытищинский	98
Съяново	Серпуховский	238
Сынково	Подольский	209
Таболово	Волоколамский	79
Тарасово	Павлово-Посадский	115
Тарбушево	Озерский	275
Татариново	Ступинский	247
Тимоново	Солнечногорский	89
Титеево	Серебряно-Прудский	294
Топканово	Каширский	280
Торгашино	Загорский	48
Третьяково	Клинский	26
Трехденево	Клинский	20
Троицкое	Одинцовский	146
Троицкое	Подольский	206
Троицыно	Клинский	24
Тропарёво	Можайский	128
Трубино	Щёлковский	104
Тураково	Загорский	57
Турово	Серпуховский	244
Угрюмово	Домодедовский	216
Узорово	Лотошинский	19
Ульянинно	Раменский	167
Успенское	Одинцовский	144
Устьяново	Орехово-Зуевский	178
Федоскино	Мытищинский	99
Федюково	Волоколамский	76
Филимоново	Дмитровский	41
Хатунь	Ступинский	254
Ходаево	Чеховский	233
Холмы	Истринский	84
Храброво	Можайский	125
Хребтово	Загорский	46
Циляево	Дмитровский	42
Чемодурово	Воскресенский	220
Ченцы	Волоколамский	75
Ченцы	Загорский	50
Черленково	Шаховской	65
Чернятино	Клинский	22
Чигасово	Одинцовский	143
Шапково	Истринский	81
Щелковка	Рузский	139
Шестаково	Волоколамский	70
Шустиково	Наро-Фоминский	202
Юркино	Талдомский	8
Юрлово	Можайский	131
Юрово	Раменский	164
Юшково	Наро-Фоминский	194
Ям	Домодедовский	211
Ямкино	Ногинский	111
Ямская Слобода	Можайский	124
Янино	Егорьевский	231
Ярополец	Волоколамский	71
Ясенево	Клинский	25

Войтенко Анастасия Филимоновна
«ЛЕКСИЧЕСКИЙ АТЛАС МОСКОВСКОЙ ОБЛАСТИ»

Темплан 1989 г., поз. 170

Рисунки Екатерины Соловьевой
Корректор Леонова С. А.

Сдано в набор 20.03.90. Подписано к печати 2.10.90.
Формат издания 60×84¹/₄. Усл. печ. л. 55,0. Уч.-изд. л. 55,0. Тираж 300.
Заказ № 325. Цена 3 р. 50 коп.

ИПТК «Логос» ВОС
129164, Москва, ул. Маломосковская, 8

ЛЕКСИЧЕСКИЙ АТЛАС МОСКОВСКОЙ ОБЛАСТИ

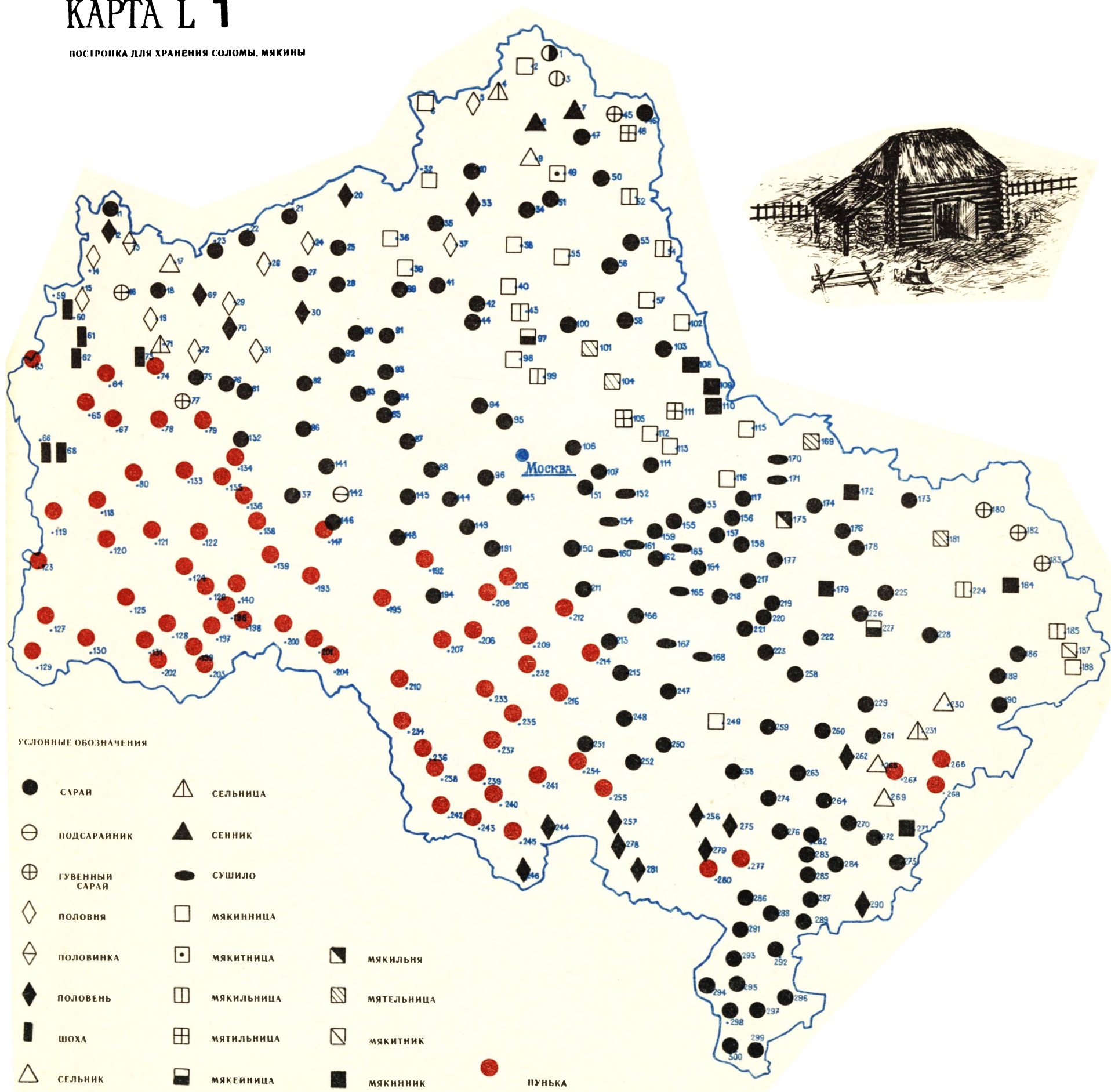
КАРТА L



ЛЕКСИЧЕСКИЙ АТЛАС МОСКОВСКОЙ ОБЛАСТИ

КАРТА L 1


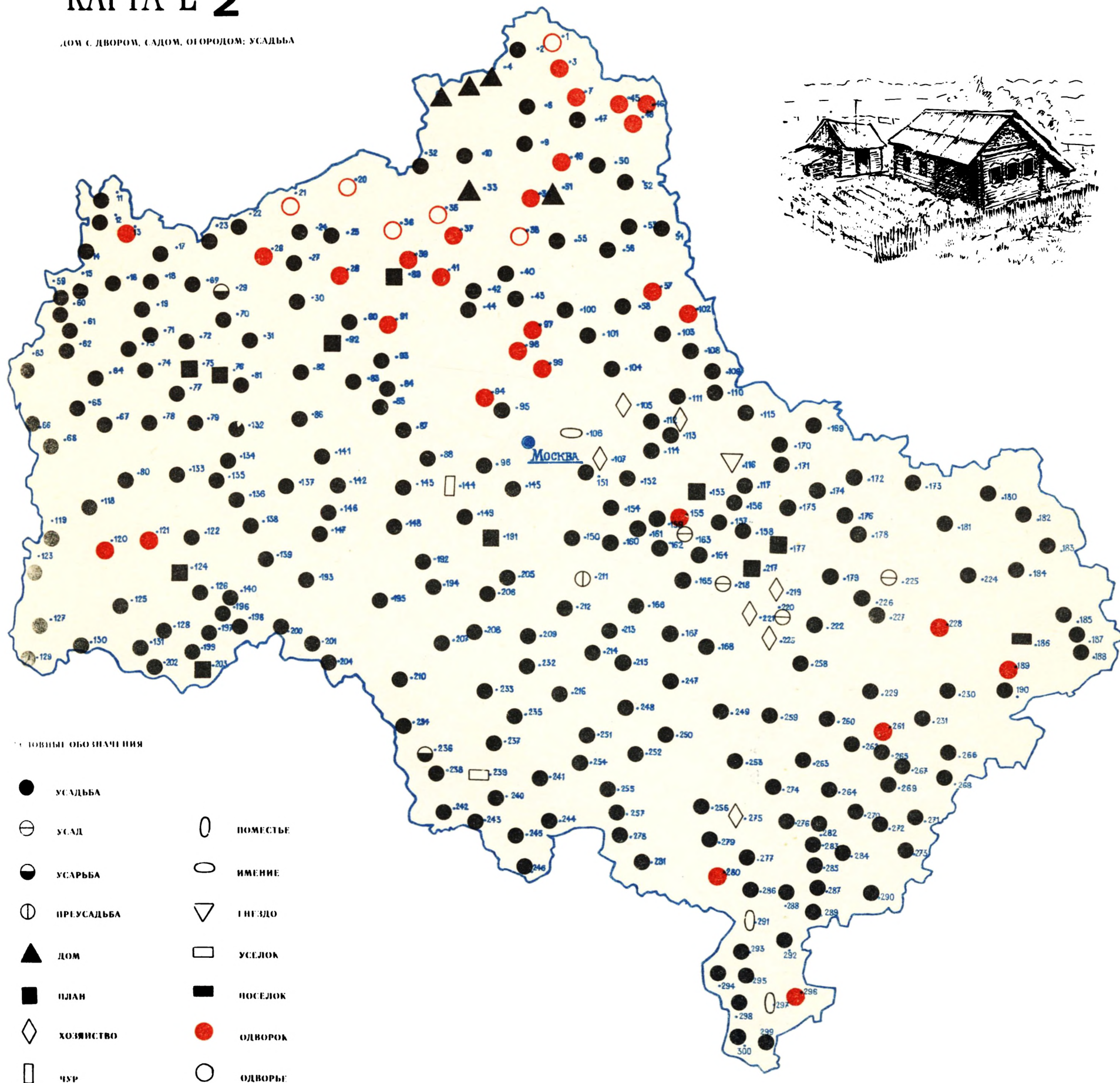
ПОСТРОИКА ДЛЯ ХРАНЕНИЯ СОЛОМЫ, МЯКИНЫ



ЛЕКСИЧЕСКИЙ АТЛАС МОСКОВСКОЙ ОБЛАСТИ

КАРТА L 2

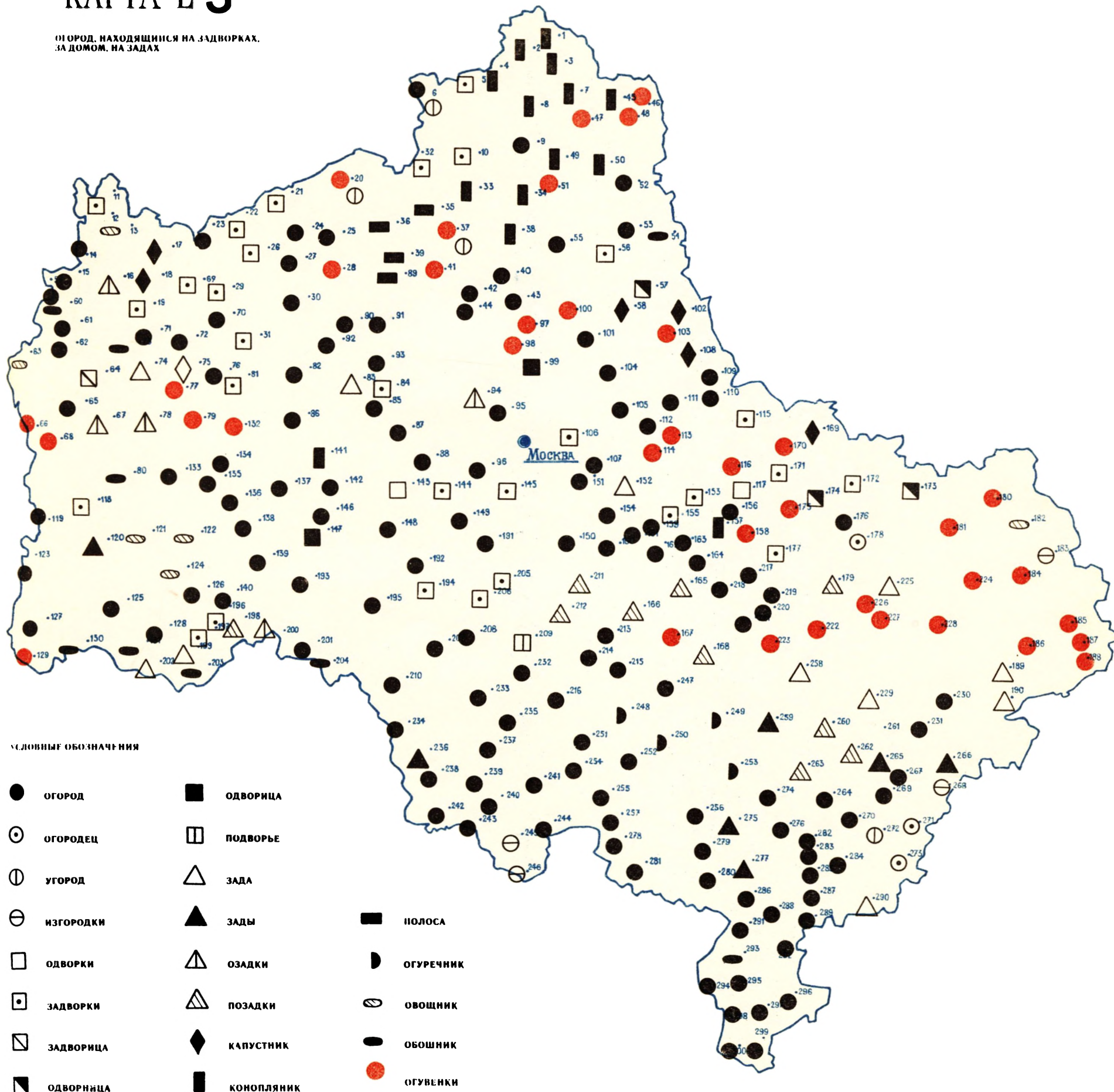
ДОМ С ДВОРОМ, САДОМ, ОГОРОДОМ; УСАДЬБА



ЛЕКСИЧЕСКИЙ АТЛАС МОСКОВСКОЙ ОБЛАСТИ

КАРТА L 3

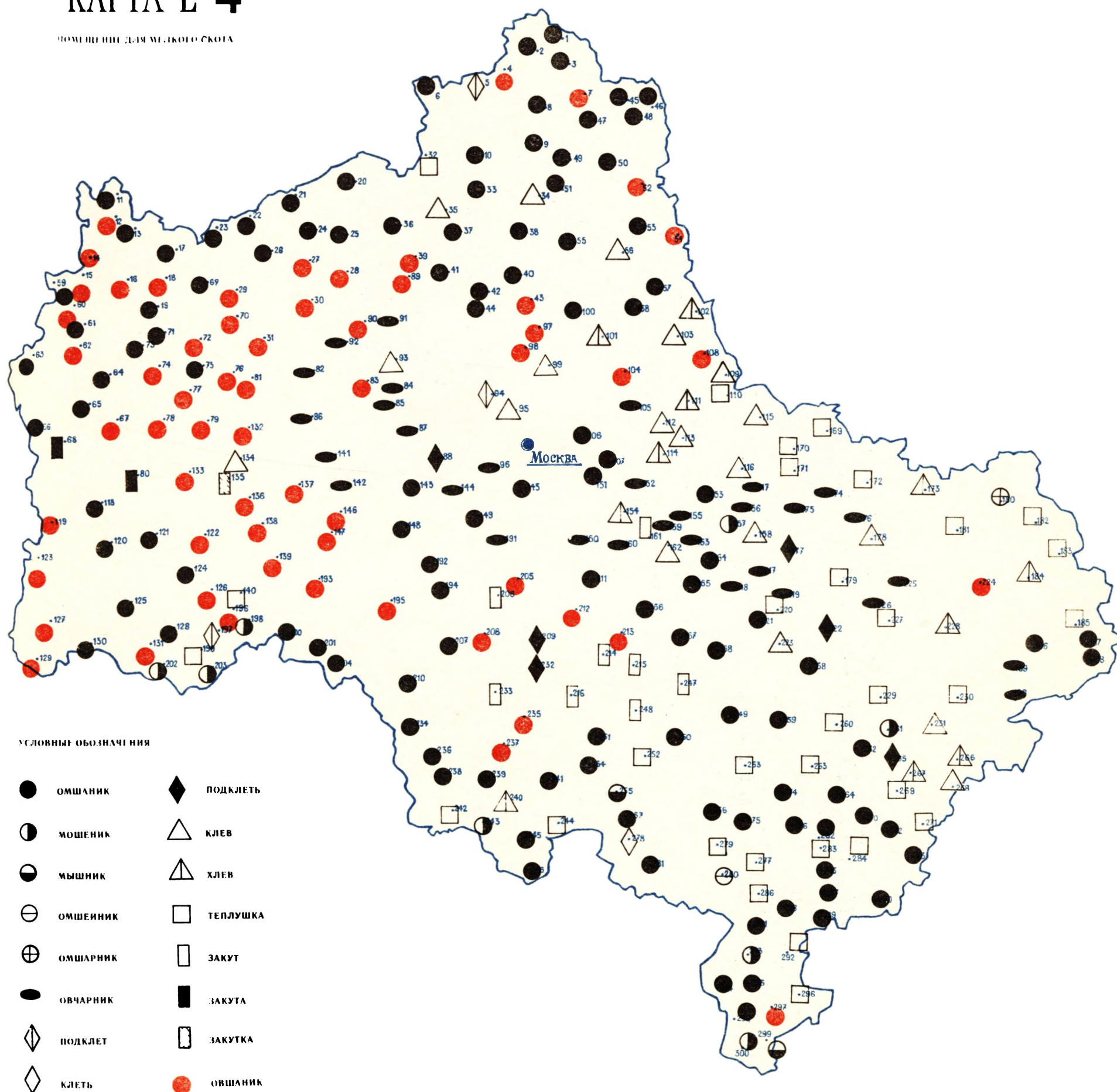
ОГОРОД, НАХОДЯЩИЙСЯ НА ЗАДВОРКАХ,
ЗА ДОМОМ, НА ЗАДАХ



ЛЕКСИЧЕСКИЙ АТЛАС МОСКОВСКОЙ ОБЛАСТИ

КАРТА L 4

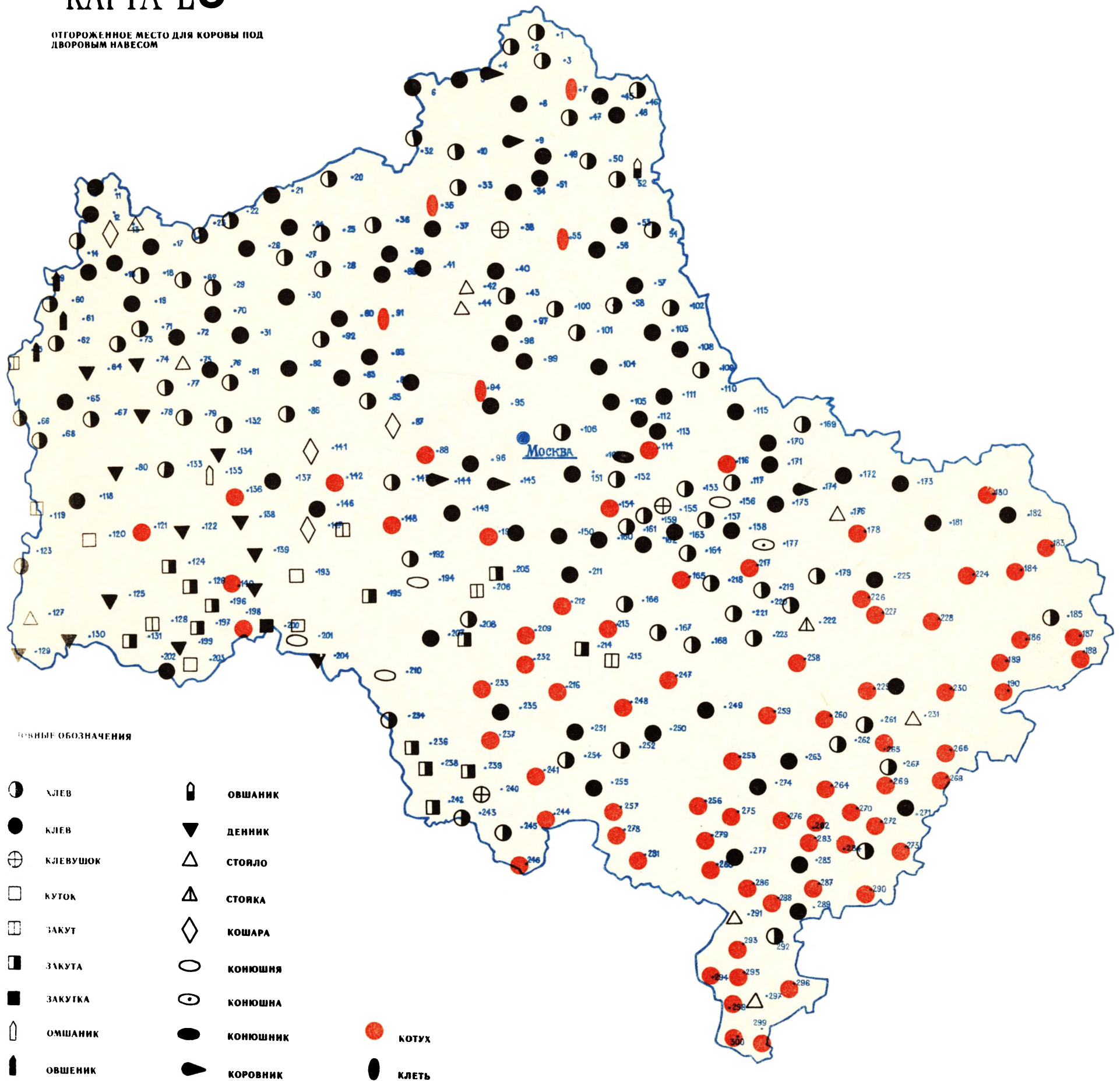
ПОМЕЩЕНИЯ ДЛЯ МЯКОГО СКОТА



ЛЕКСИЧЕСКИЙ АТЛАС МОСКОВСКОЙ ОБЛАСТИ

КАРТА L5

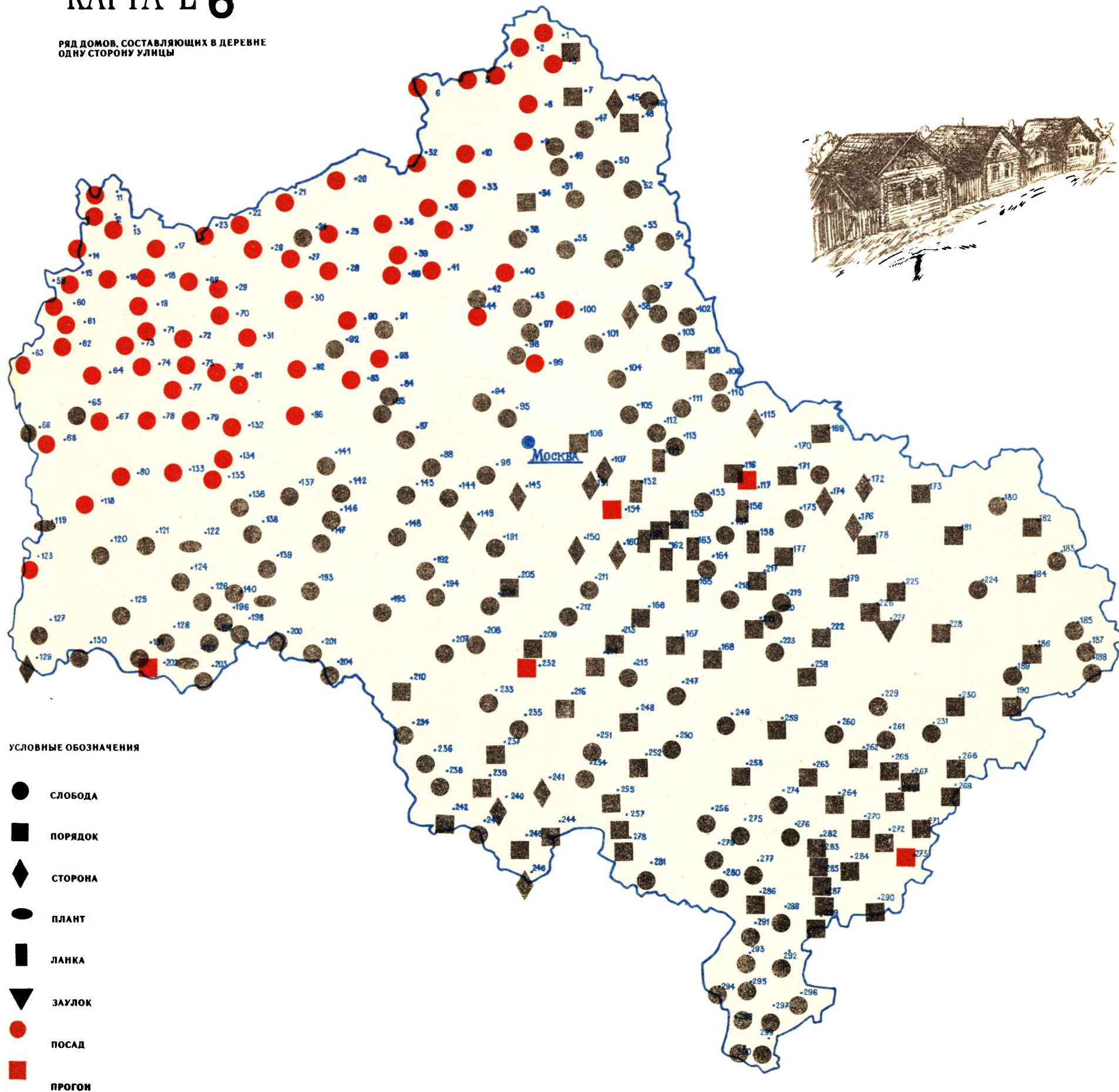
ОТГОРОЖЕННОЕ МЕСТО ДЛЯ КОРОВЫ ПОД ДВОРОВЫМ НАВЕСОМ



ЛЕКСИЧЕСКИЙ АТЛАС МОСКОВСКОЙ ОБЛАСТИ

КАРТА L 6

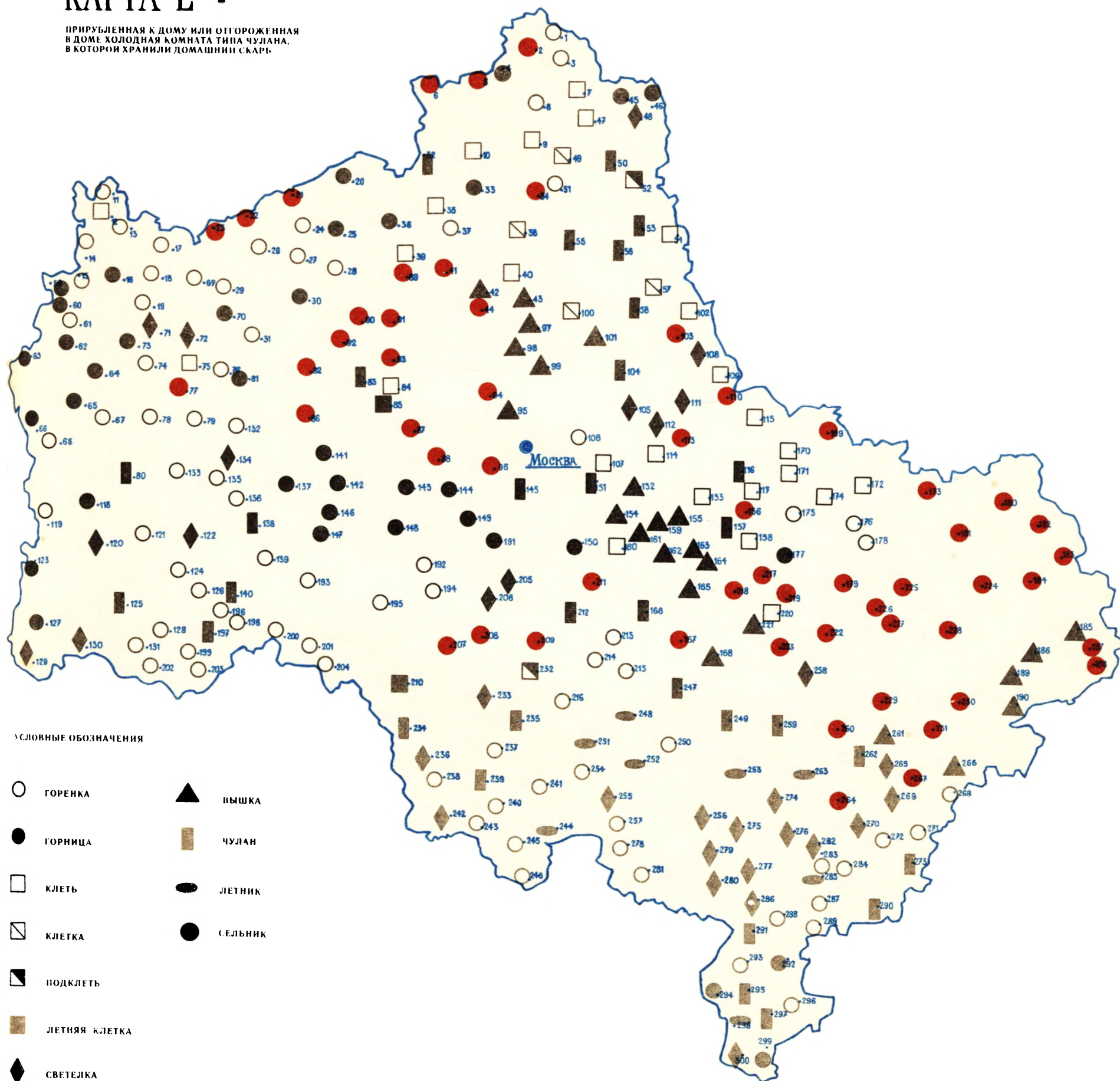
РЯД ДОМОВ, СОСТАВЛЯЮЩИХ В ДЕРЕВНЕ
ОДНУ СТОРОНУ УЛИЦЫ



ЛЕКСИЧЕСКИЙ АТЛАС МОСКОВСКОЙ ОБЛАСТИ

КАРТА L 7

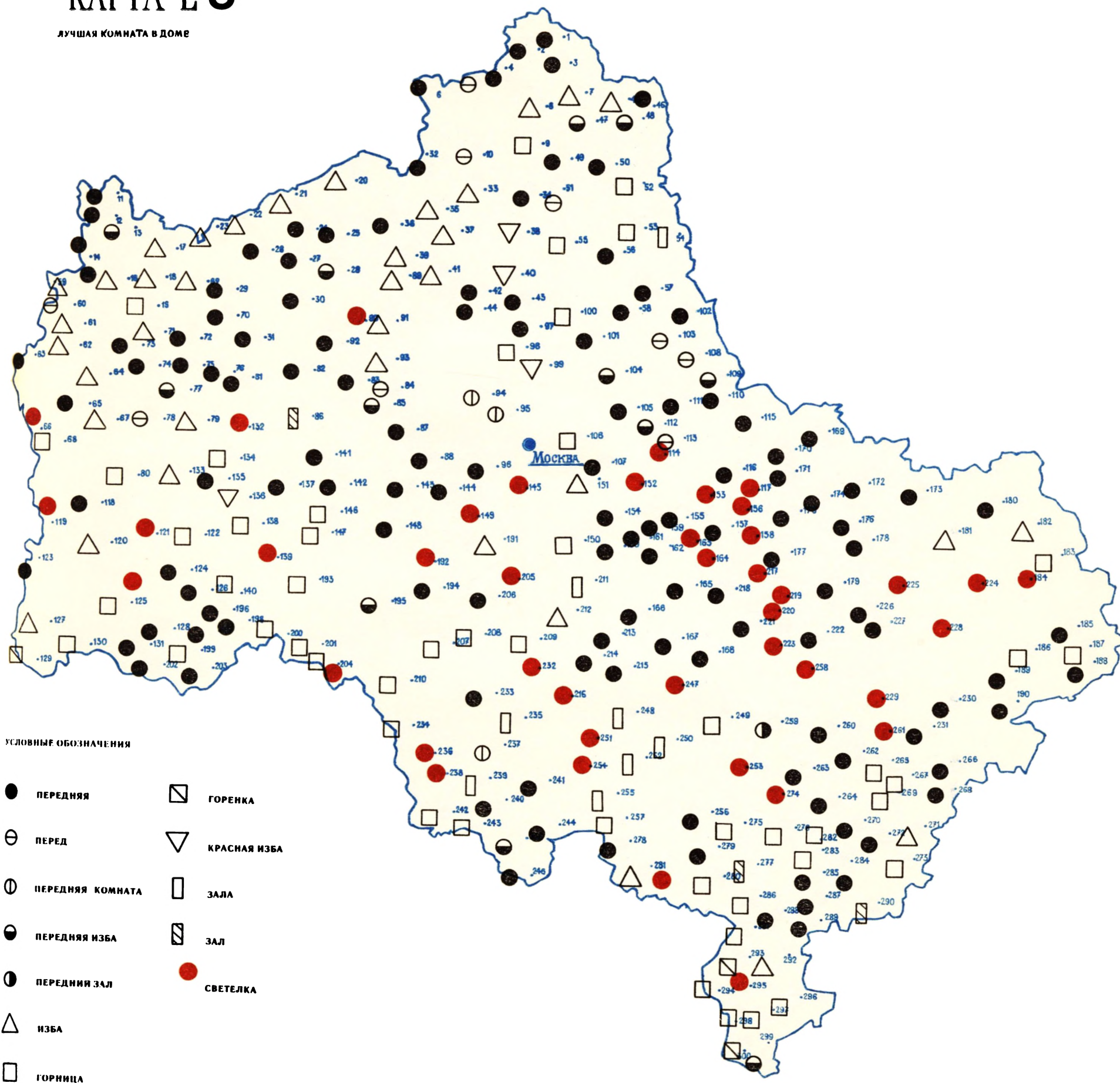
ПРИРУБЛЕННАЯ К ДОМУ ИЛИ ОТГОРОЖЕННАЯ
В ДОМЕ ХОЛОДНАЯ КОМНАТА ТИПА ЧУЛАНА,
В КОТОРОЙ ХРАНИЛИ ДОМАШНИЙ СКАРБ



ЛЕКСИЧЕСКИЙ АТЛАС МОСКОВСКОЙ ОБЛАСТИ

КАРТА L 8

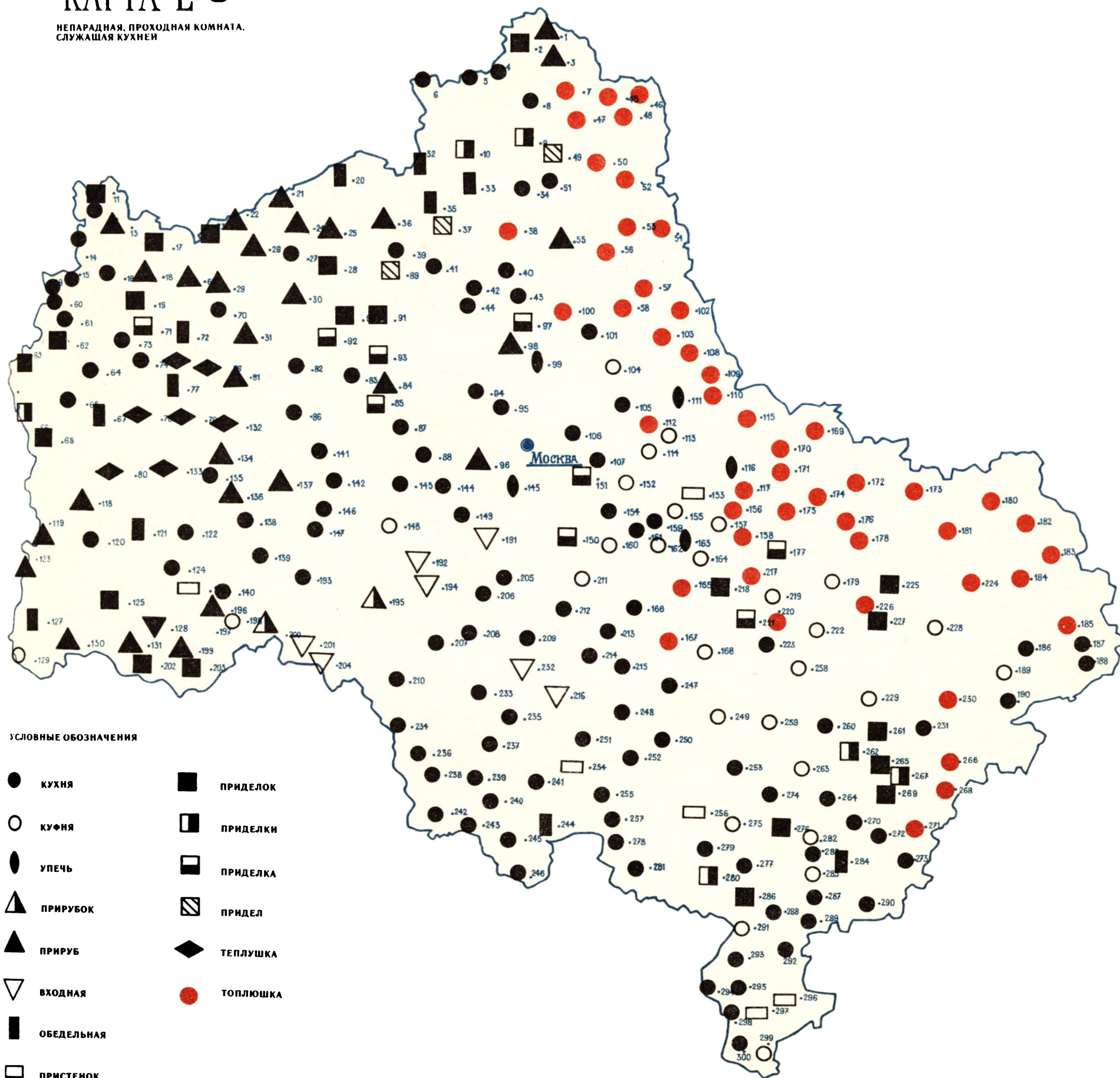
ЛУЧШАЯ КОМНАТА В ДОМЕ



ЛЕКСИЧЕСКИЙ АТЛАС МОСКОВСКОЙ ОБЛАСТИ

КАРТА L 9

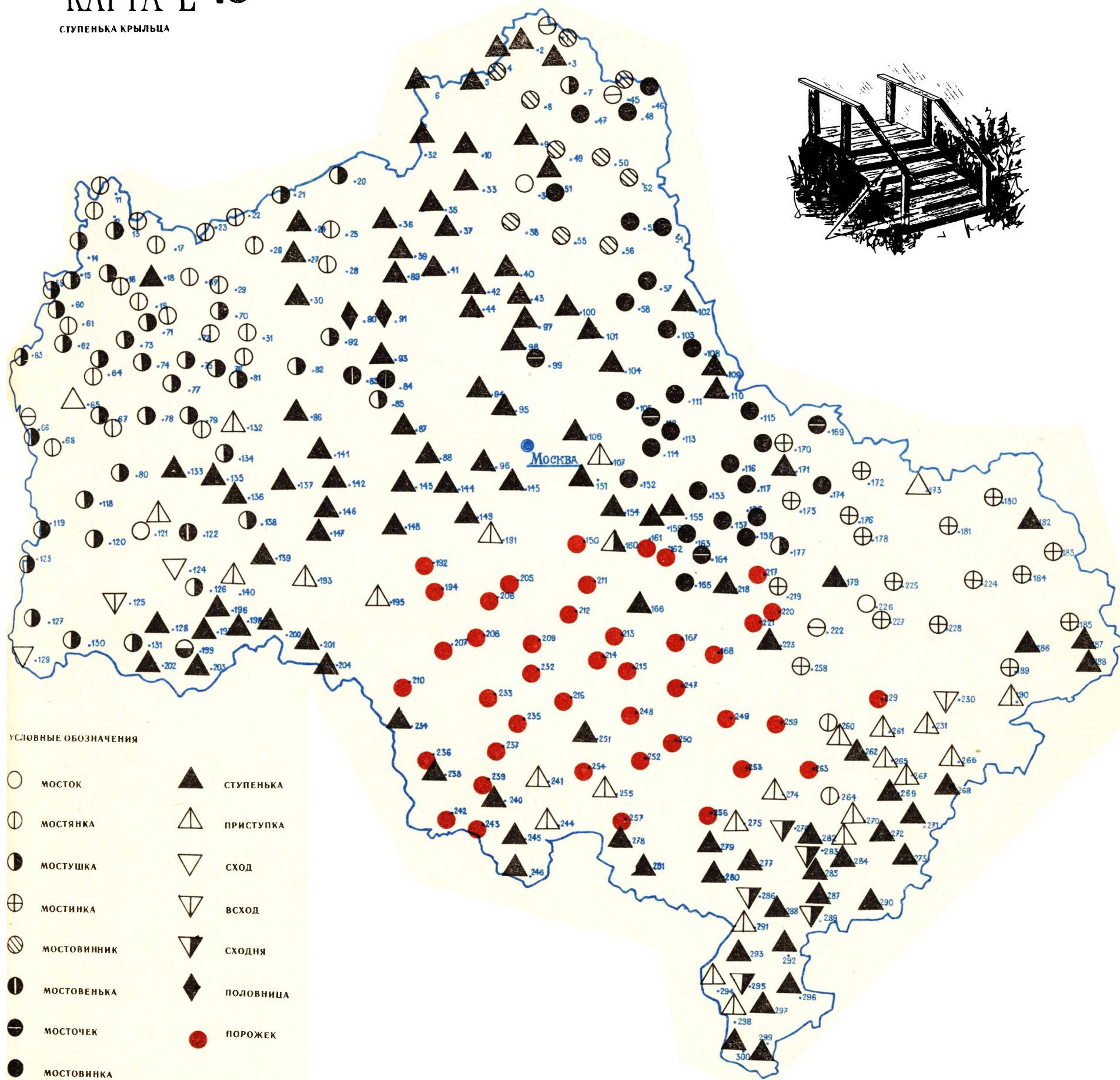
НЕПАРАДНАЯ, ПРОХОДНАЯ КОМНАТА,
СЛУЖАЩАЯ КУХНЕЙ



ЛЕКСИЧЕСКИЙ АТЛАС МОСКОВСКОЙ ОБЛАСТИ

КАРТА L 10

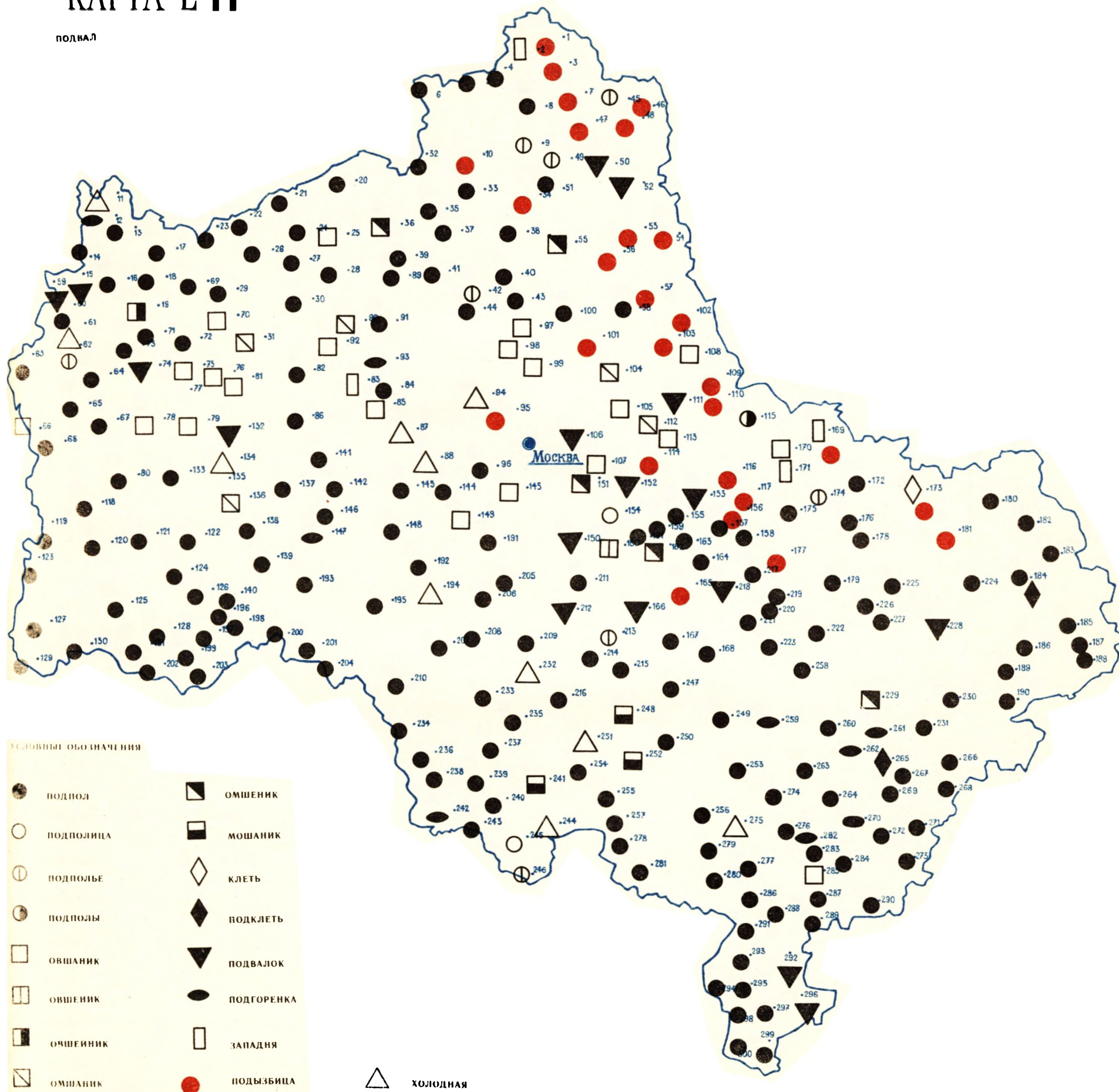
СТУПЕНЬКА КРЫЛЬЦА



ЛЕКСИЧЕСКИЙ АТЛАС МОСКОВСКОЙ ОБЛАСТИ

КАРТА L11

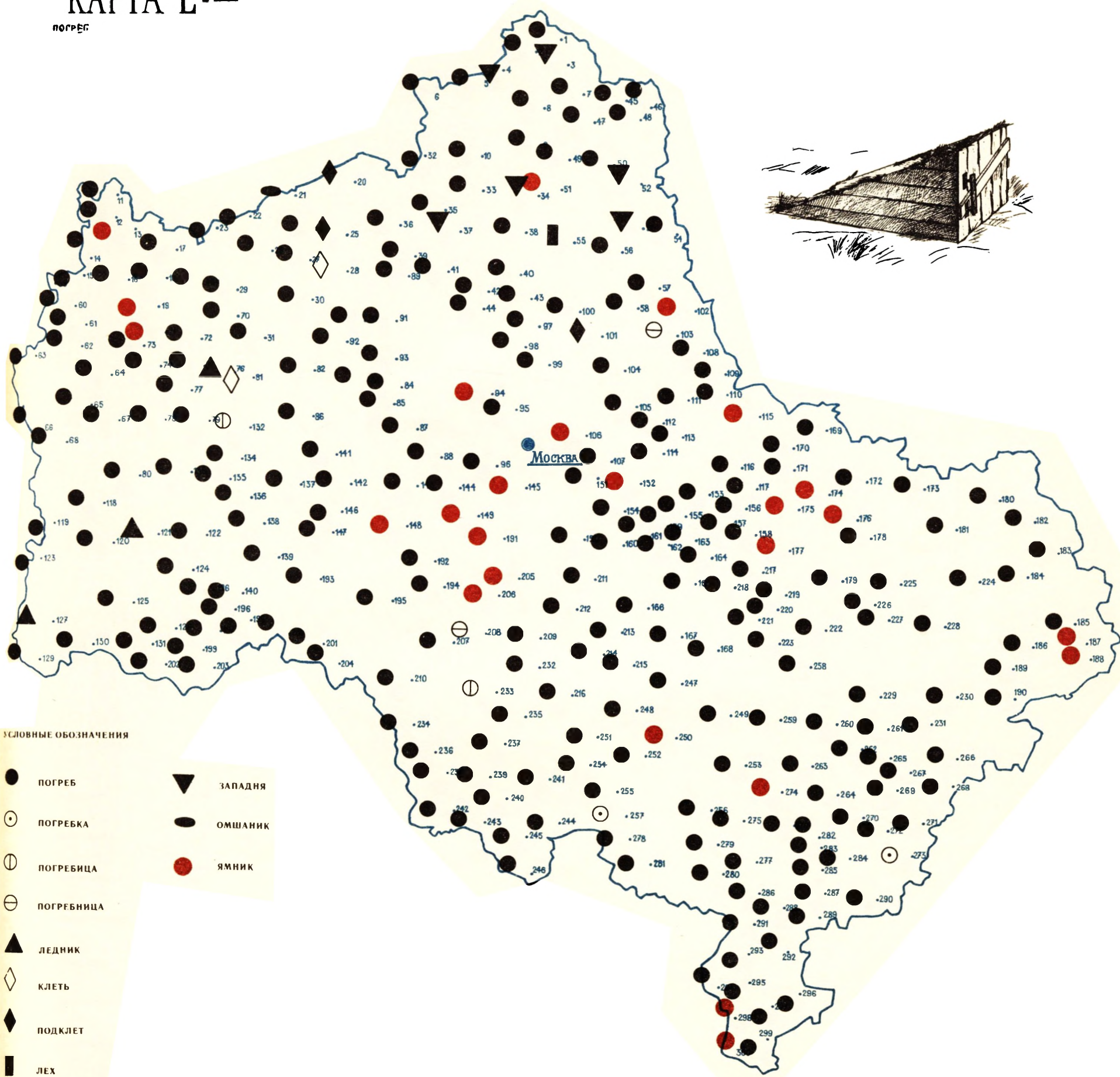
ПОДВАЛ



ЛЕКСИЧЕСКИЙ АТЛАС МОСКОВСКОЙ ОБЛАСТИ

КАРТА L12

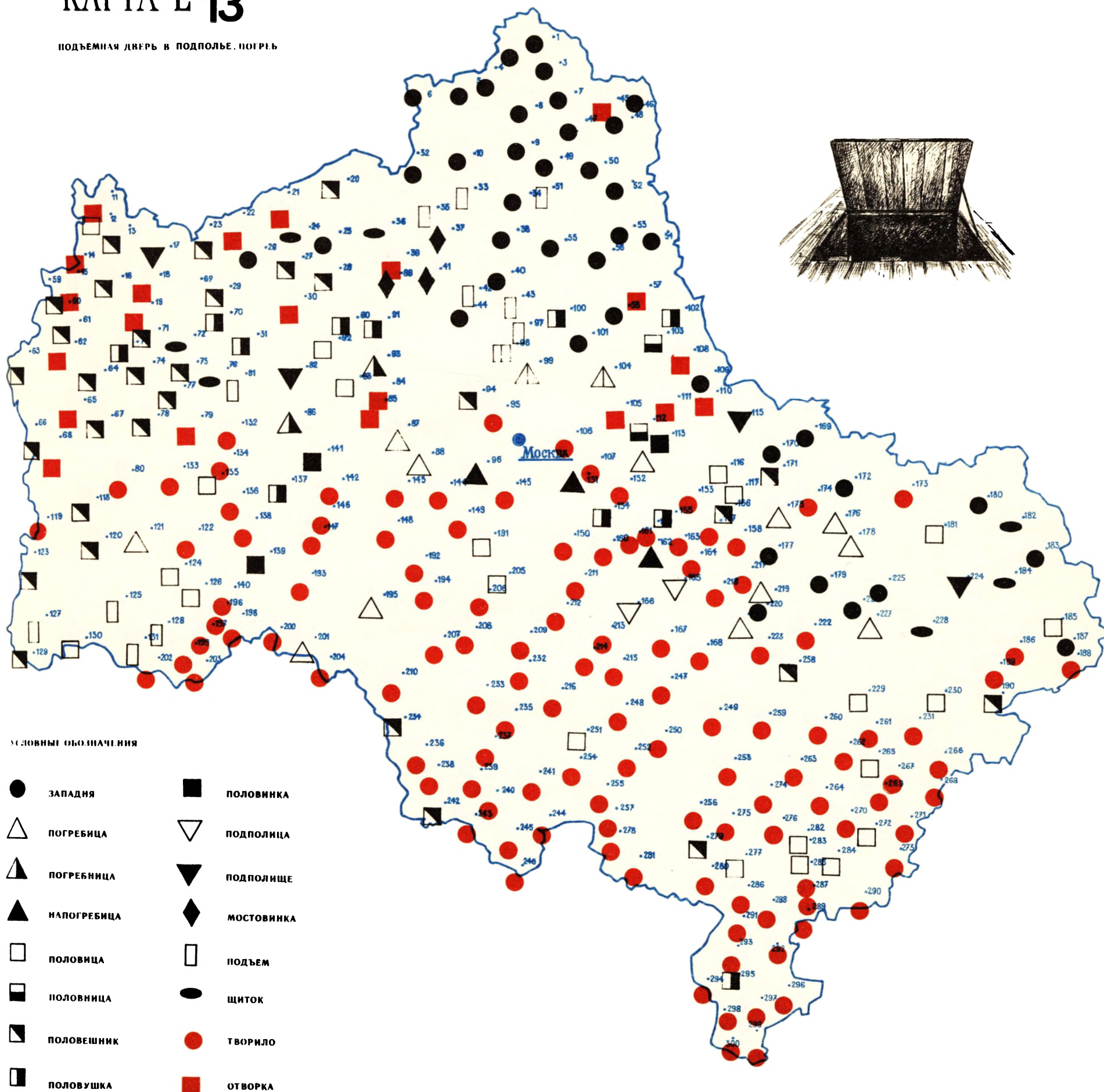
ПОГРЕБ



ЛЕКСИЧЕСКИЙ АТЛАС МОСКОВСКОЙ ОБЛАСТИ

КАРТА L 13


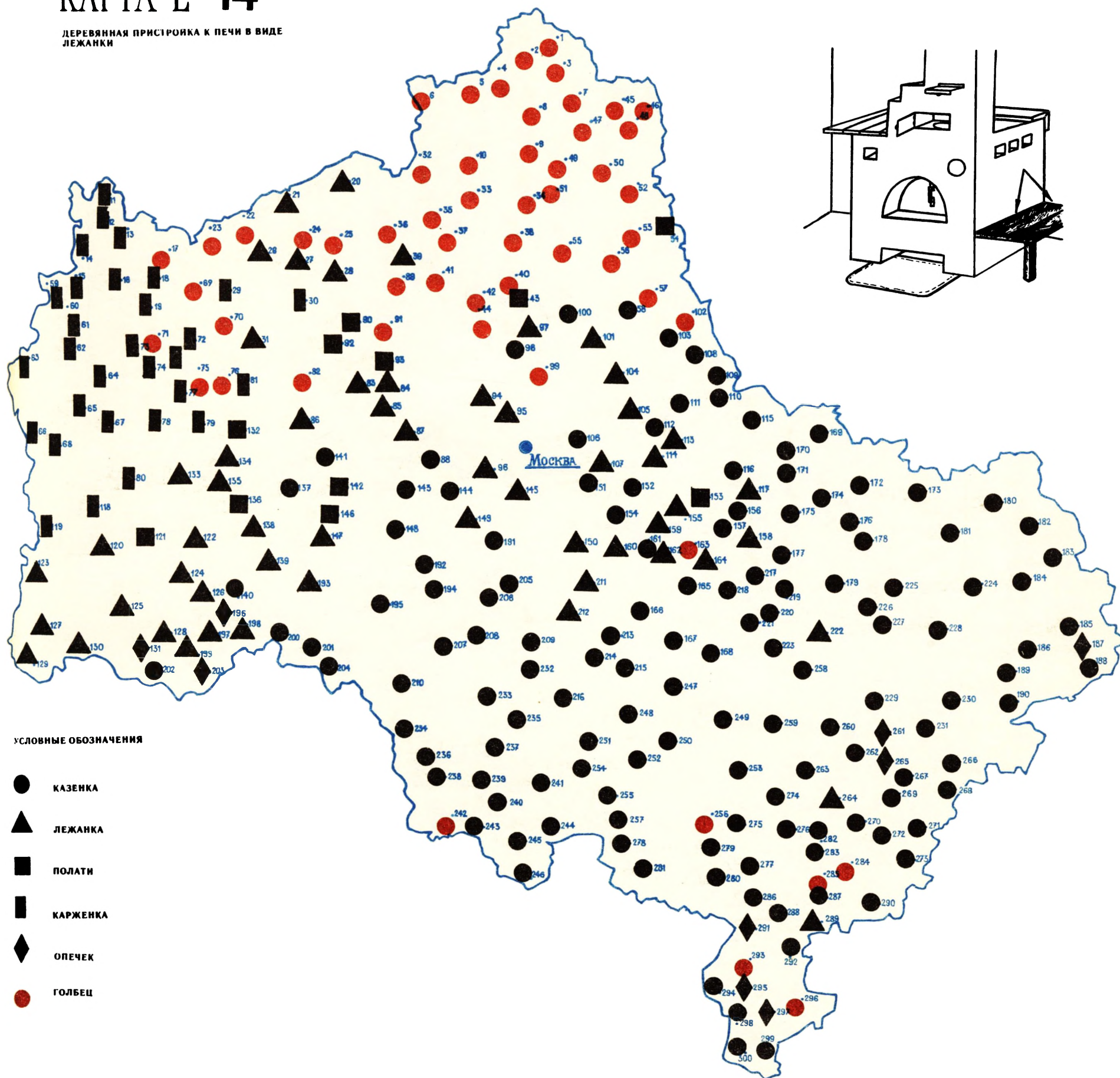
ПОДЪЕМНАЯ ДВЕРЬ В ПОДПОЛЬЕ. ПОГРЕБЬ



ЛЕКСИЧЕСКИЙ АТЛАС МОСКОВСКОЙ ОБЛАСТИ

КАРТА L 14


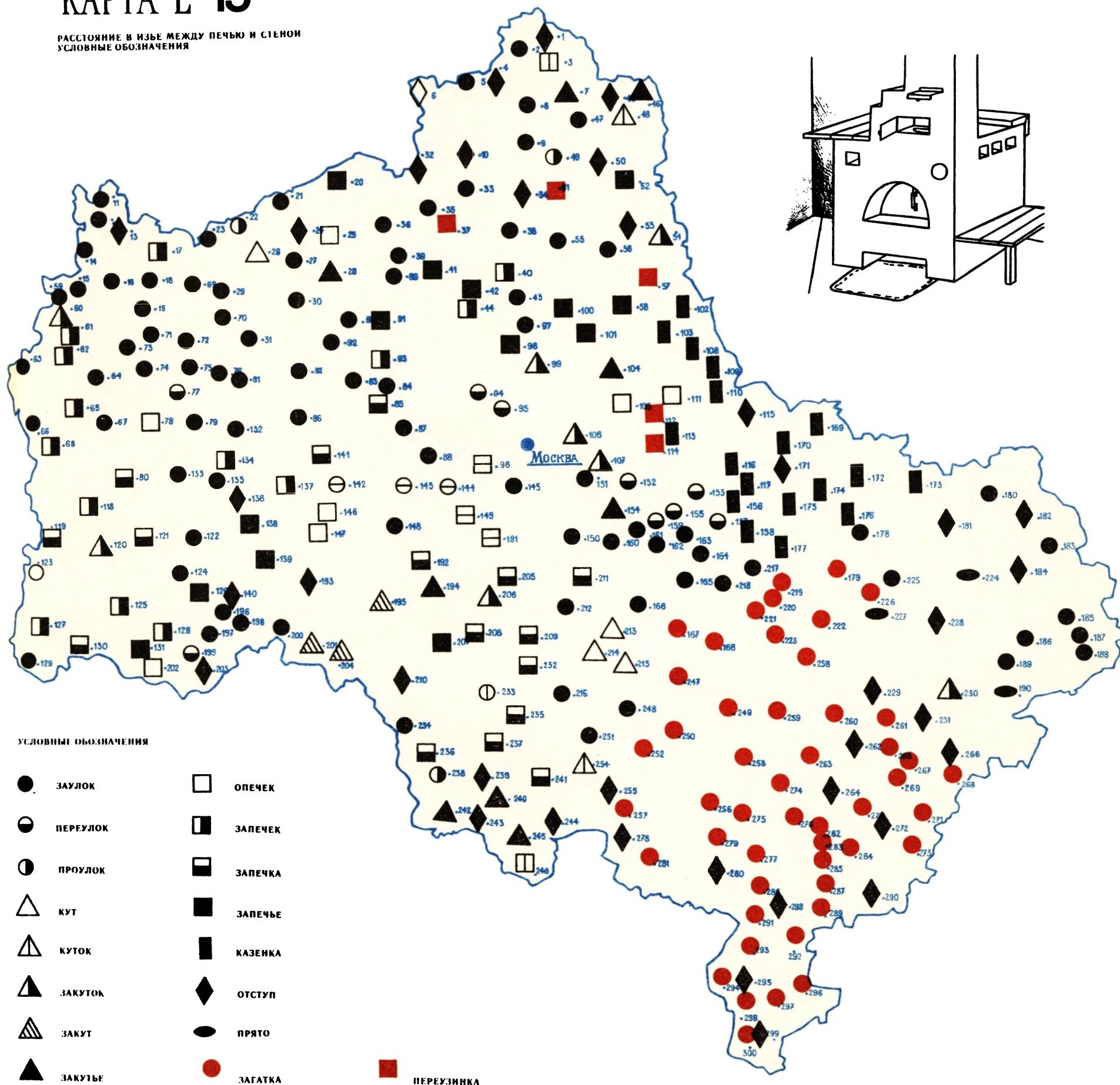
ДЕРЕВЯННАЯ ПРИСТРОЙКА К ПЕЧИ В ВИДЕ
ЛЕЖАНКИ



ЛЕКСИЧЕСКИЙ АТЛАС МОСКОВСКОЙ ОБЛАСТИ

КАРТА L 15

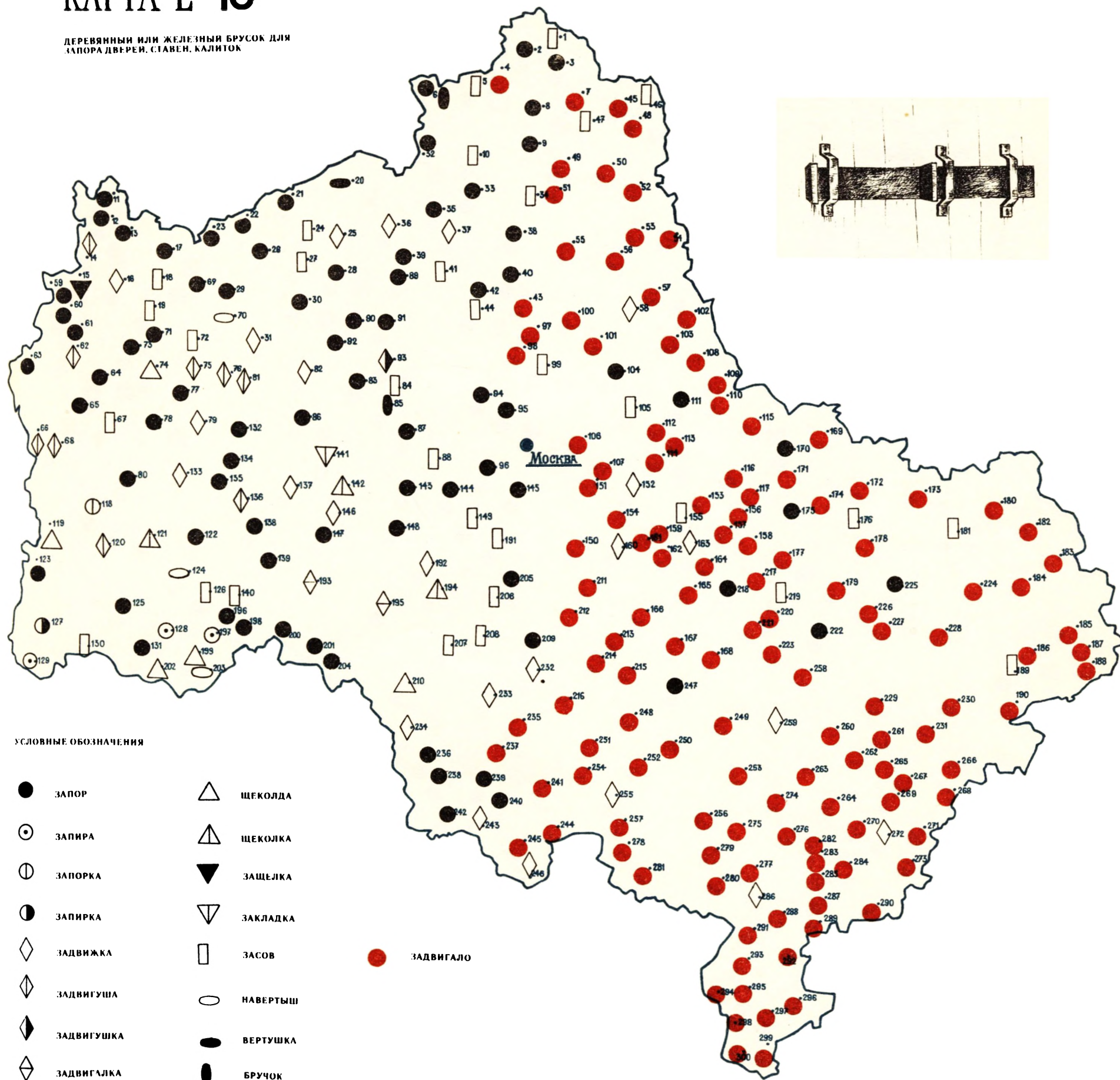
РАССТОЯНИЕ В ИЗЪЕ МЕЖДУ ПЕЧЬЮ И СТЕНОЙ
УСЛОВНЫЕ ОБОЗНАЧЕНИЯ



ЛЕКСИЧЕСКИЙ АТЛАС МОСКОВСКОЙ ОБЛАСТИ

КАРТА L 16

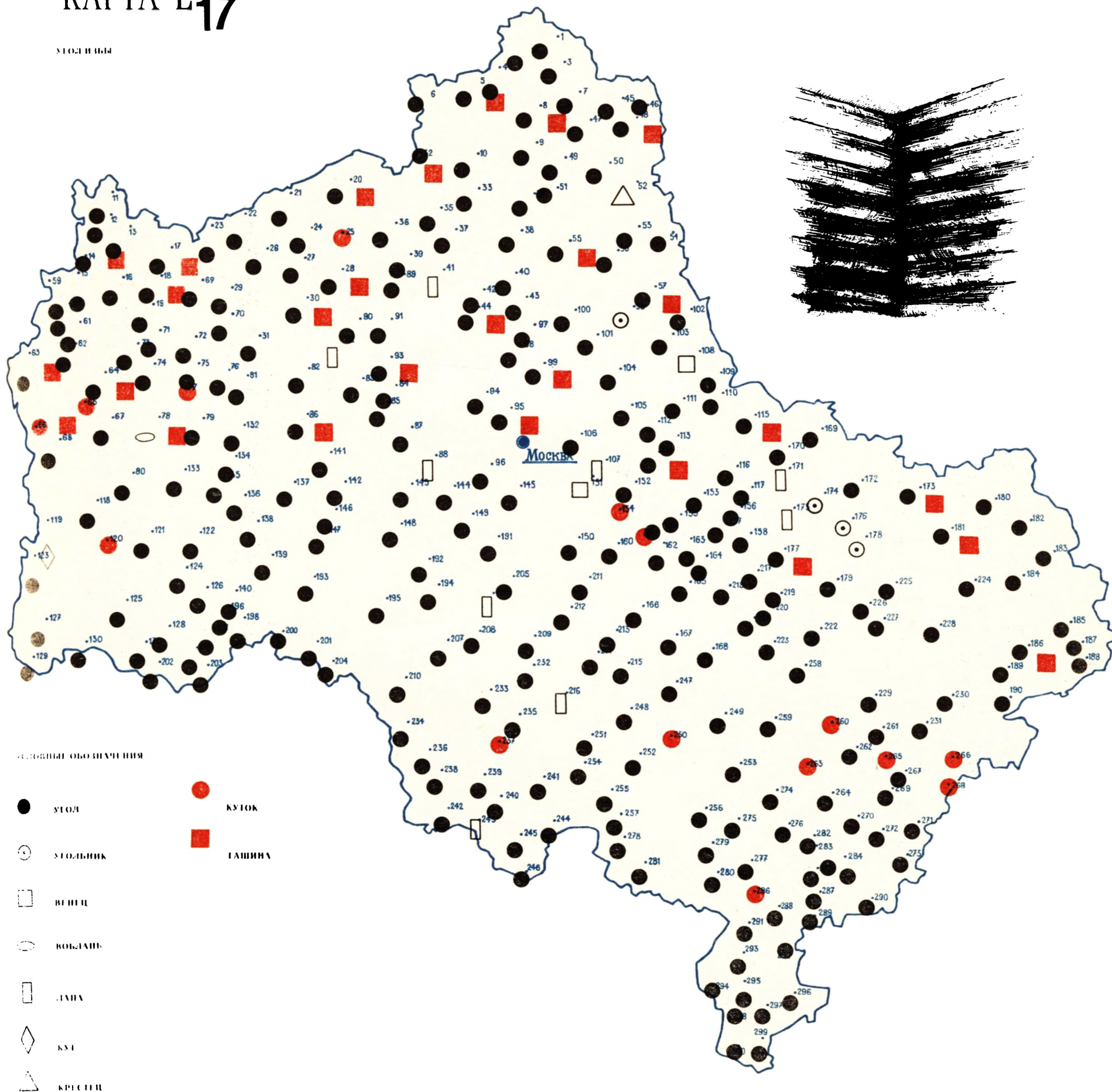
ДЕРЕВЯННЫЙ ИЛИ ЖЕЛЕЗНЫЙ БРУСОК ДЛЯ ЗАПORA ДВЕРЕЙ, СТАВЕН, КАЛИТОК



ЛЕКСИЧЕСКИЙ АТЛАС МОСКОВСКОЙ ОБЛАСТИ

КАРТА L17


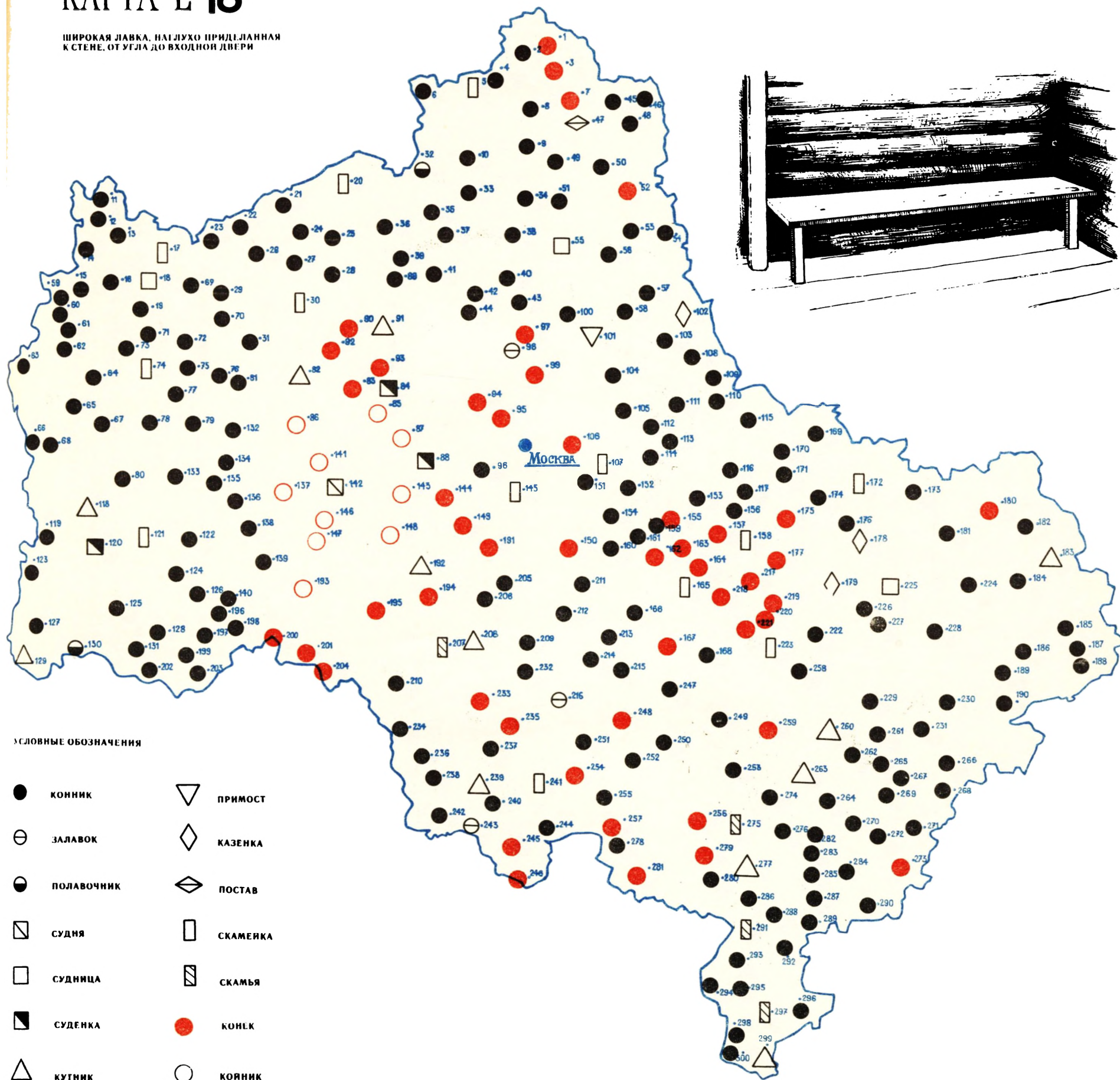
УГОЛЬНЫЕ



ЛЕКСИЧЕСКИЙ АТЛАС МОСКОВСКОЙ ОБЛАСТИ

КАРТА L 18

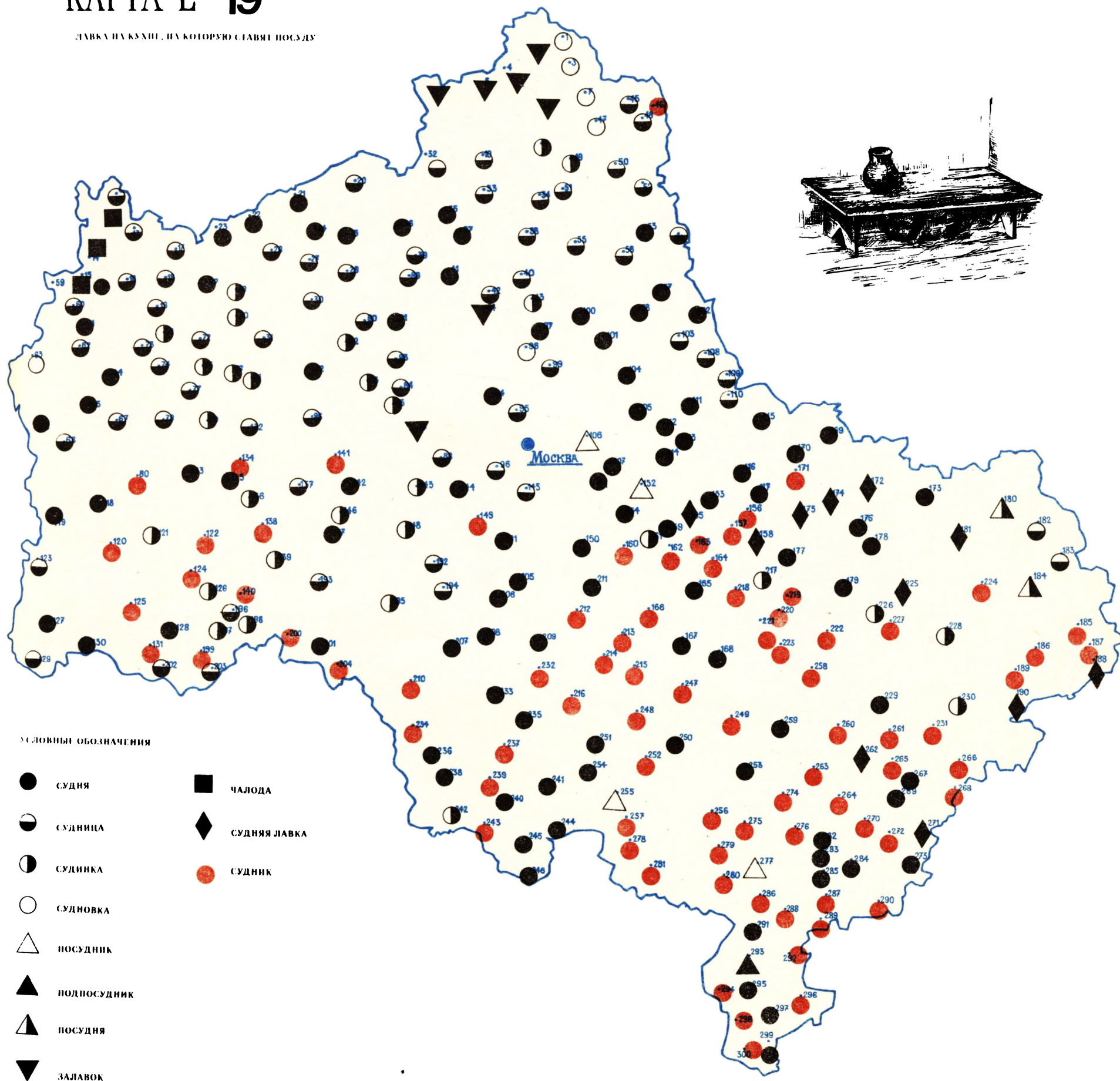
ШИРОКАЯ ЛАВКА, НАГЛУХО ПРИДВИНННАЯ
К СТЕНЕ, ОТ УГЛА ДО ВХОДНОЙ ДВЕРИ



ЛЕКСИЧЕСКИЙ АТЛАС МОСКОВСКОЙ ОБЛАСТИ

КАРТА L 19

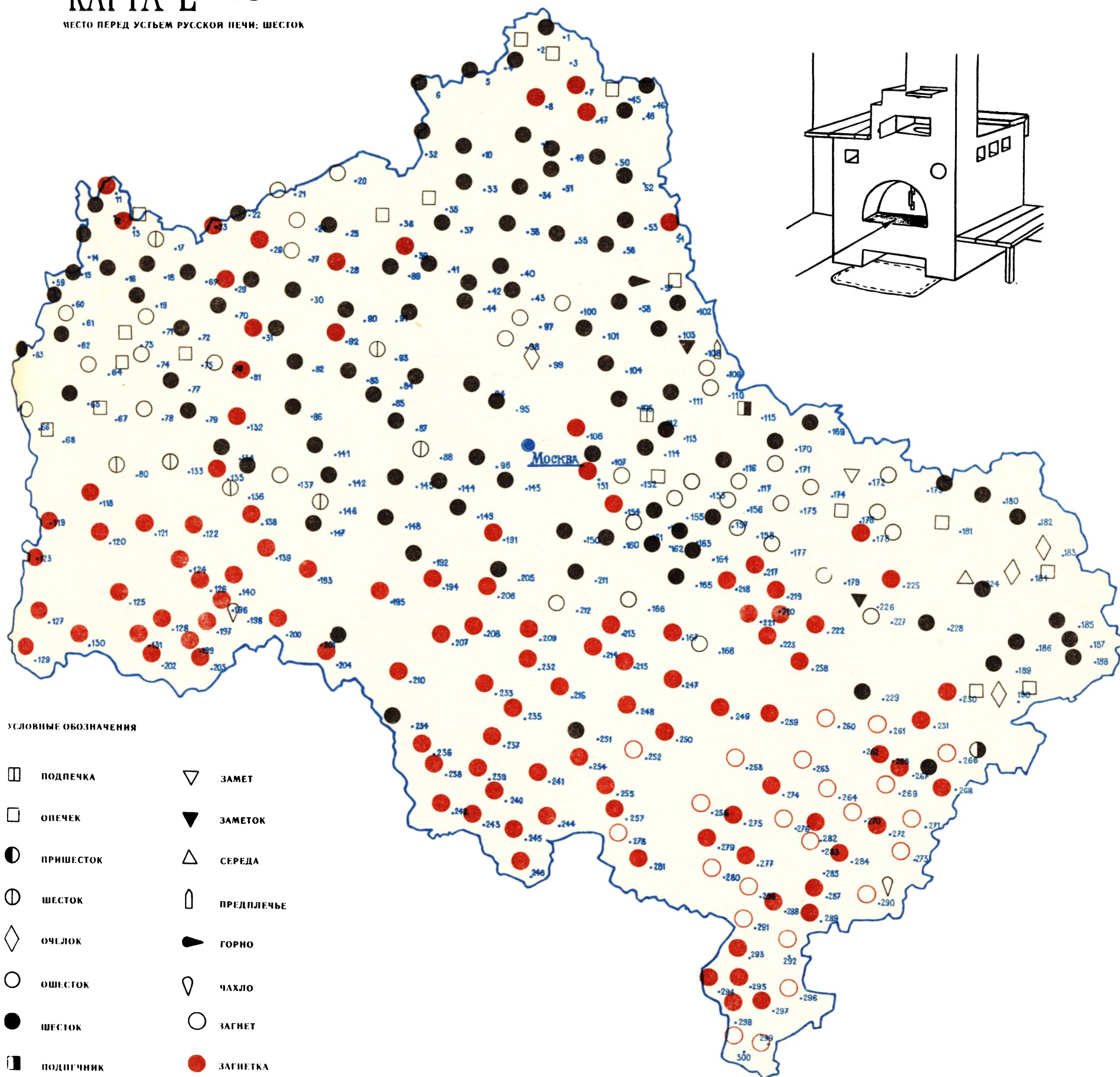
ЛАВКА НА КУХНЕ, НА КОТОРУЮ СТАВЯТ ПОСУДУ



ЛЕКСИЧЕСКИЙ АТЛАС МОСКОВСКОЙ ОБЛАСТИ

КАРТА L 20

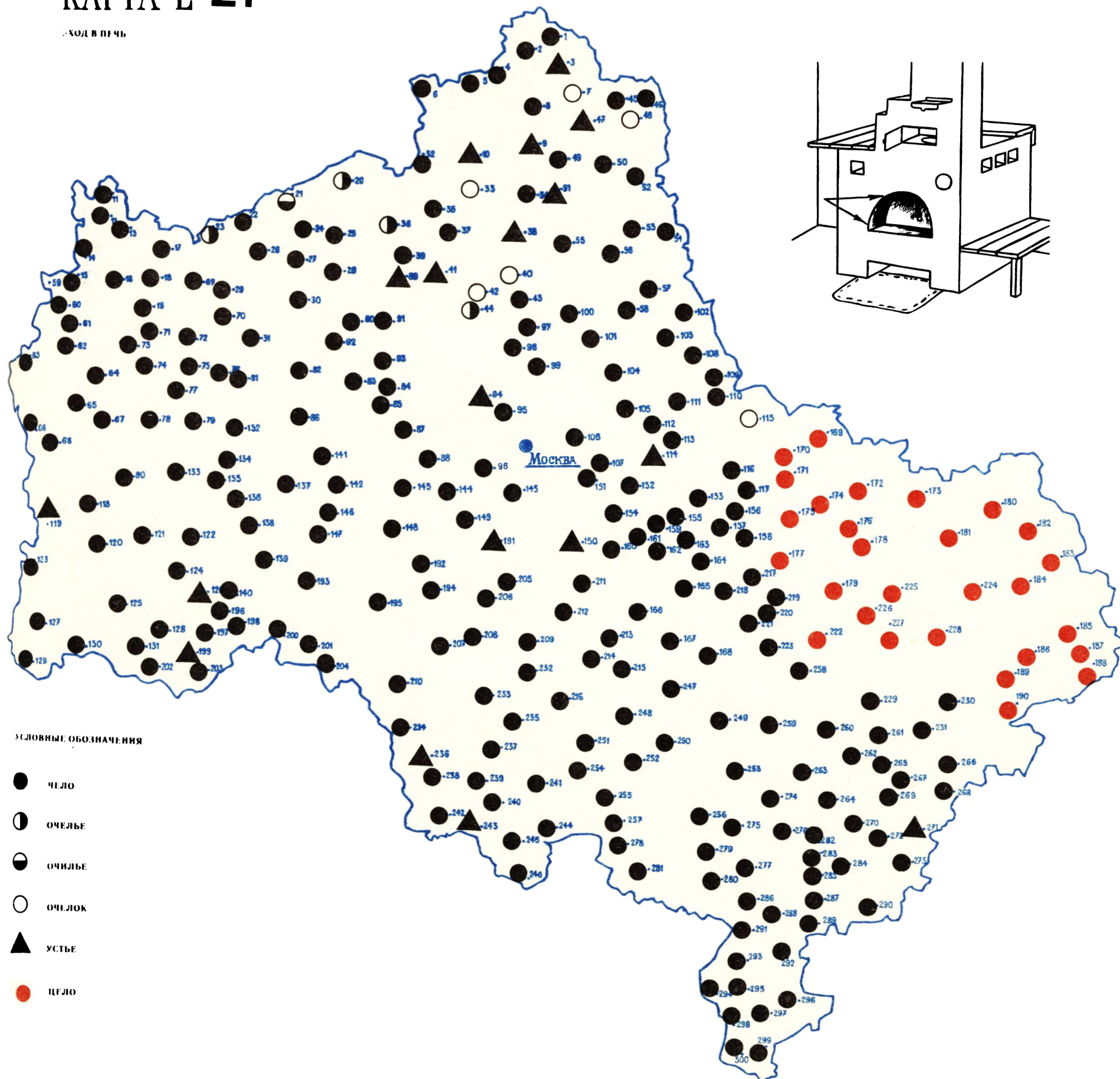
МЕСТО ПЕРЕД УСТЬЕМ РУССКОЙ ПЕЧИ; ШЕСТОК



ЛЕКСИЧЕСКИЙ АТЛАС МОСКОВСКОЙ ОБЛАСТИ

КАРТА L 21

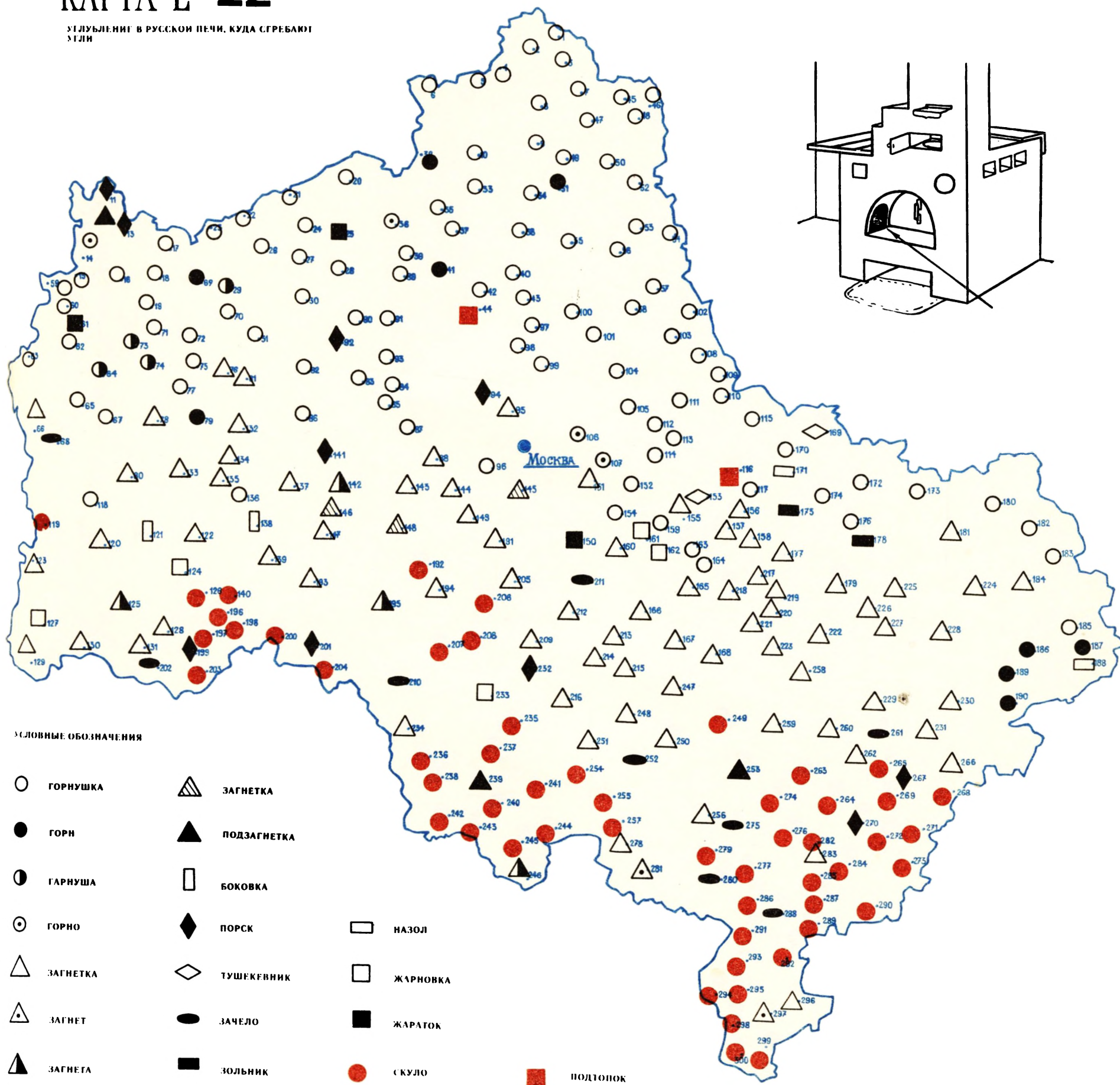
ХОД В ПЕЧЬ



ЛЕКСИЧЕСКИЙ АТЛАС МОСКОВСКОЙ ОБЛАСТИ

КАРТА L 22

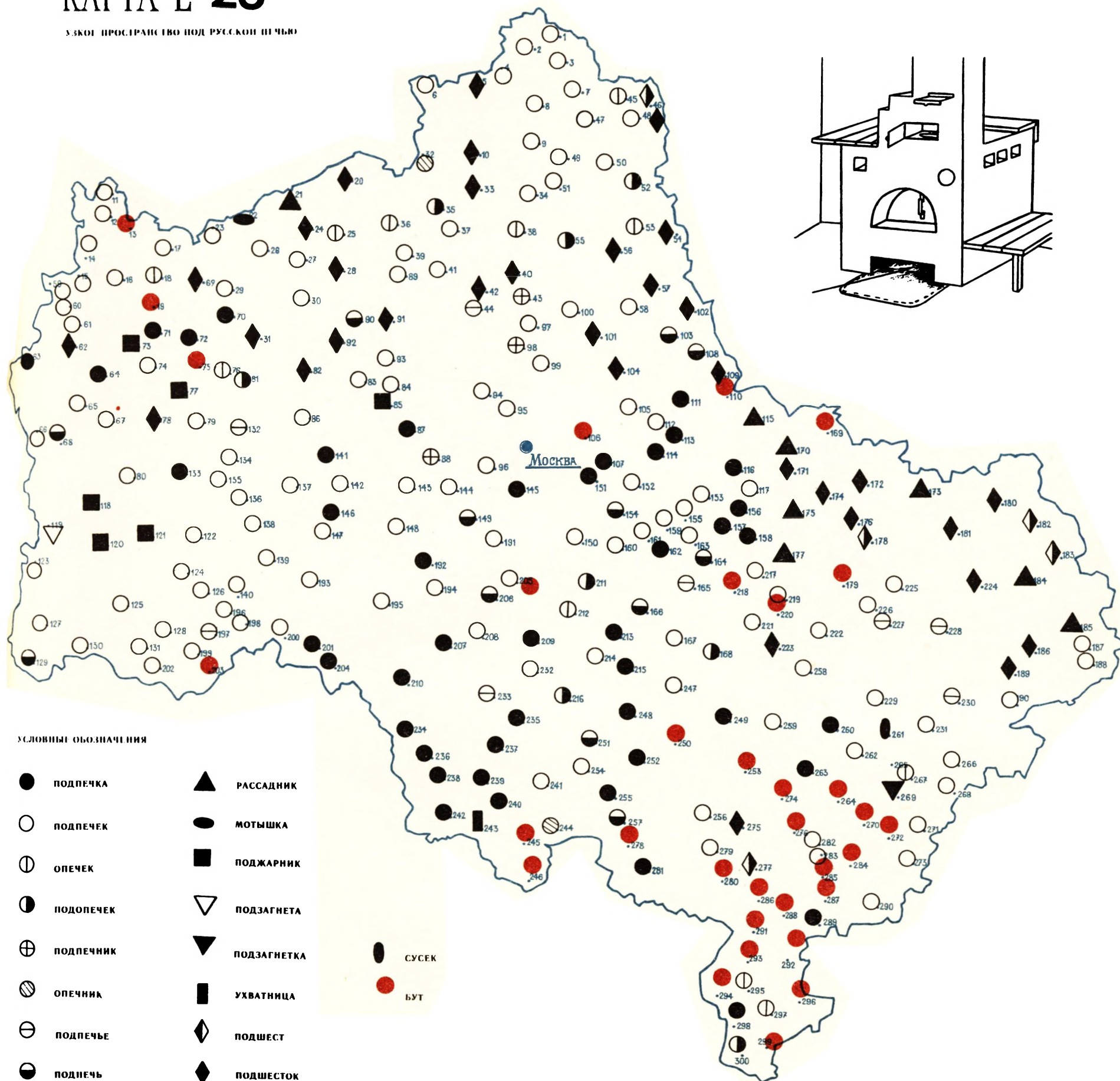
УГЛУБЛЕНИЕ В РУССКОЙ ПЕЧИ, КУДА СГРЕБАЮТ
УГЛИ



ЛЕКСИЧЕСКИЙ АТЛАС МОСКОВСКОЙ ОБЛАСТИ

КАРТА L 23

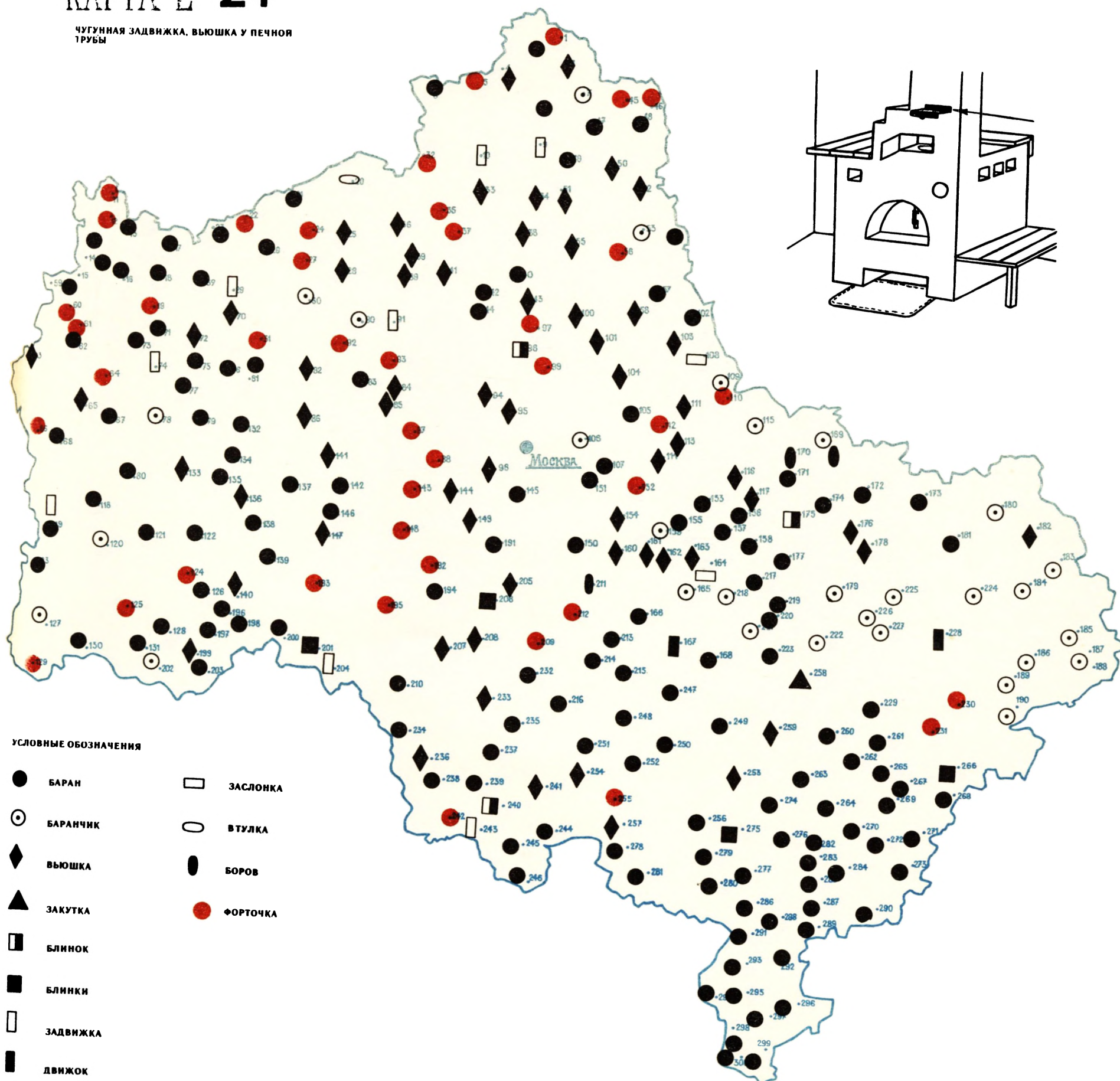
УЗКОЕ ПРОСТРАНСТВО ПОД РУССКОЙ ПЕЧЬЮ



ЛЕКСИЧЕСКИЙ АТЛАС МОСКОВСКОЙ ОБЛАСТИ

КАРТА L 24

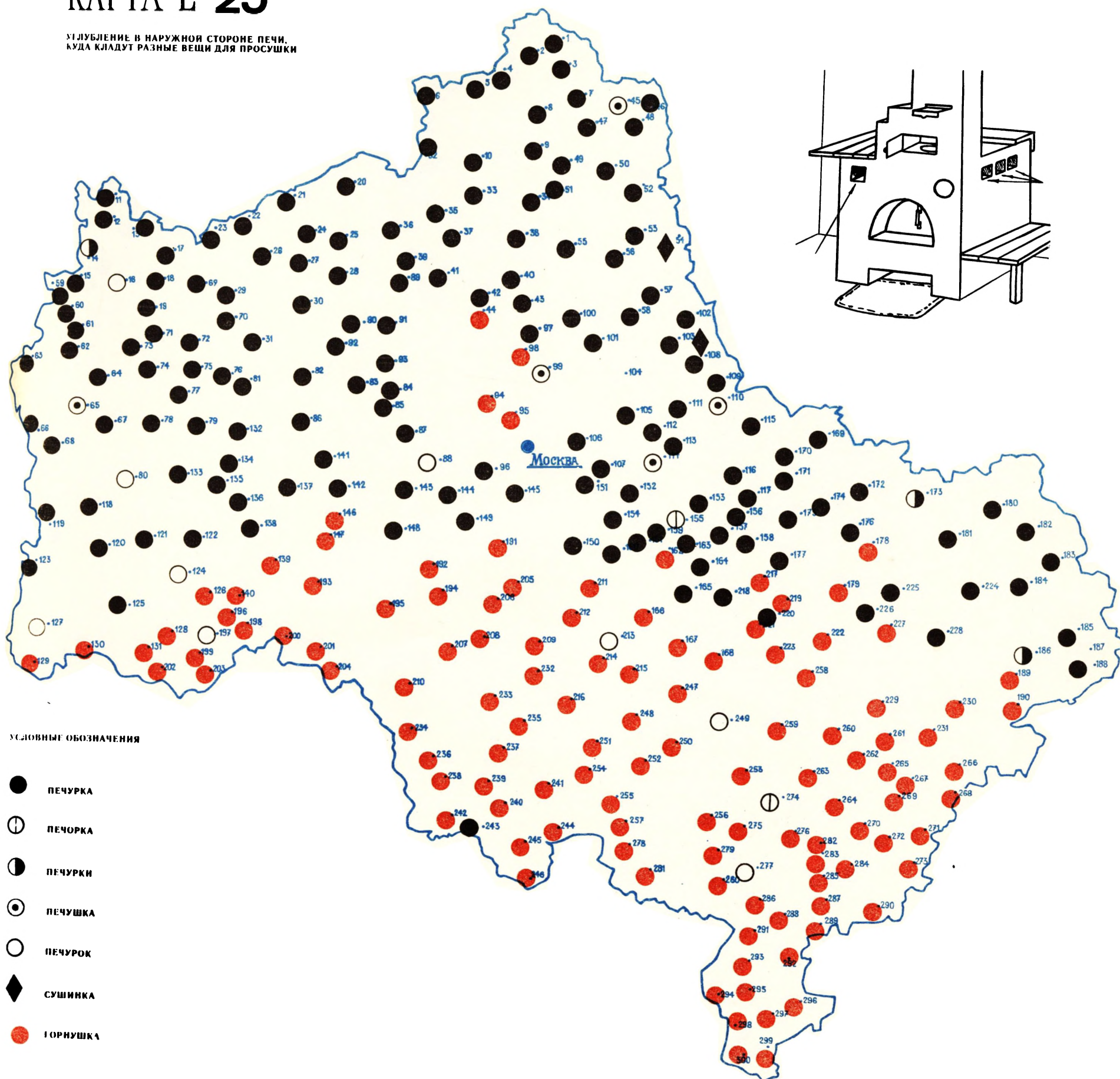
ЧУГУННАЯ ЗАДВИЖКА, ВЬЮШКА У ПЕЧНОЙ
ТРУБЫ



ЛЕКСИЧЕСКИЙ АТЛАС МОСКОВСКОЙ ОБЛАСТИ

КАРТА L 25

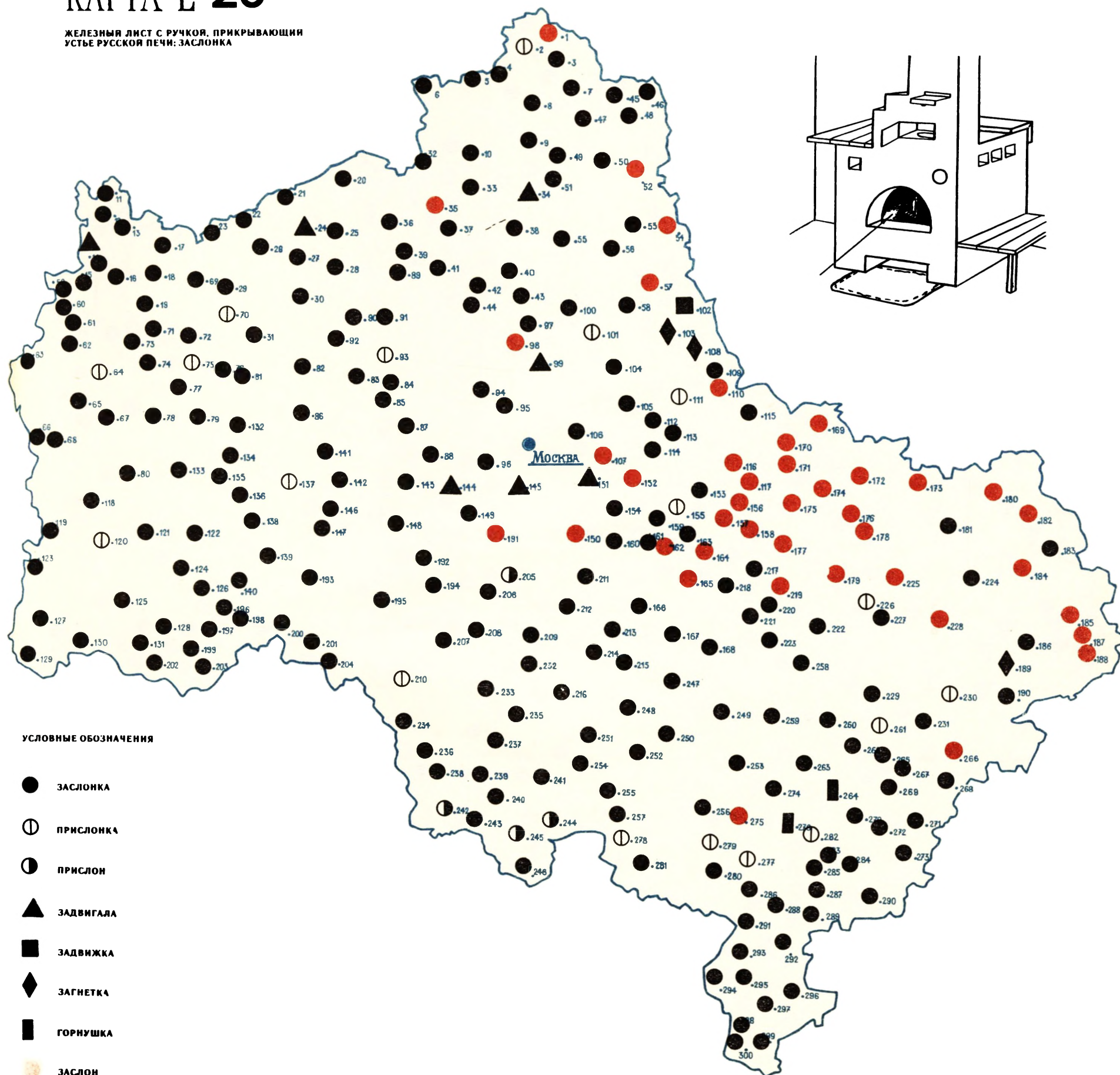
УГОЛУБЛЕНИЕ В НАРУЖНОЙ СТОРОНЕ ПЕЧИ.
КУДА КЛАДУТ РАЗНЫЕ ВЕЩИ ДЛЯ ПРОСУШКИ



ЛЕКСИЧЕСКИЙ АТЛАС МОСКОВСКОЙ ОБЛАСТИ

КАРТА L 26

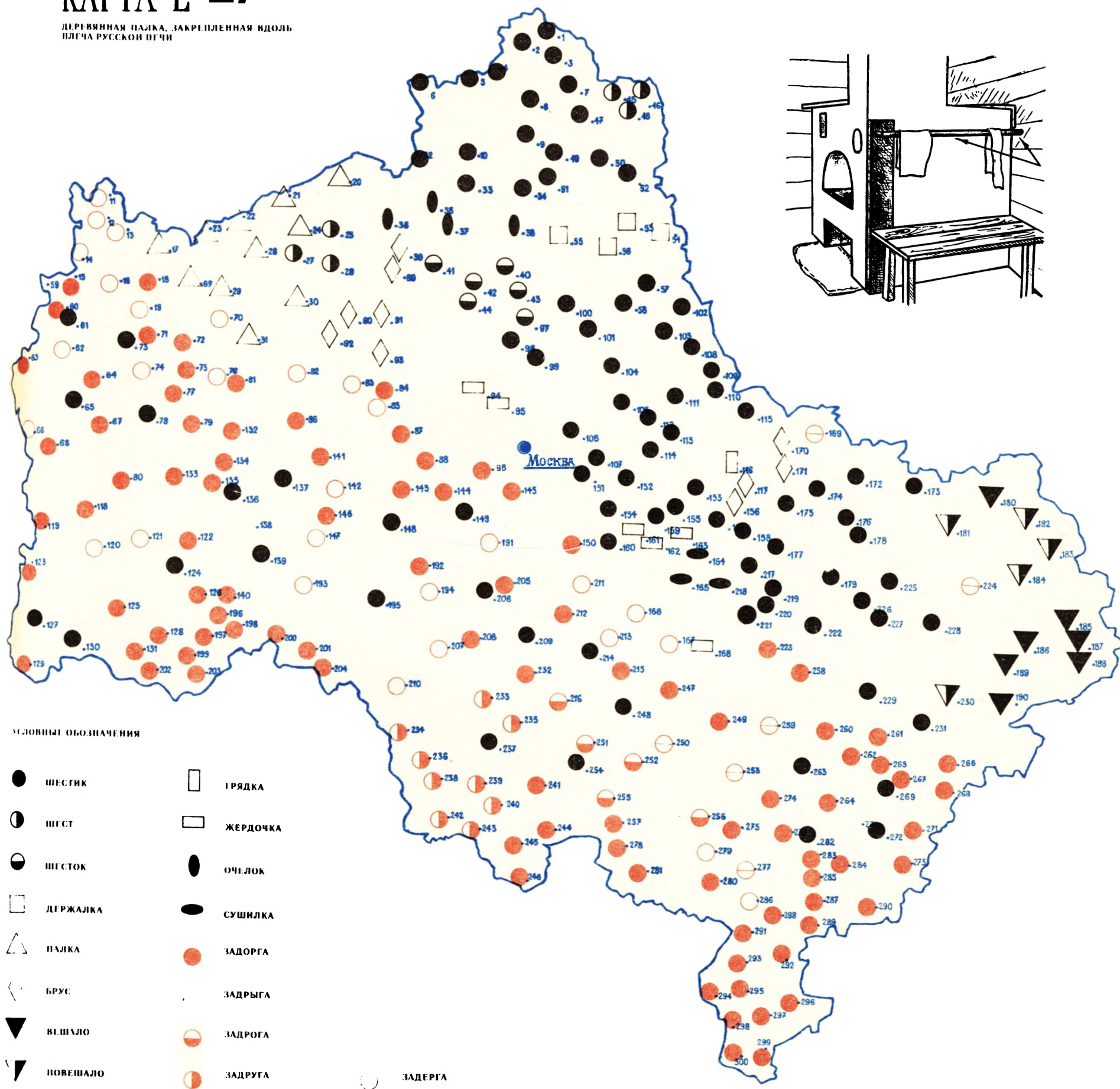
ЖЕЛЕЗНЫЙ ЛИСТ С РУЧКОЙ, ПРИКРЫВАЮЩИЙ
УСТЬЕ РУССКОЙ ПЕЧИ: ЗАСЛОНКА



ЛЕКСИЧЕСКИЙ АТЛАС МОСКОВСКОЙ ОБЛАСТИ

КАРТА L 27

ДЕРЕВЯННАЯ ПАЛКА, ЗАКРЕПЛЕННАЯ ВДОЛЬ
ПЛЕЧА РУССКОЙ ПЕЧИ



УСЛОВНЫЕ ОБОЗНАЧЕНИЯ

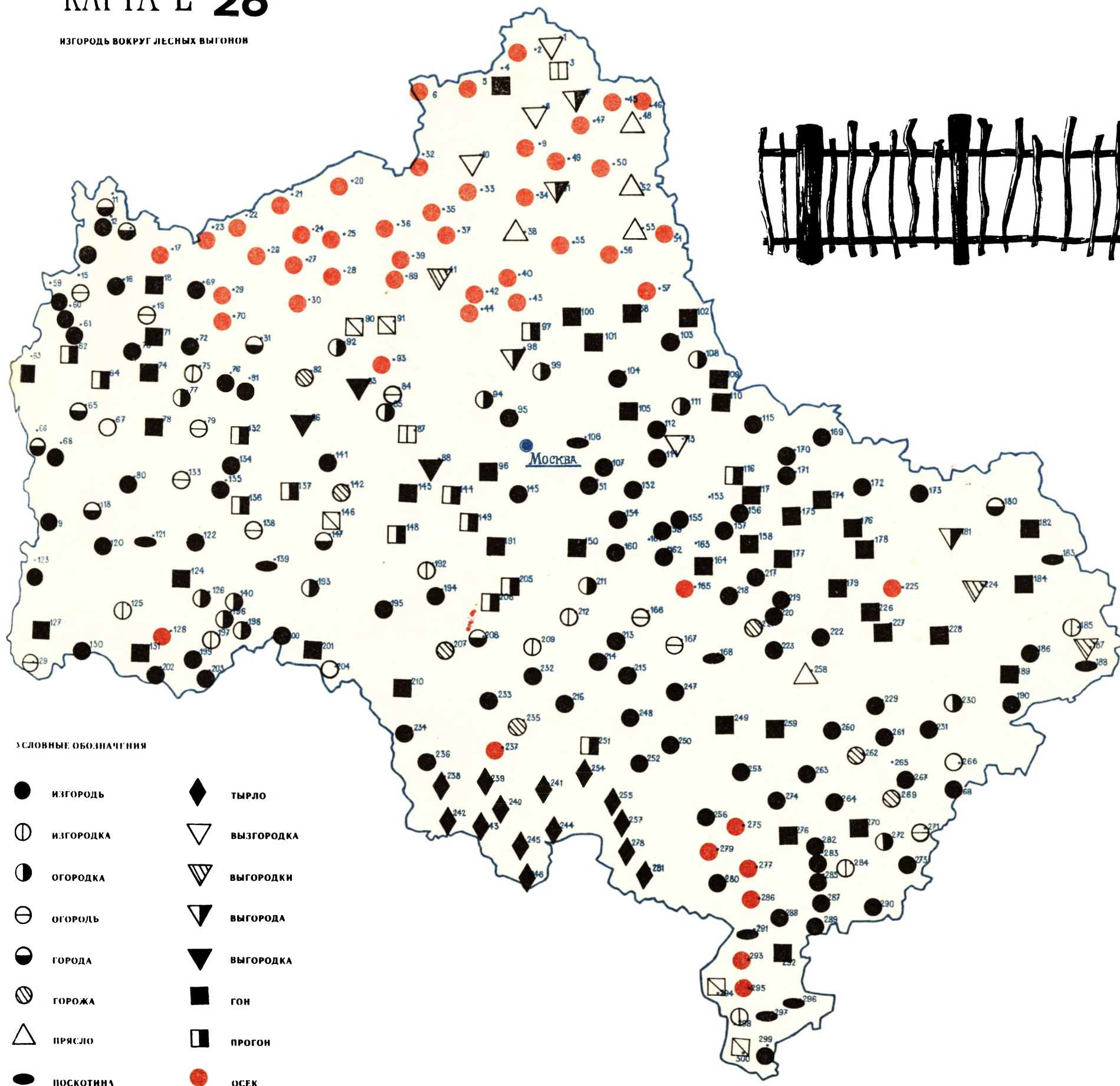
- | | | | |
|---|----------|---|----------|
| ● | ШЕСТИК | □ | ГРЯДКА |
| ◐ | ШЕСТ | ◻ | ЖЕРДОЧКА |
| ◑ | ШЕСТОК | ◐ | ОЧЕЛОК |
| ◒ | ДЕРЖАЛКА | ◑ | СУШИЛКА |
| △ | ПАЛКА | ◒ | ЗАДОРГА |
| ◔ | БРУС | ◔ | ЗАДРЫГА |
| ▼ | В.ШАЛО | ◕ | ЗАДРОГА |
| ◕ | ПОВЕШАЛО | ◖ | ЗАДРУГА |

ЗАДЕРГА

ЛЕКСИЧЕСКИЙ АТЛАС МОСКОВСКОЙ ОБЛАСТИ

КАРТА L 28

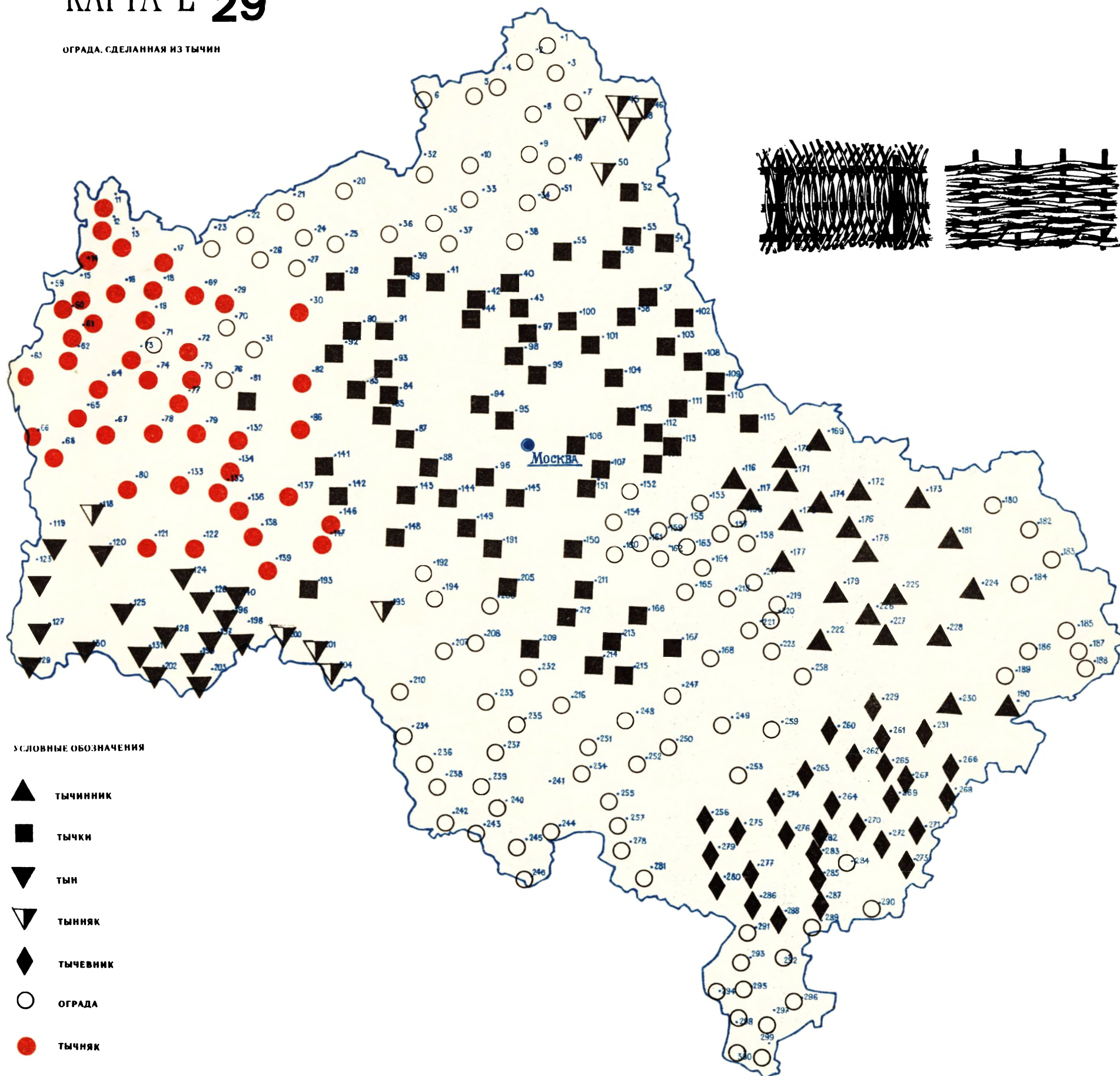
ИЗГОРОДЬ ВОКРУГ ЛЕСНЫХ ВЫГОНОВ



ЛЕКСИЧЕСКИЙ АТЛАС МОСКОВСКОЙ ОБЛАСТИ

КАРТА L 29

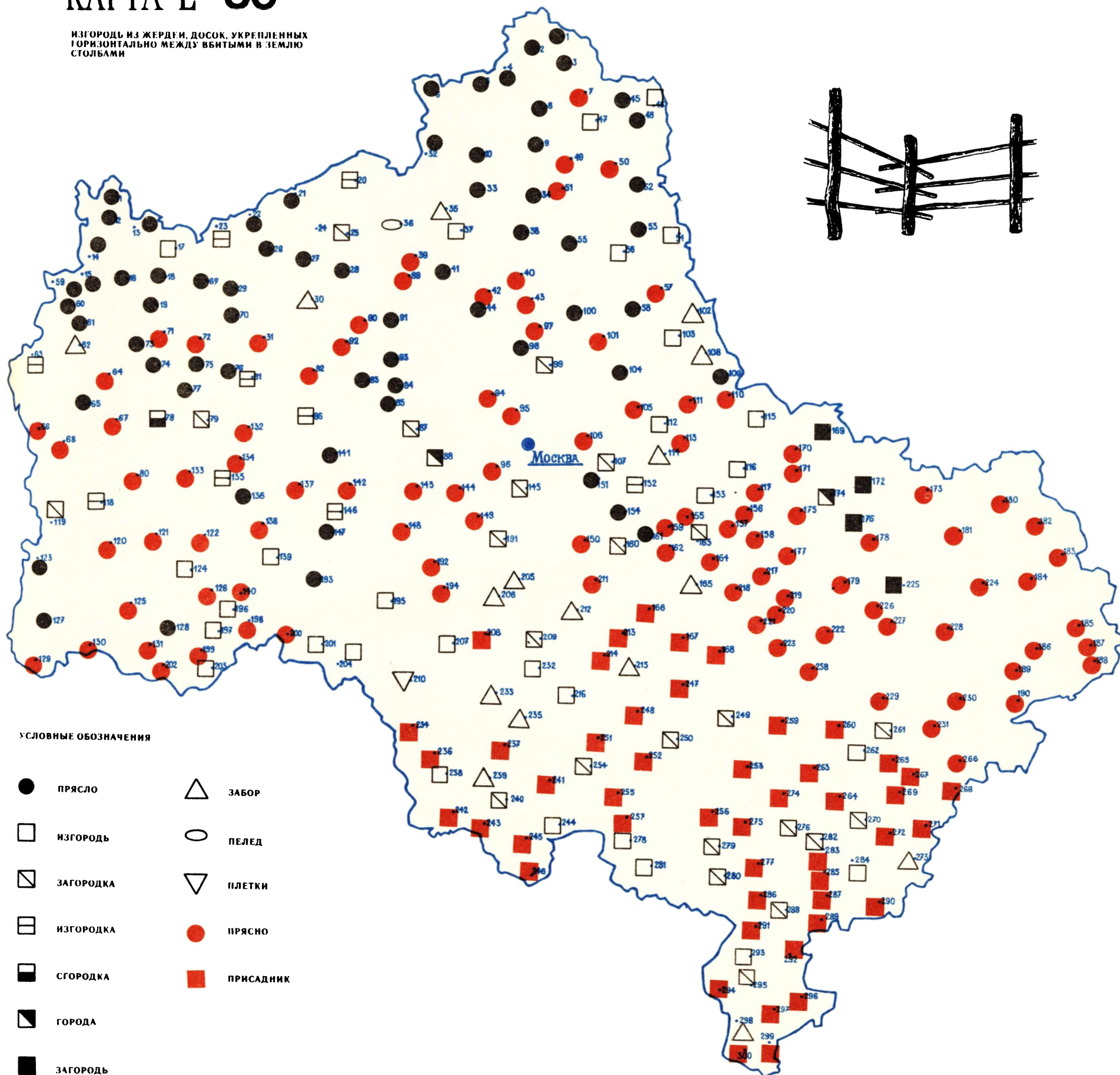
ОГРАДА. СДЕЛАННАЯ ИЗ ТЫЧИН



ЛЕКСИЧЕСКИЙ АТЛАС МОСКОВСКОЙ ОБЛАСТИ

КАРТА L 30

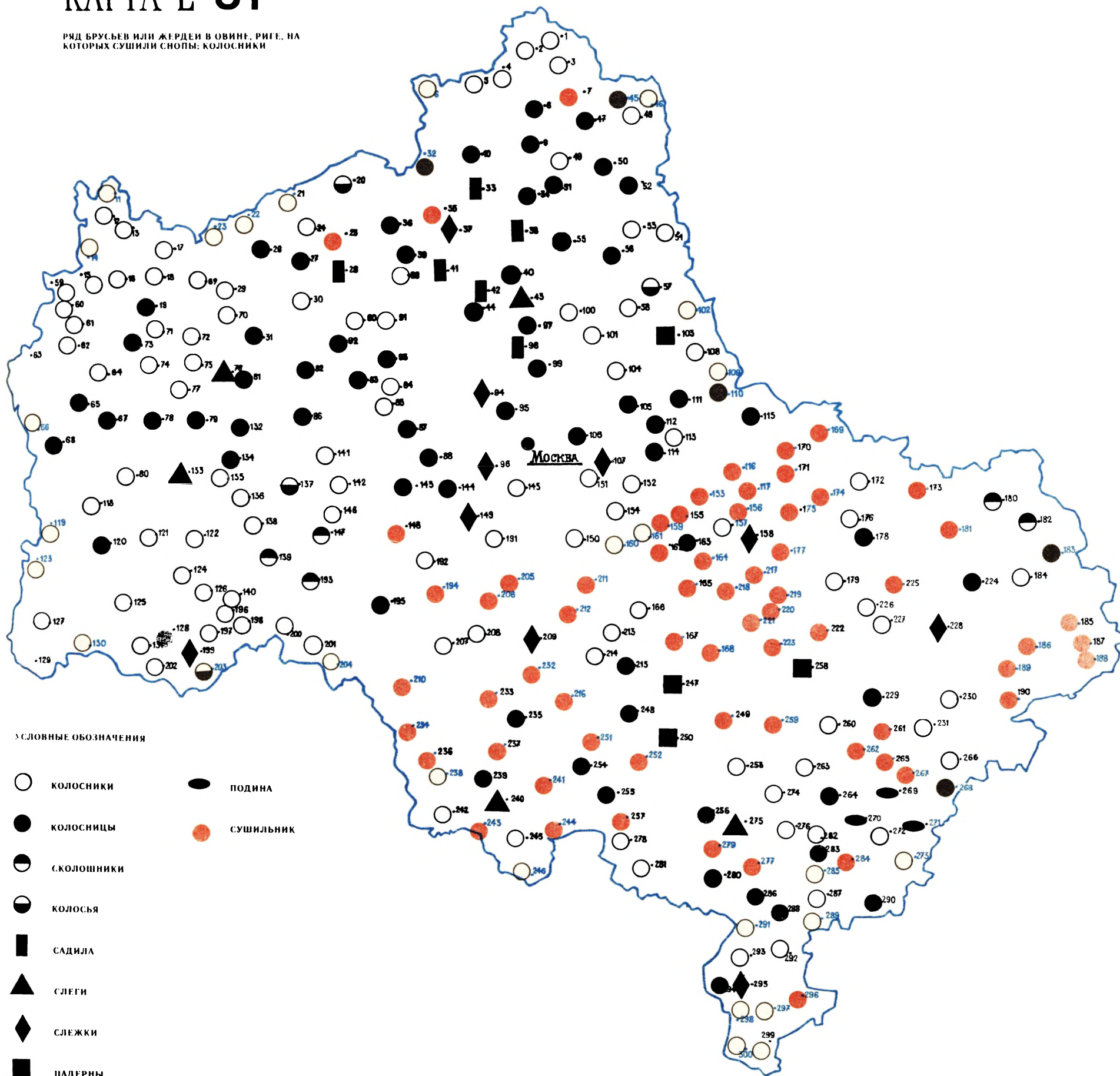
ИЗГОРОДЬ ИЗ ЖЕРДЕИ, ДОСОК, УКРЕПЛЕННЫХ
ГОРИЗОНТАЛЬНО МЕЖДУ ВБИТЫМИ В ЗЕМЛЮ
СТОЛБАМИ



ЛЕКСИЧЕСКИЙ АТЛАС МОСКОВСКОЙ ОБЛАСТИ

КАРТА L 31

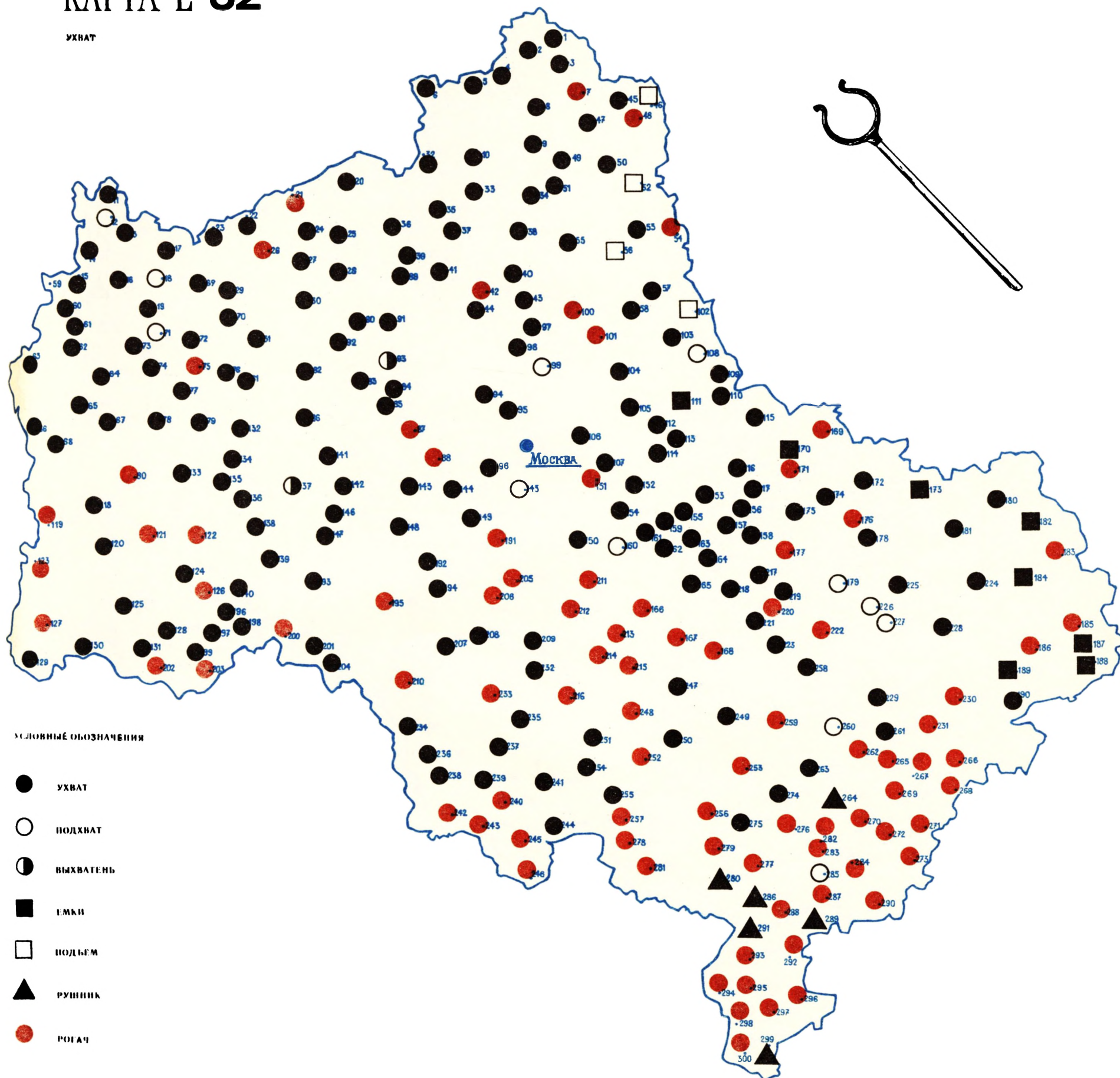
РЯД БРУСЬЕВ ИЛИ ЖЕРДЕЙ В ОВИНГ. РИГЕ. НА КОТОРЫХ СУШИЛИ СНОПЫ: КОЛОСНИКИ



ЛЕКСИЧЕСКИЙ АТЛАС МОСКОВСКОЙ ОБЛАСТИ

КАРТА L 32

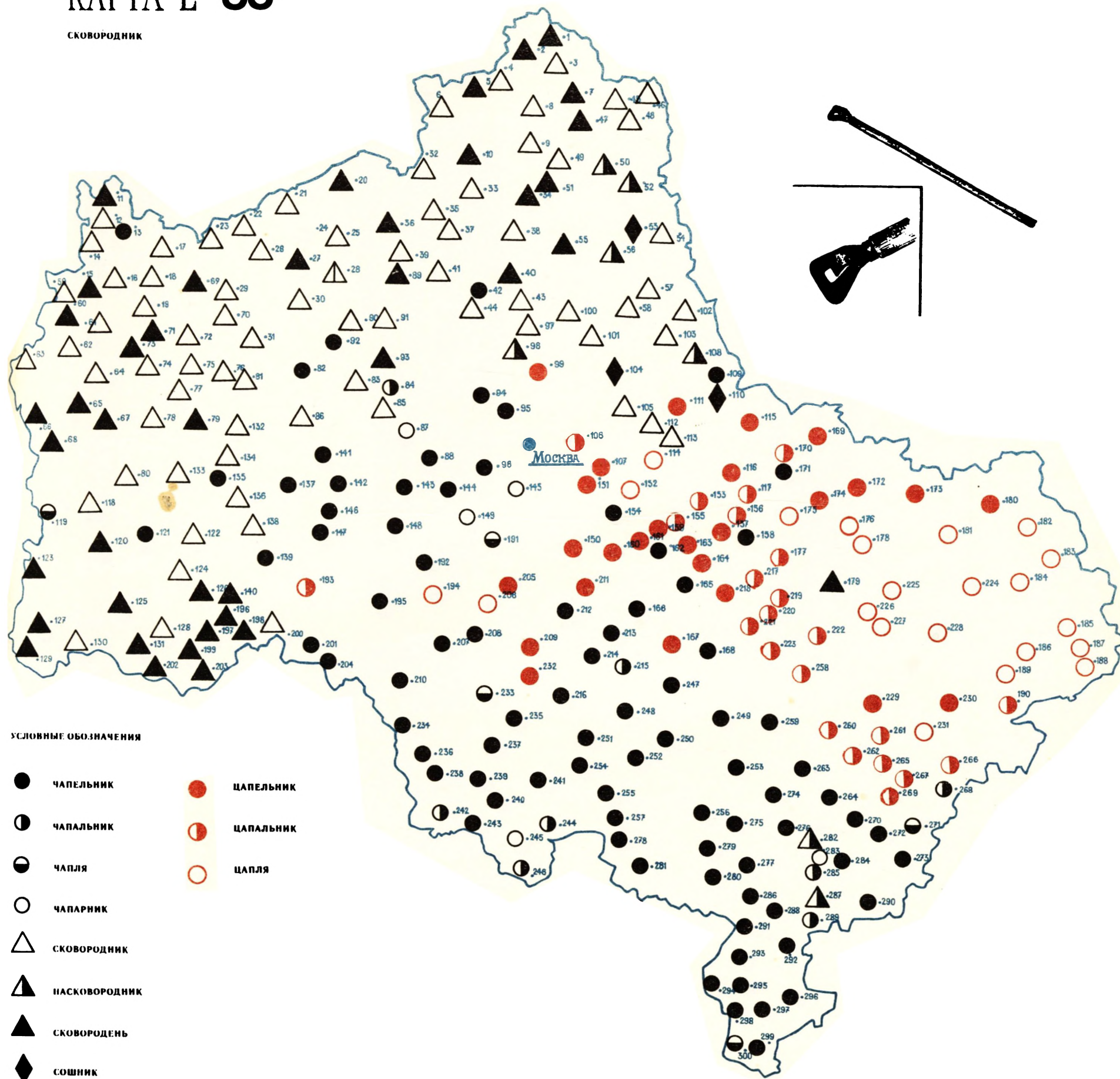
УХВАТ



ЛЕКСИЧЕСКИЙ АТЛАС МОСКОВСКОЙ ОБЛАСТИ

КАРТА L 33

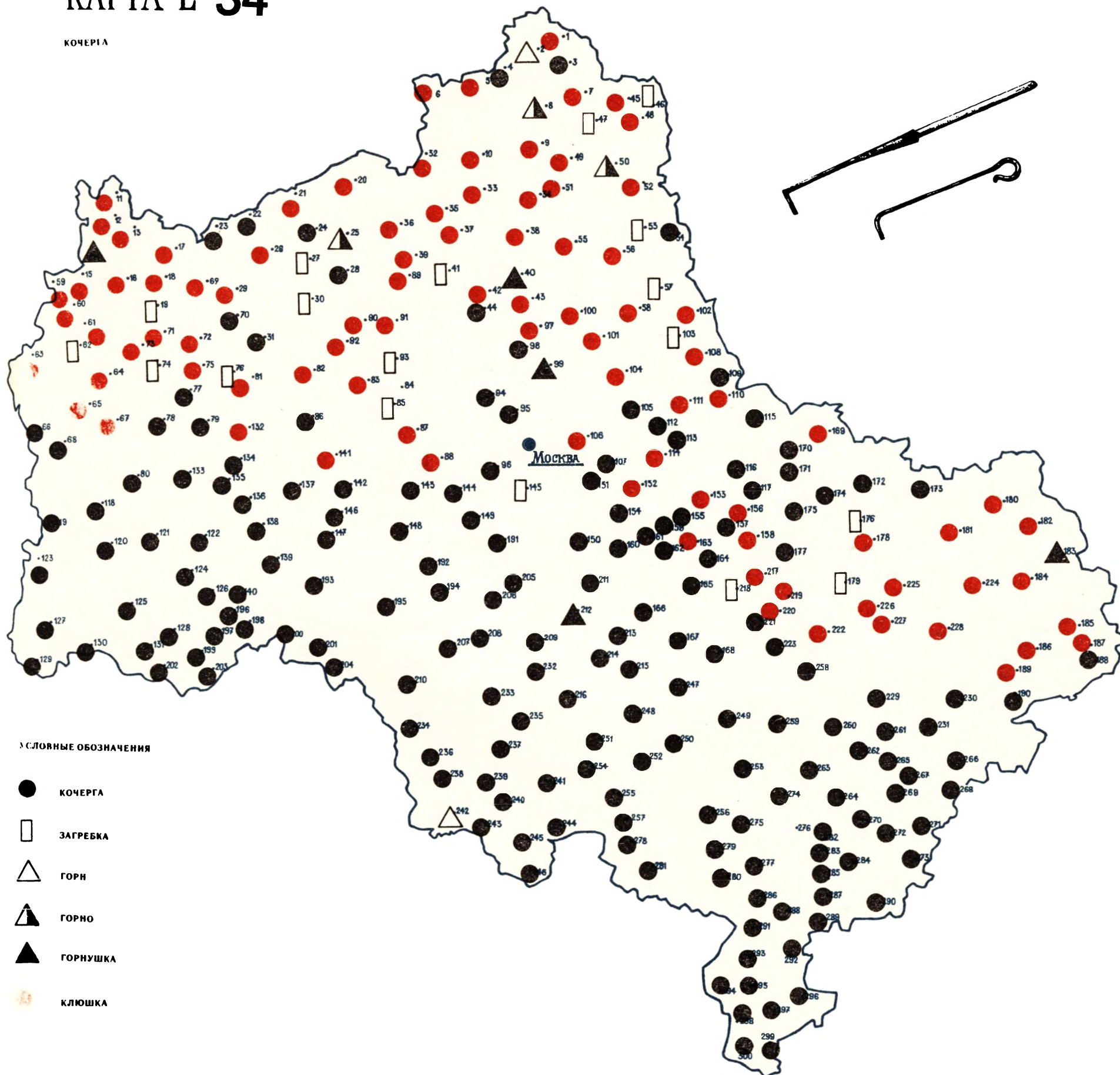
СКОВОРОДНИК



ЛЕКСИЧЕСКИЙ АТЛАС МОСКОВСКОЙ ОБЛАСТИ

КАРТА L 34

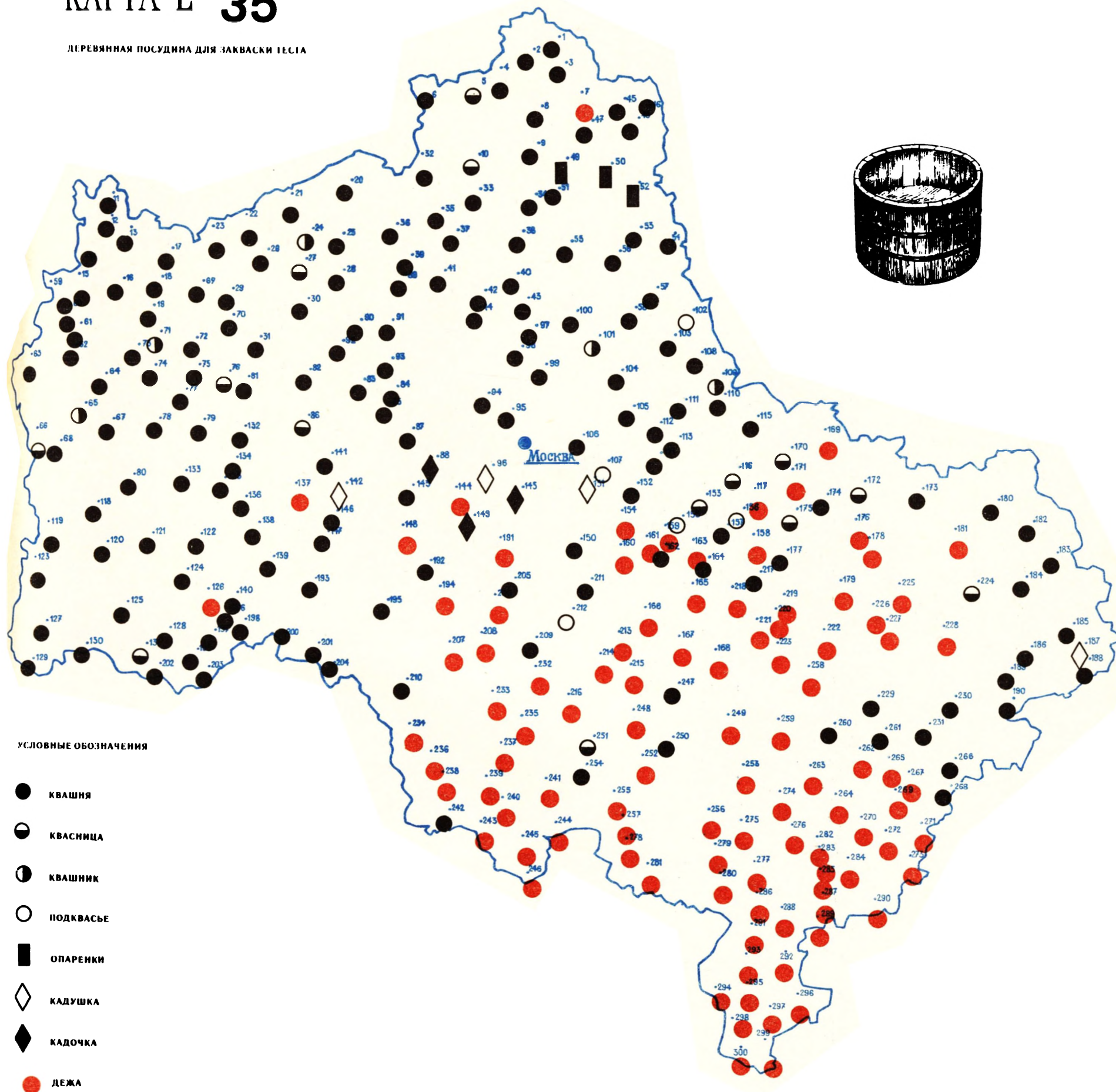
КОЧЕРГА



ЛЕКСИЧЕСКИЙ АТЛАС МОСКОВСКОЙ ОБЛАСТИ

КАРТА L 35

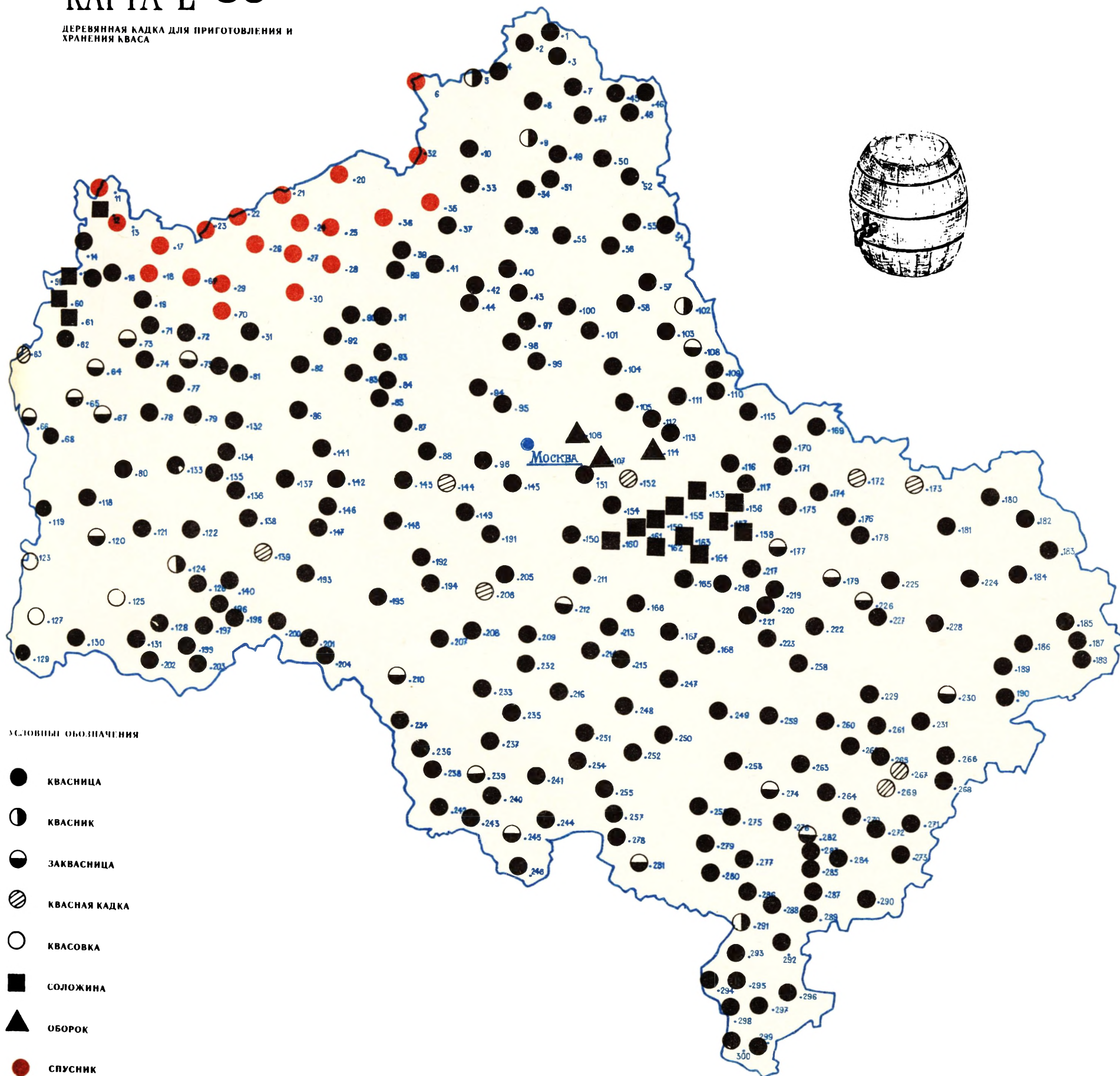
ДЕРЕВЯННАЯ ПОСУДИНА ДЛЯ ЗАКВАСКИ ТЕСТА



ЛЕКСИЧЕСКИЙ АТЛАС МОСКОВСКОЙ ОБЛАСТИ

КАРТА L 36

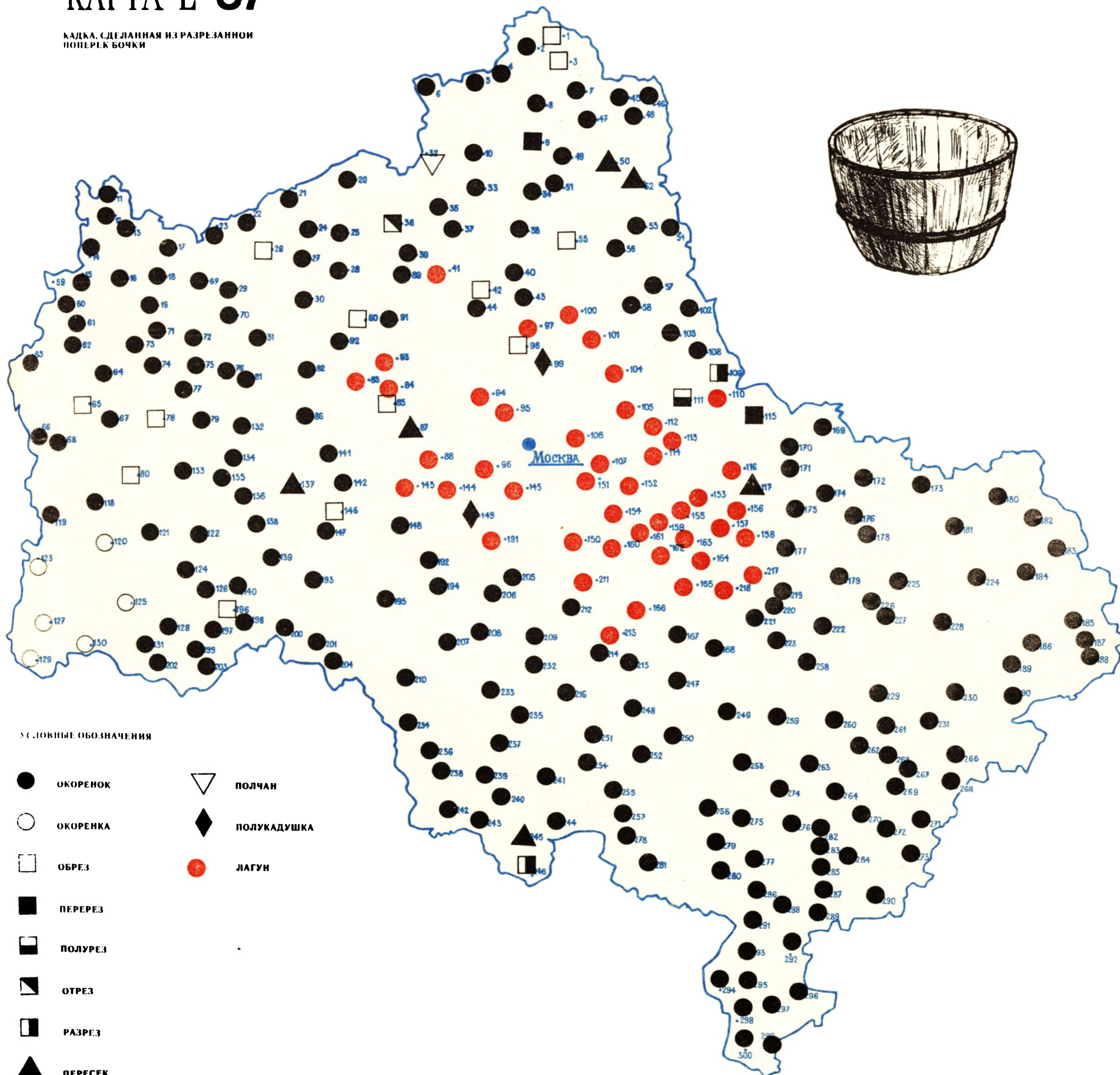
ДЕРЕВЯННАЯ КАДКА ДЛЯ ПРИГОТОВЛЕНИЯ И ХРАНЕНИЯ КВАСА



ЛЕКСИЧЕСКИЙ АТЛАС МОСКОВСКОЙ ОБЛАСТИ

КАРТА L 37

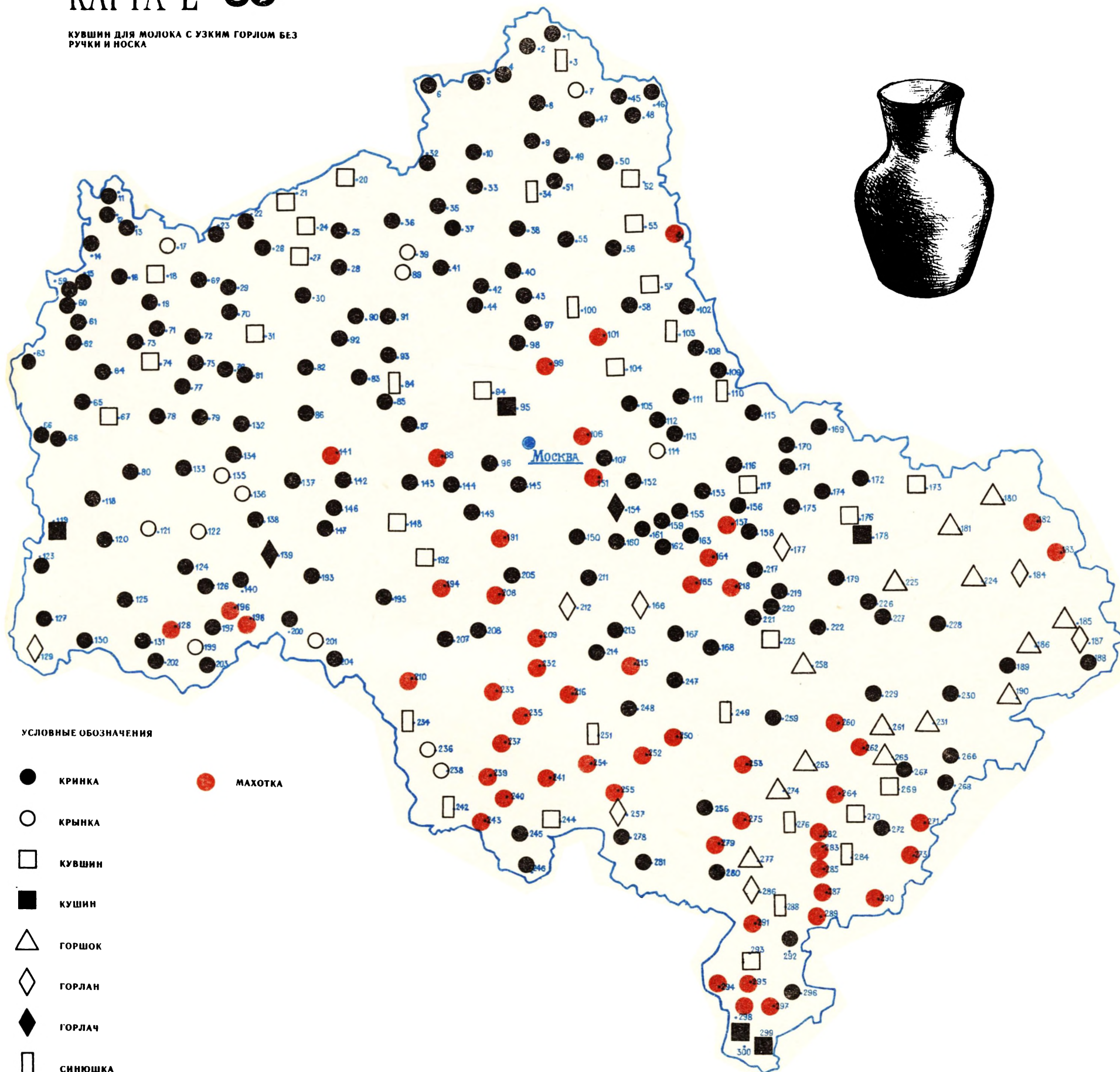
КАДКА, СДЕЛАННАЯ ИЗ РАЗРЕЗАННОЙ
ПОПЕРЕК БОЧКИ



ЛЕКСИЧЕСКИЙ АТЛАС МОСКОВСКОЙ ОБЛАСТИ

КАРТА L 38

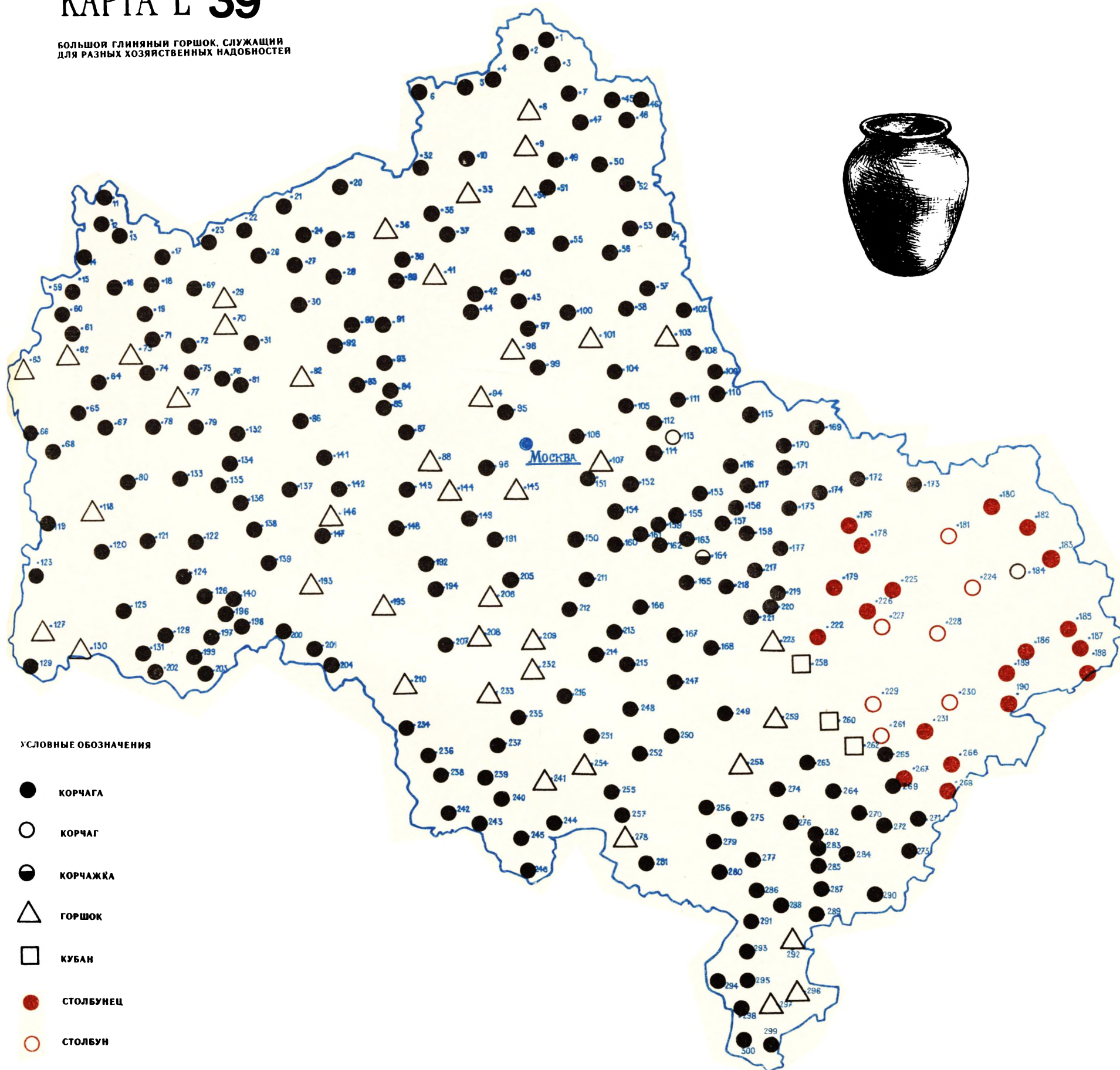
КУВШИН ДЛЯ МОЛОКА С УЗКИМ ГОРЛОМ БЕЗ
РУЧКИ И НОСКА



ЛЕКСИЧЕСКИЙ АТЛАС МОСКОВСКОЙ ОБЛАСТИ

КАРТА L 39

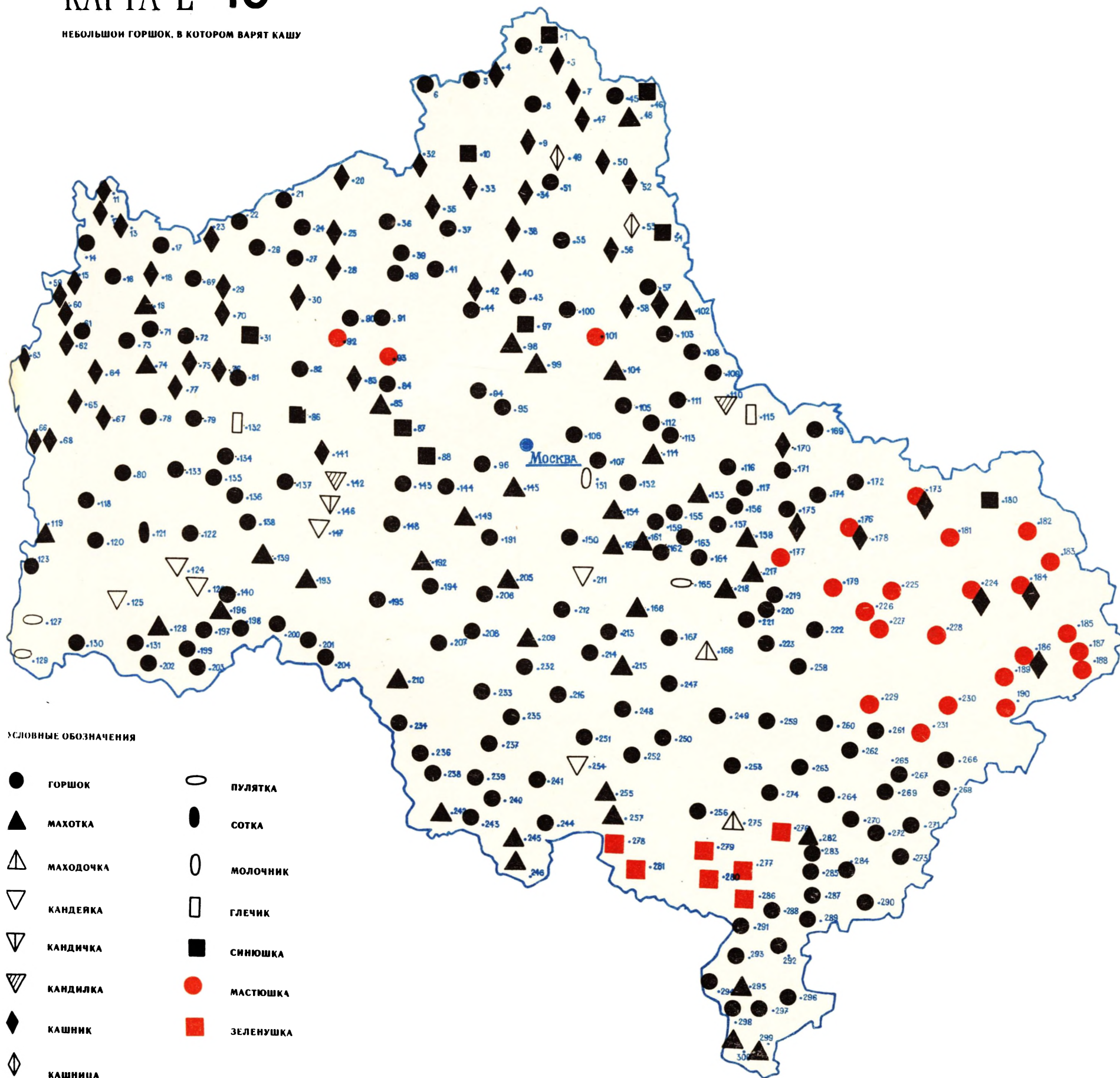
БОЛЬШОЙ ГЛИНЯНЫЙ ГОРШОК, СЛУЖАЩИЙ
ДЛЯ РАЗНЫХ ХОЗЯЙСТВЕННЫХ НАДОБНОСТЕЙ



ЛЕКСИЧЕСКИЙ АТЛАС МОСКОВСКОЙ ОБЛАСТИ

КАРТА L 40

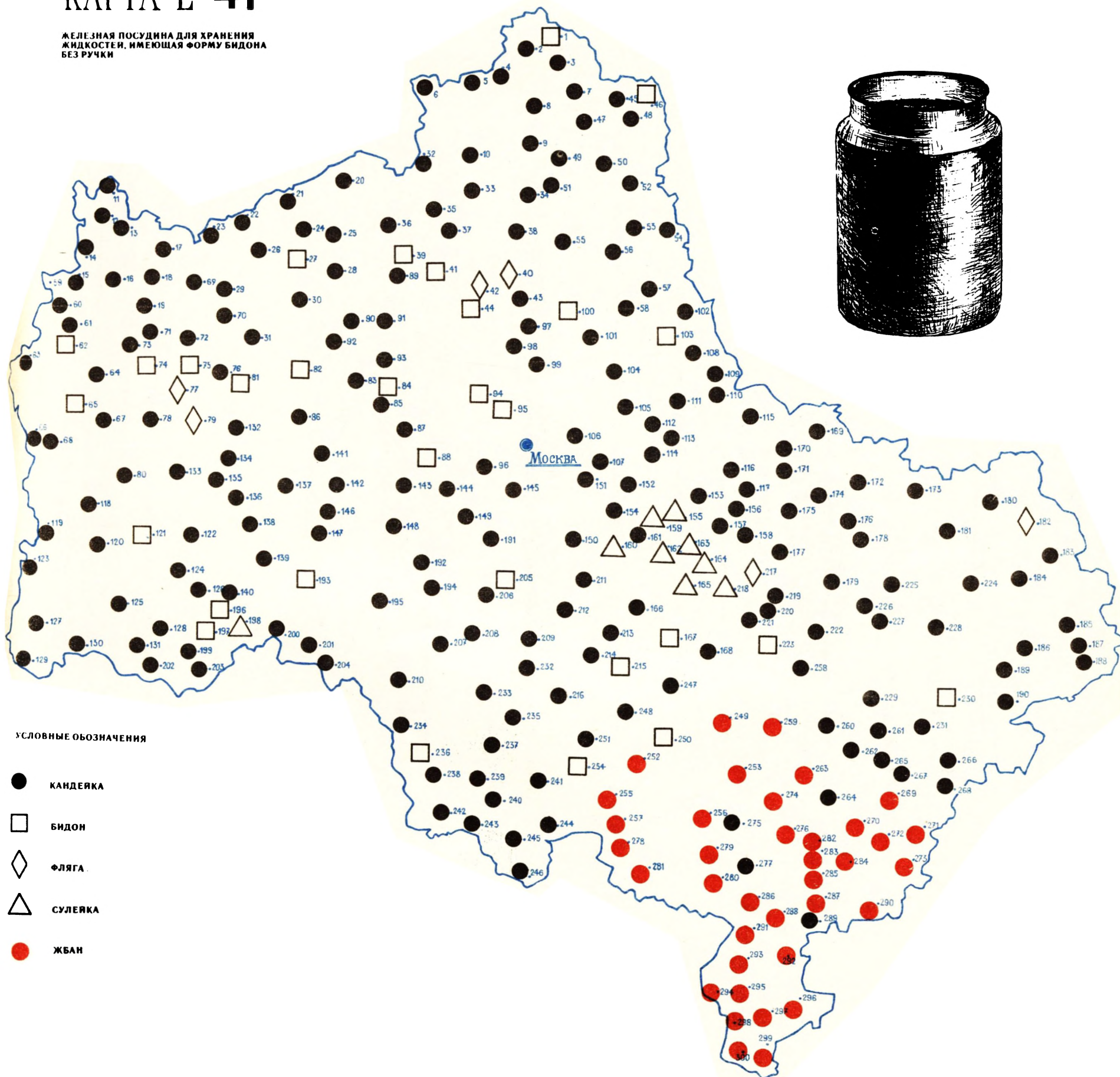

НЕБОЛЬШОЙ ГОРШОК, В КОТОРОМ ВАРЯТ КАШУ



ЛЕКСИЧЕСКИЙ АТЛАС МОСКОВСКОЙ ОБЛАСТИ

КАРТА L 41

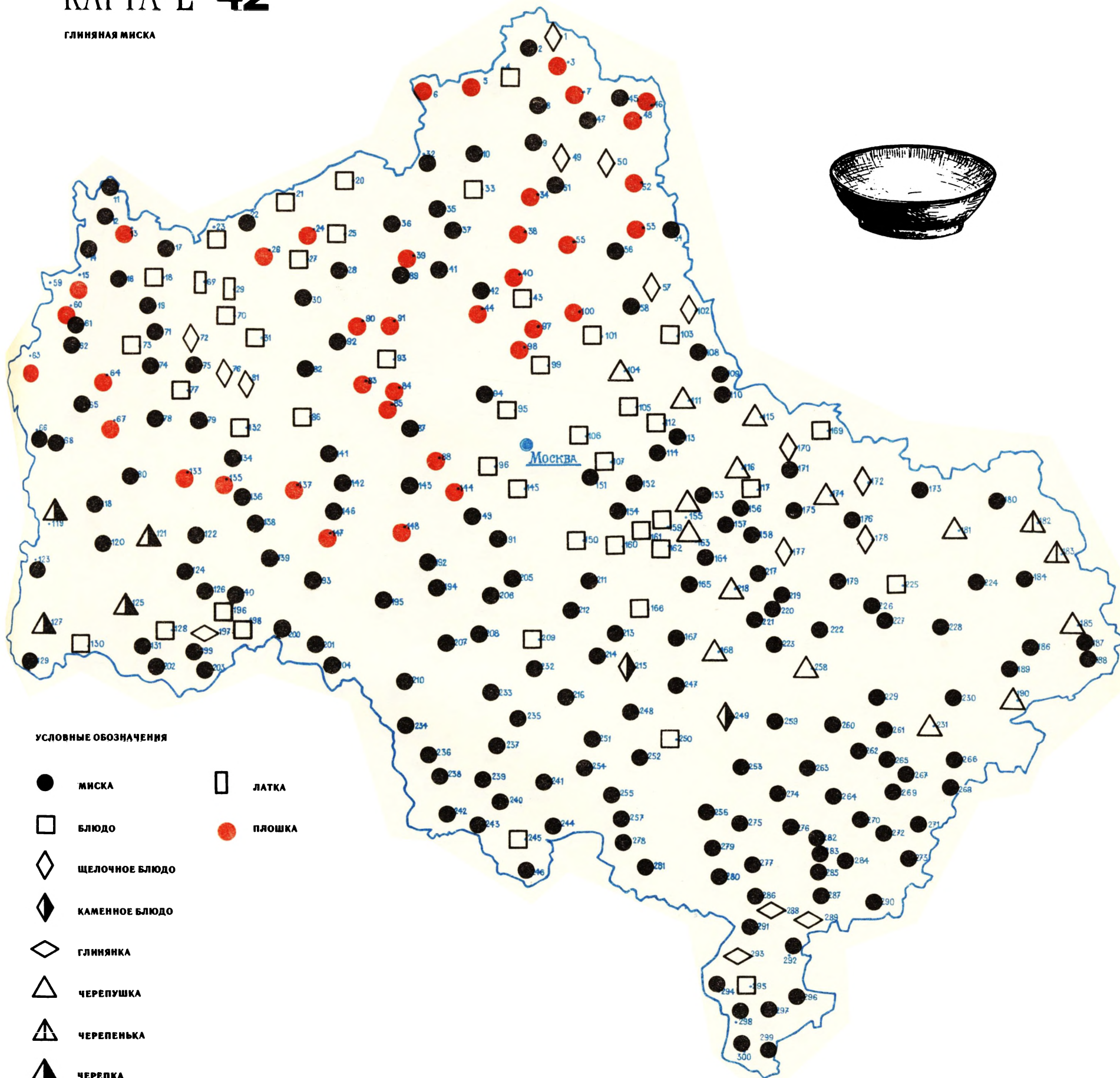
ЖЕЛЕЗНАЯ ПОСУДИНА ДЛЯ ХРАНЕНИЯ
ЖИДКОСТЕЙ, ИМЕЮЩАЯ ФОРМУ БИДОНА
БЕЗ РУЧКИ



ЛЕКСИЧЕСКИЙ АТЛАС МОСКОВСКОЙ ОБЛАСТИ

КАРТА L 42

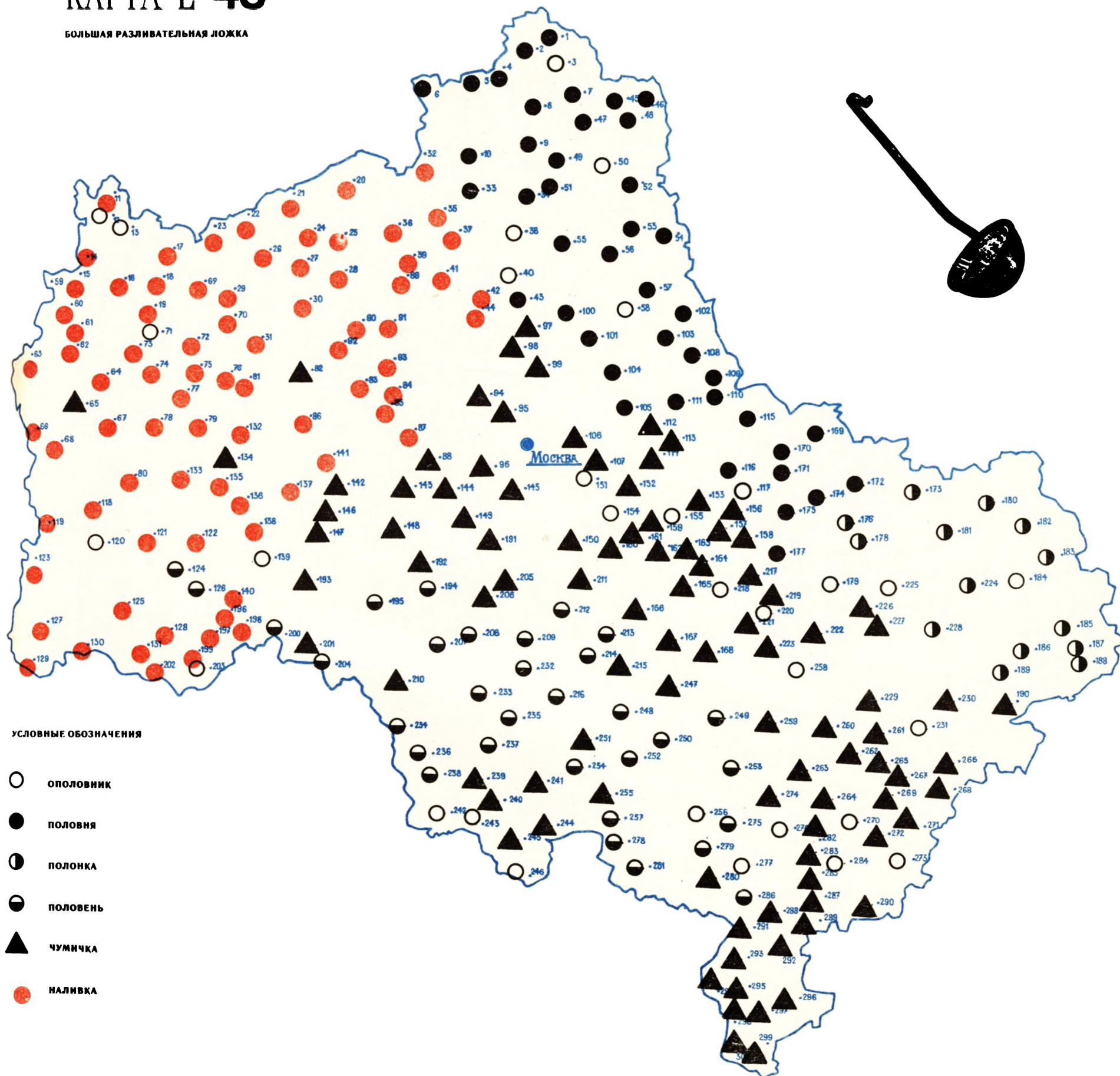
ГЛИНЯНАЯ МИСКА



ЛЕКСИЧЕСКИЙ АТЛАС МОСКОВСКОЙ ОБЛАСТИ

КАРТА L 43

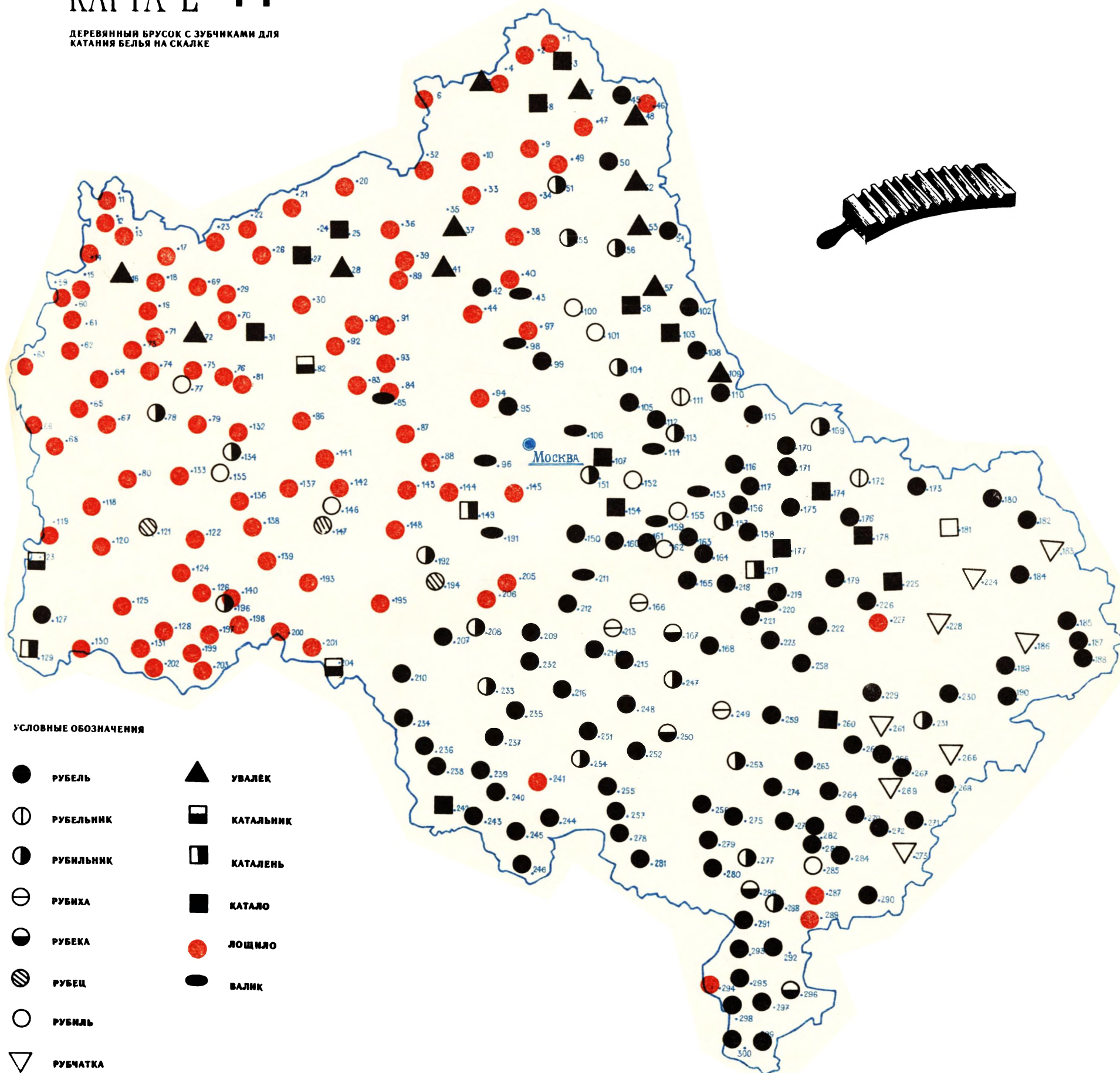
БОЛЬШАЯ РАЗЛИВАТЕЛЬНАЯ ЛОЖКА



ЛЕКСИЧЕСКИЙ АТЛАС МОСКОВСКОЙ ОБЛАСТИ

КАРТА L 44

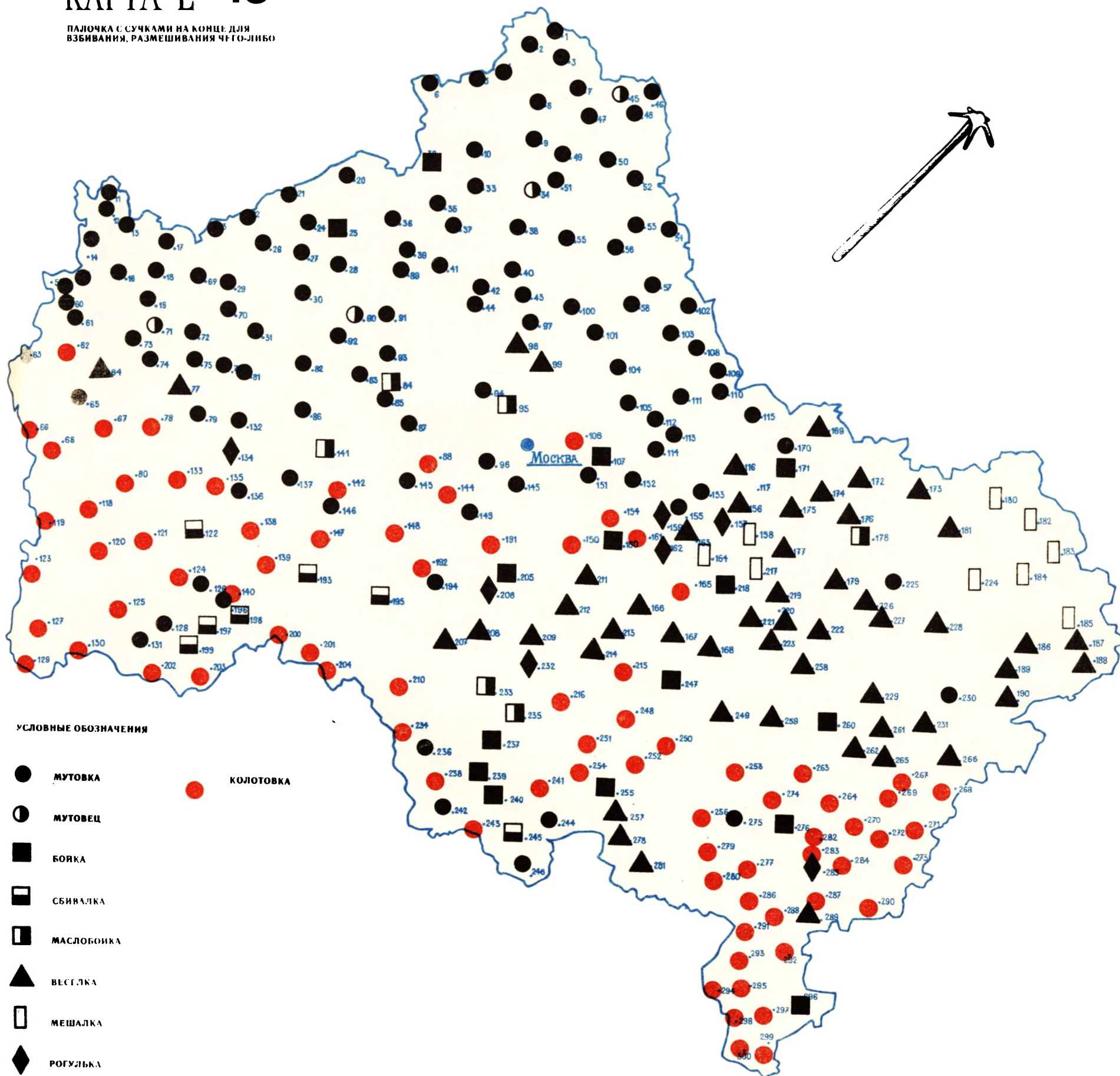
ДЕРЕВЯННЫЙ БРУСОК С ЗУБЧКАМИ ДЛЯ
КАТАНИЯ БЕЛЬЯ НА СКАЛКЕ



ЛЕКСИЧЕСКИЙ АТЛАС МОСКОВСКОЙ ОБЛАСТИ

КАРТА L 45

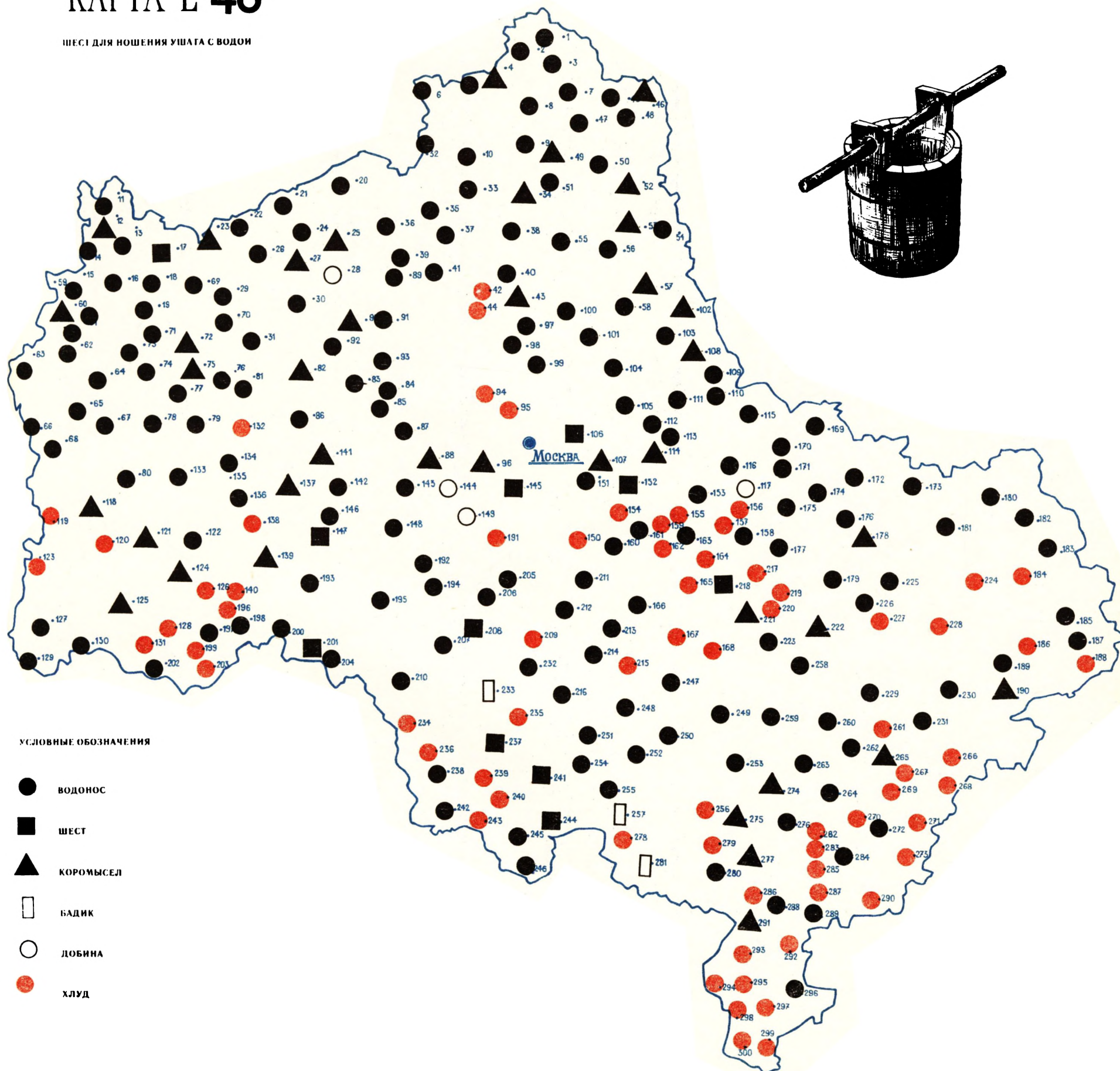
ПАЛОЧКА С СУЧКАМИ НА КОНЦЕ ДЛЯ
ВЗБИВАНИЯ, РАЗМЕШИВАНИЯ ЧЕГО-ЛИБО



ЛЕКСИЧЕСКИЙ АТЛАС МОСКОВСКОЙ ОБЛАСТИ

КАРТА L 46

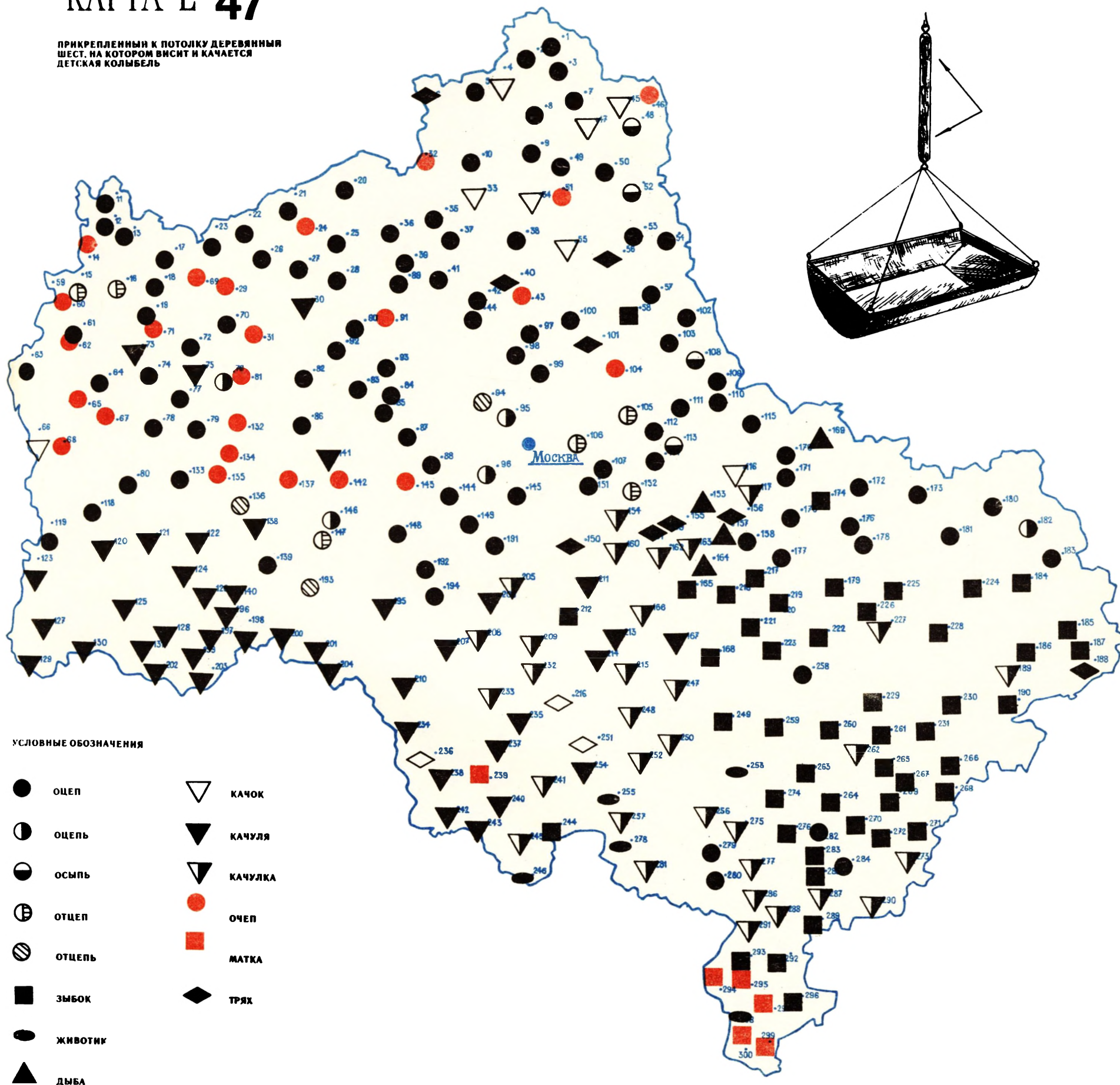
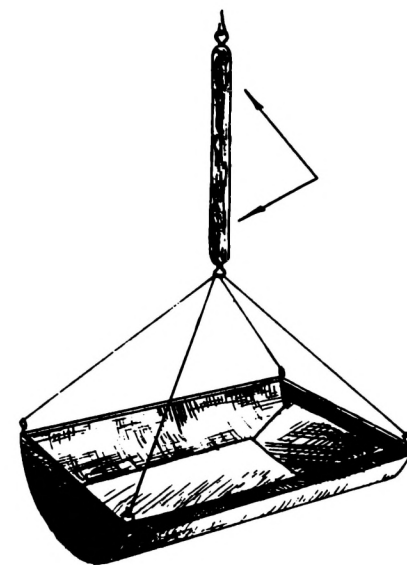
ШЕСТИ ДЛЯ НОШЕНИЯ УШАГА С ВОДОМ



ЛЕКСИЧЕСКИЙ АТЛАС МОСКОВСКОЙ ОБЛАСТИ

КАРТА L 47

ПРИКРЕПЛЕННЫЙ К ПОТОЛКУ ДЕРЕВЯННЫЙ ШЕСТ, НА КОТОРОМ ВИСИТ И КАЧАЕТСЯ ДЕТСКАЯ КОЛЫБЕЛЬ



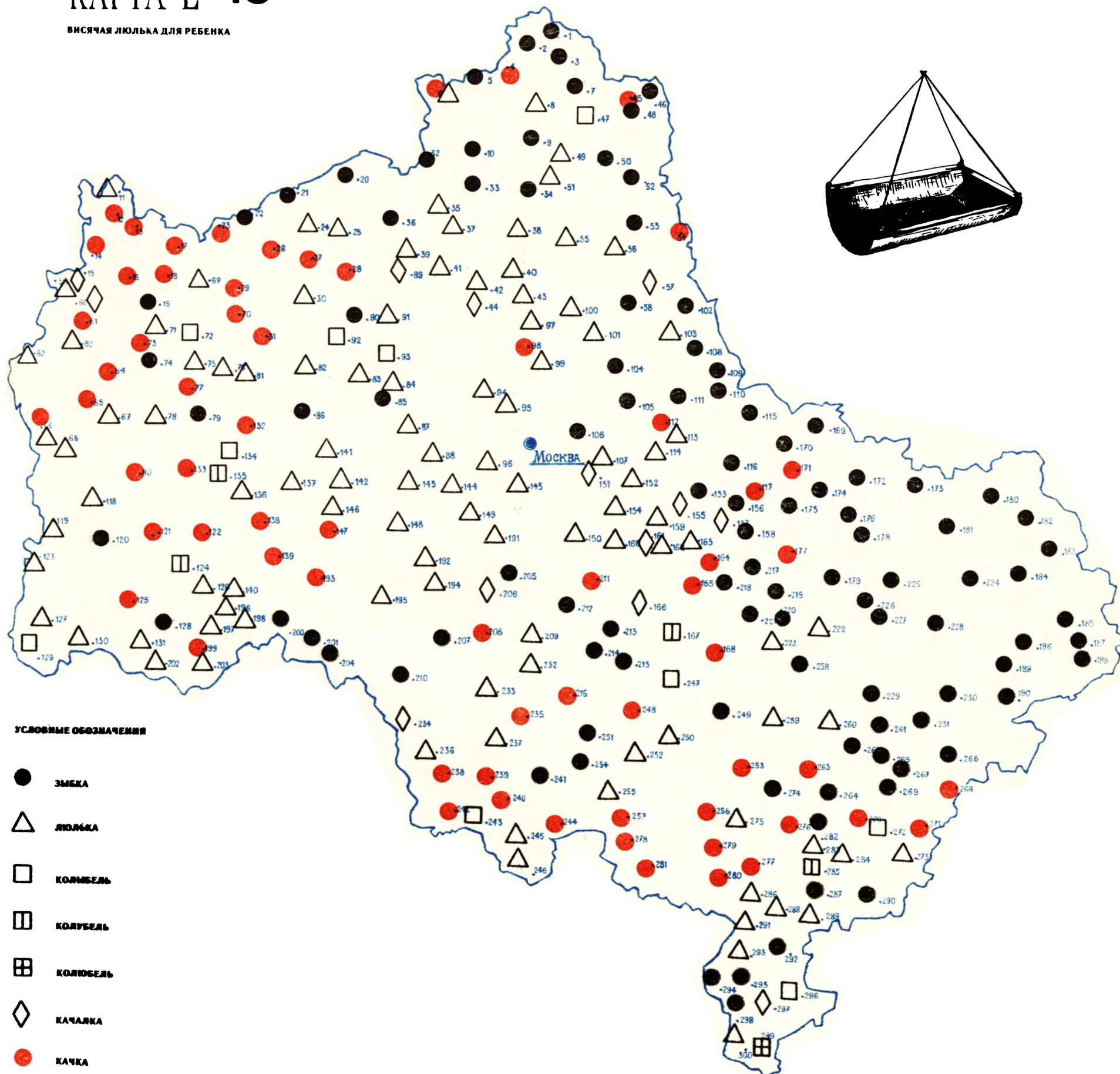
УСЛОВНЫЕ ОБОЗНАЧЕНИЯ

- | | | | |
|---|---------|---|---------|
| ● | ОЦЕП | ▽ | КАЧОК |
| ◐ | ОЦЕПЬ | ▼ | КАЧУЛЯ |
| ◑ | ОСЫПЬ | ▽ | КАЧУЛКА |
| ⊕ | ОТЦЕП | ● | ОЧЕП |
| ⊗ | ОТЦЕПЬ | ■ | МАТКА |
| ■ | ЗЫБОК | ◆ | ТРЯХ |
| ● | ЖИВОТИК | | |
| ▲ | ДЫБА | | |

ЛЕКСИЧЕСКИЙ АТЛАС МОСКОВСКОЙ ОБЛАСТИ

КАРТА L 48

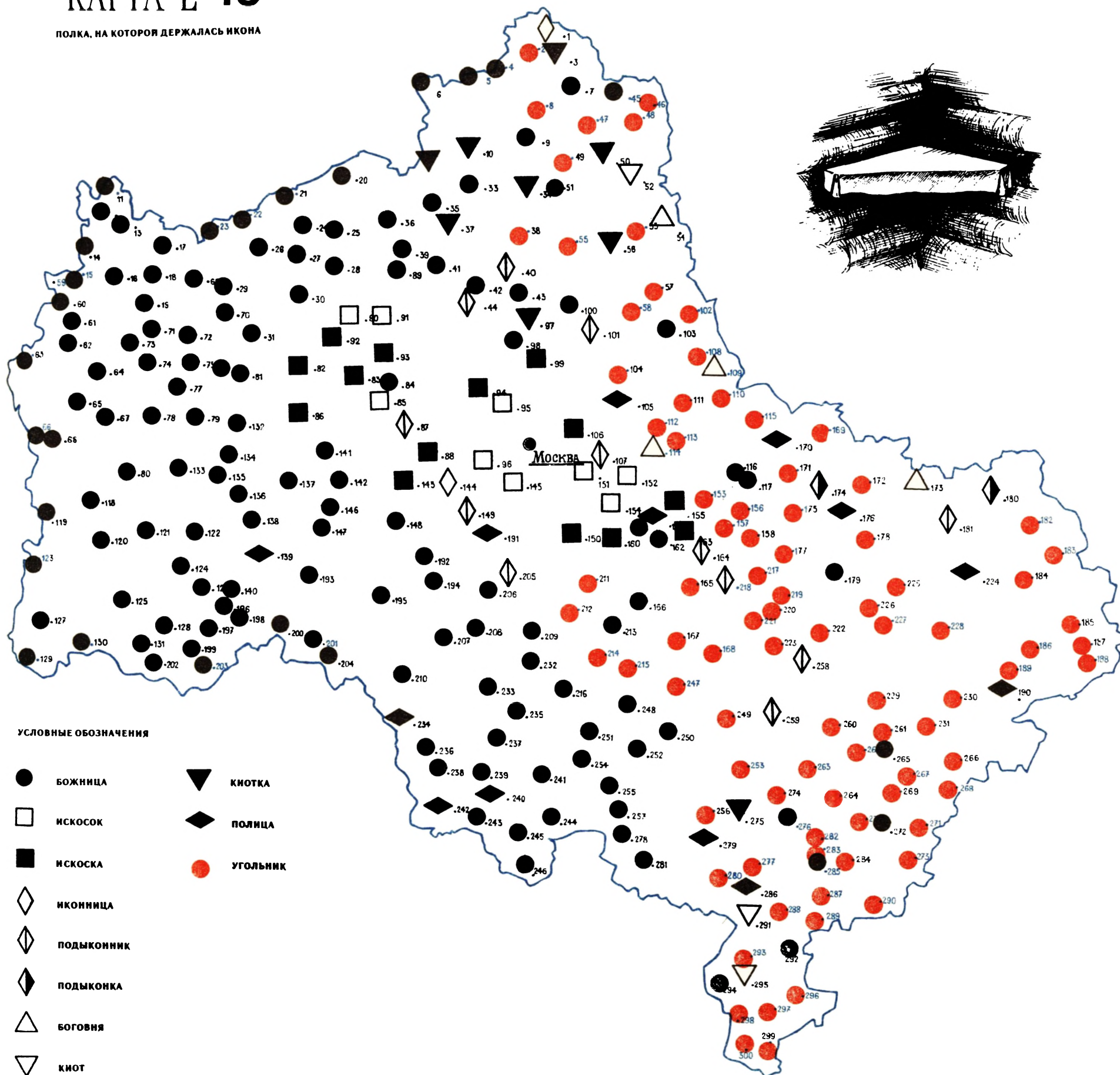
ВИСЯЧАЯ ЛЮЛЬКА ДЛЯ РЕБЕНКА



ЛЕКСИЧЕСКИЙ АТЛАС МОСКОВСКОЙ ОБЛАСТИ

КАРТА L 49

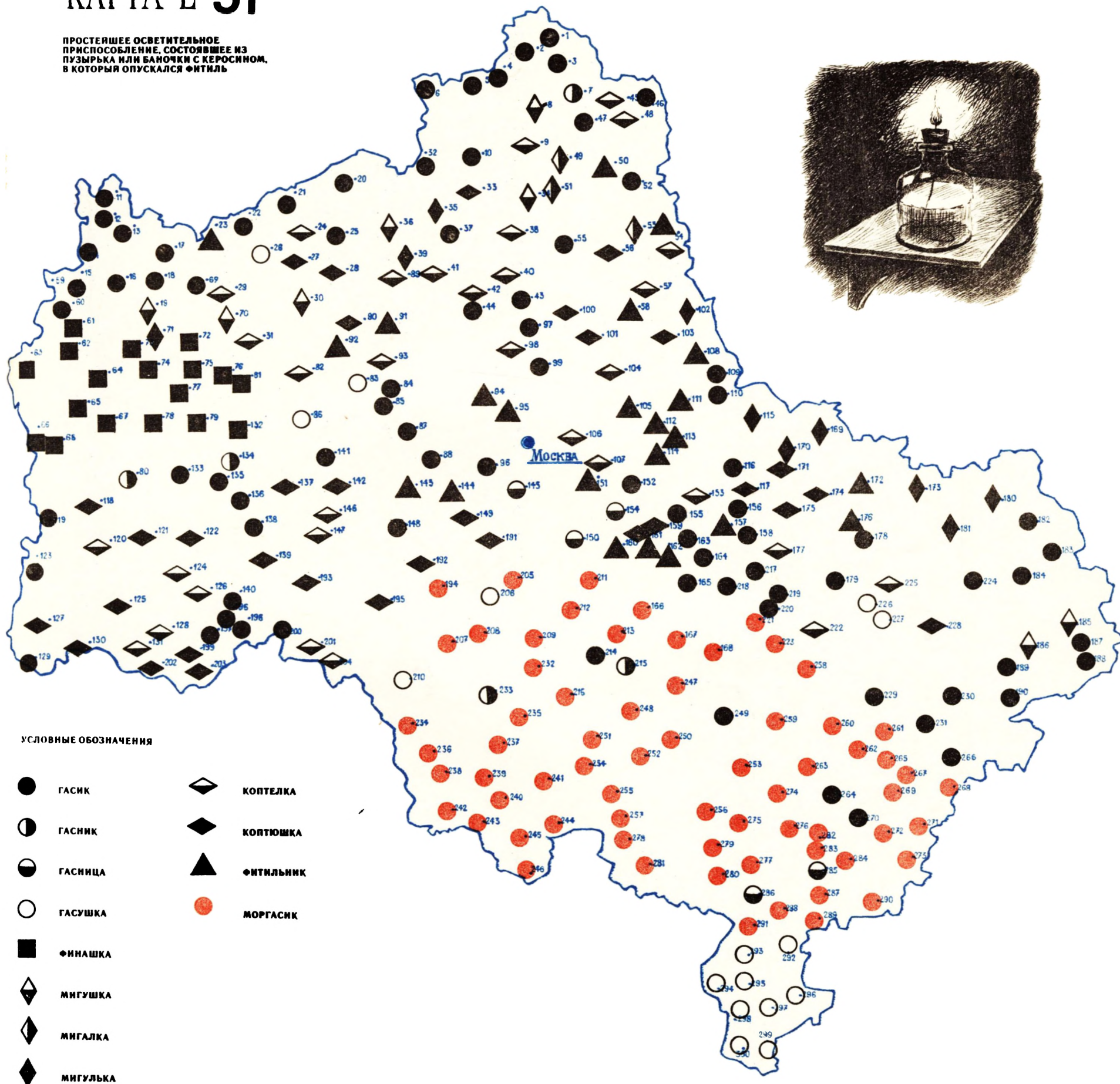
ПОЛКА, НА КОТОРОЙ ДЕРЖАЛАСЬ ИКОНА



ЛЕКСИЧЕСКИЙ АТЛАС МОСКОВСКОЙ ОБЛАСТИ

КАРТА L 51

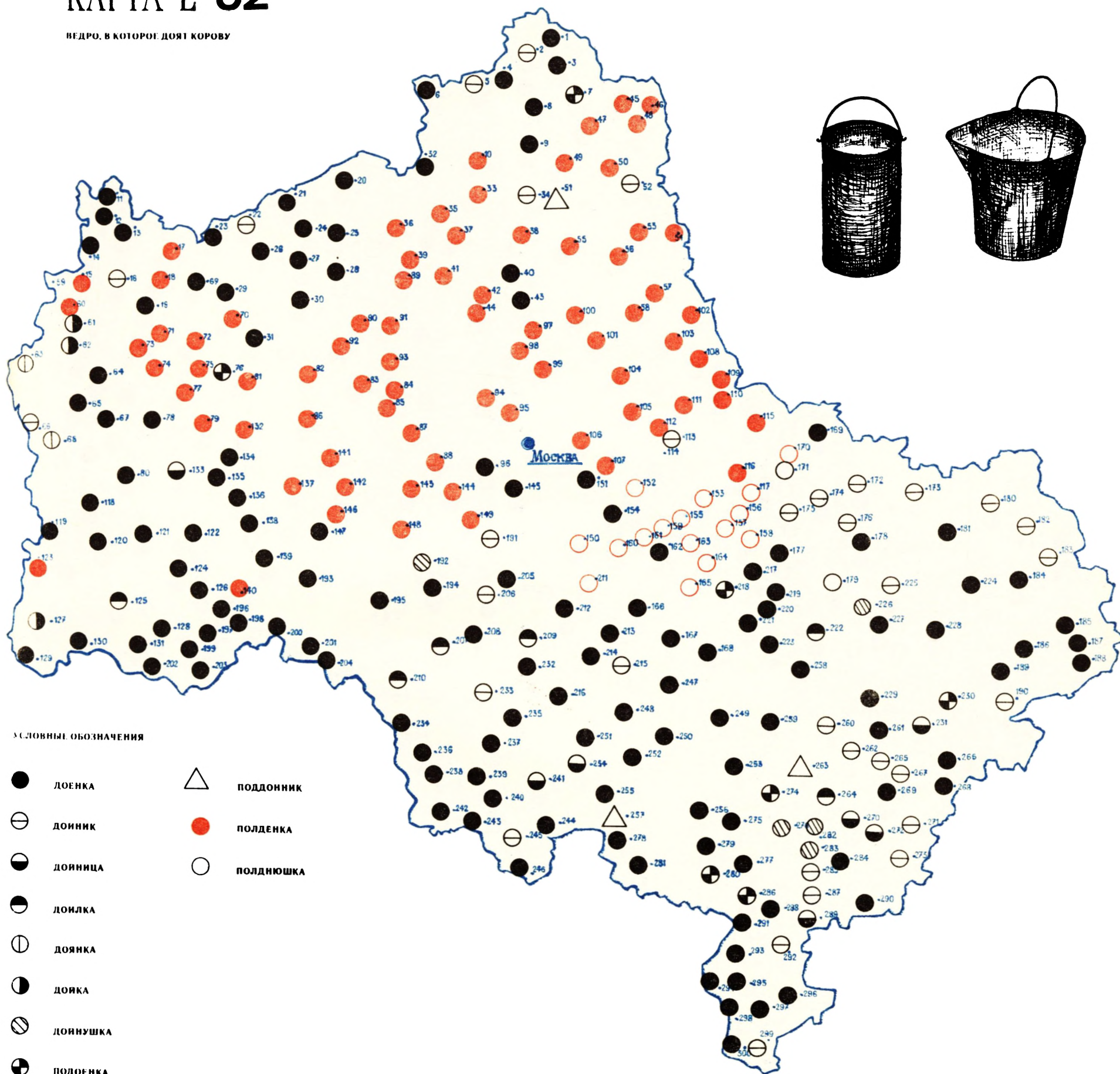
ПРОСТЕЙШЕЕ ОСВЕТИТЕЛЬНОЕ
ПРИСПОСОБЛЕНИЕ, СОСТОЯВШЕЕ ИЗ
ПУЗЫРЬКА ИЛИ БАНОЧКИ С КЕРОСИНОМ,
В КОТОРЫЙ ОПУСКАЛСЯ ФИТИЛЬ



ЛЕКСИЧЕСКИЙ АТЛАС МОСКОВСКОЙ ОБЛАСТИ

КАРТА L 52

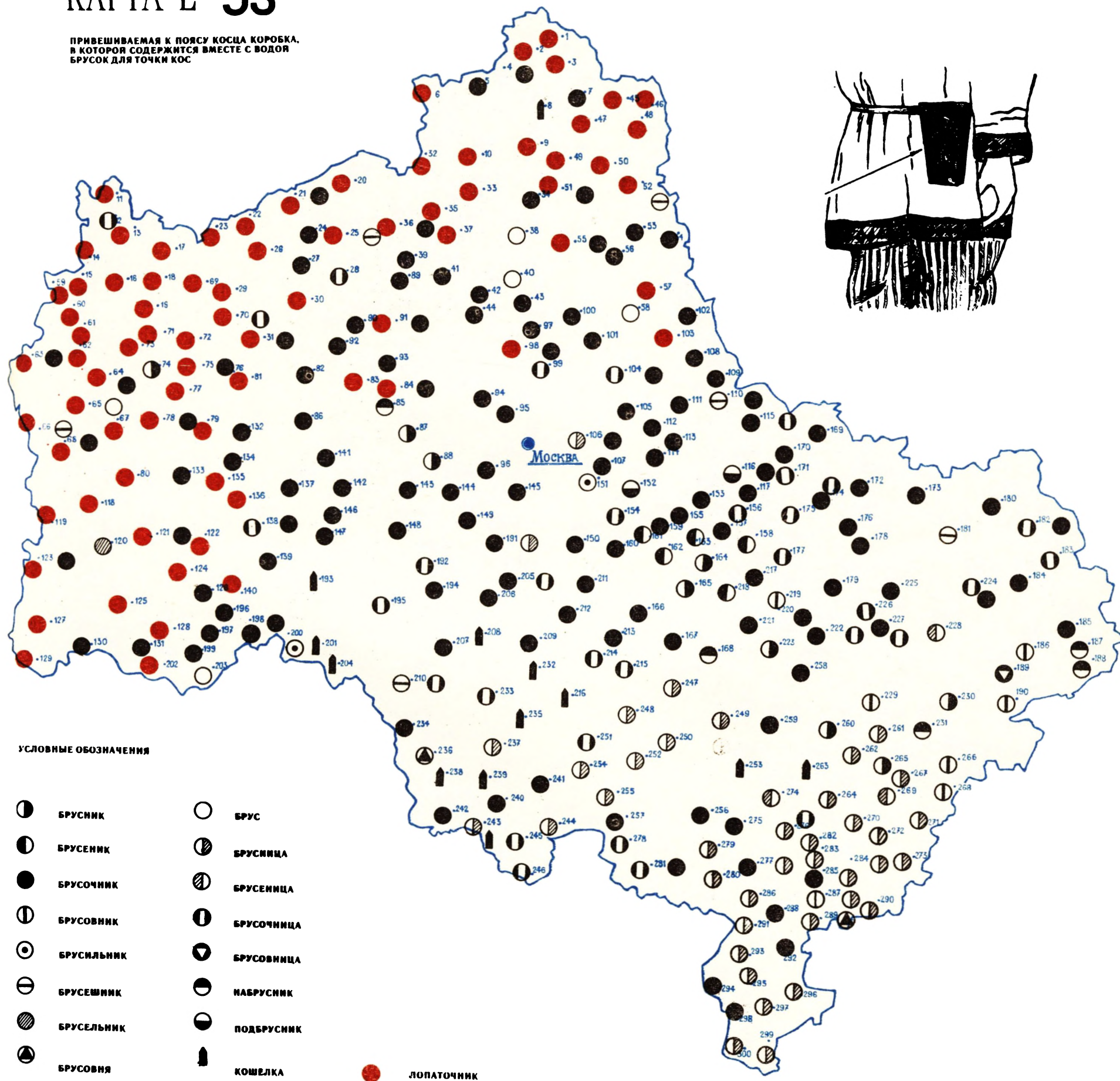
ВЕДРО, В КОТОРОЕ ДОЯТ КОРОВУ



ЛЕКСИЧЕСКИЙ АТЛАС МОСКОВСКОЙ ОБЛАСТИ

КАРТА L 53

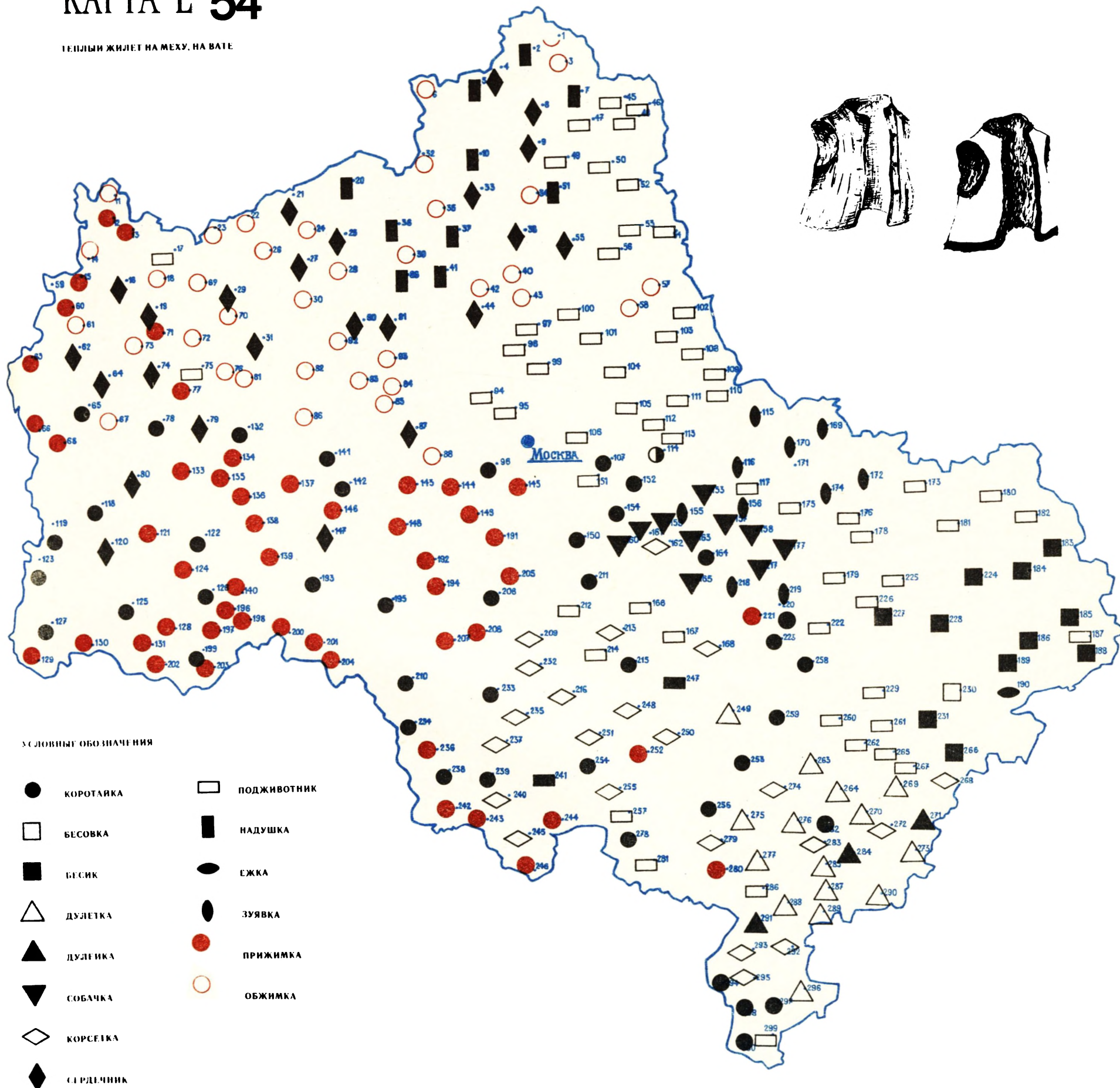
ПРИВЕШИВАЕМАЯ К ПОЯСУ КОЩА КОРОБКА,
В КОТОРОЙ СОДЕРЖИТСЯ ВМЕСТЕ С ВОДОЙ
БРУСОК ДЛЯ ТОЧКИ КОС



ЛЕКСИЧЕСКИЙ АТЛАС МОСКОВСКОЙ ОБЛАСТИ

КАРТА L 54

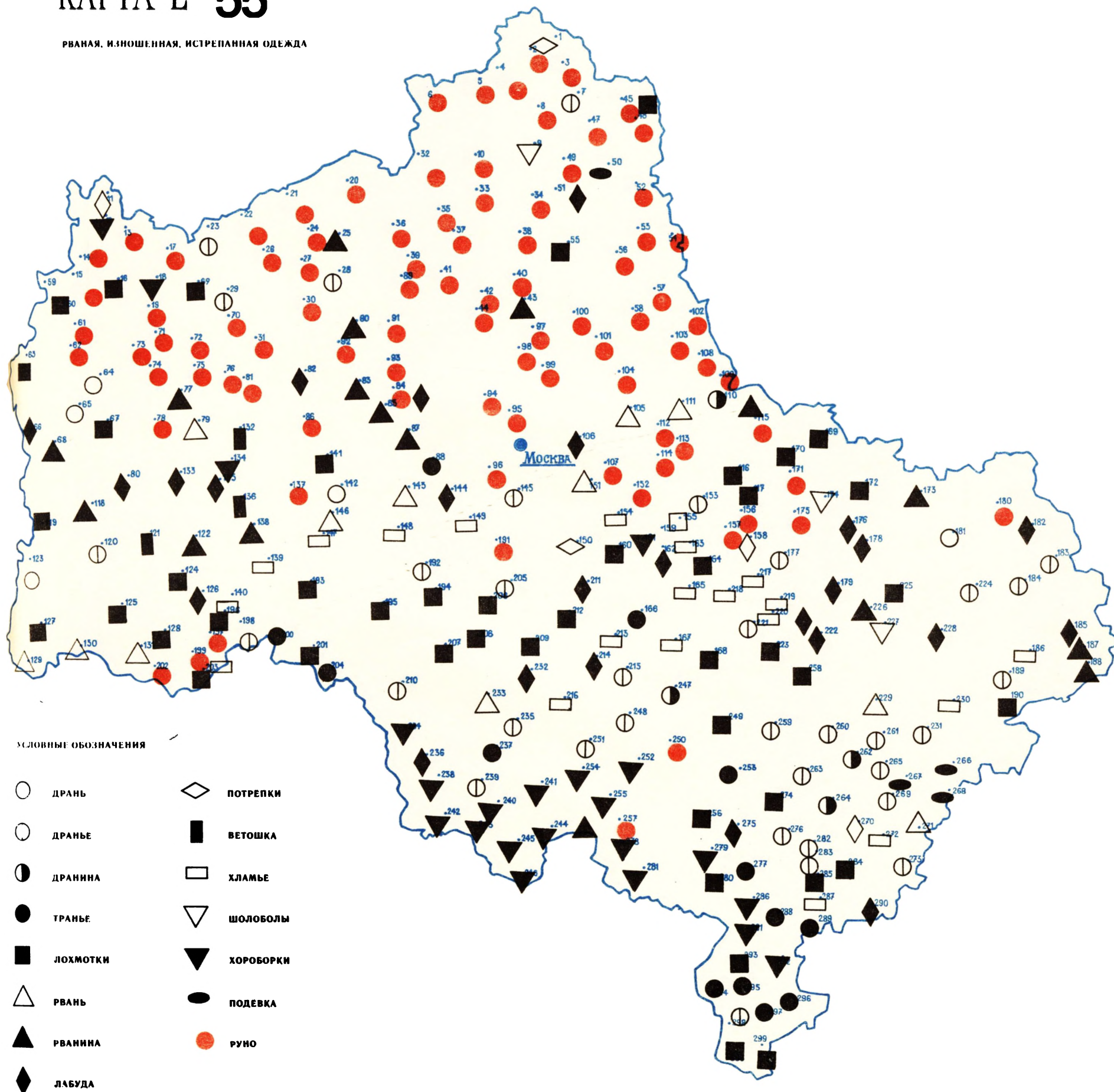
ТЕПЛЫЙ ЖИЛЕТ НА МЕХУ, НА ВАТЕ



ЛЕКСИЧЕСКИЙ АТЛАС МОСКОВСКОЙ ОБЛАСТИ

КАРТА L 55

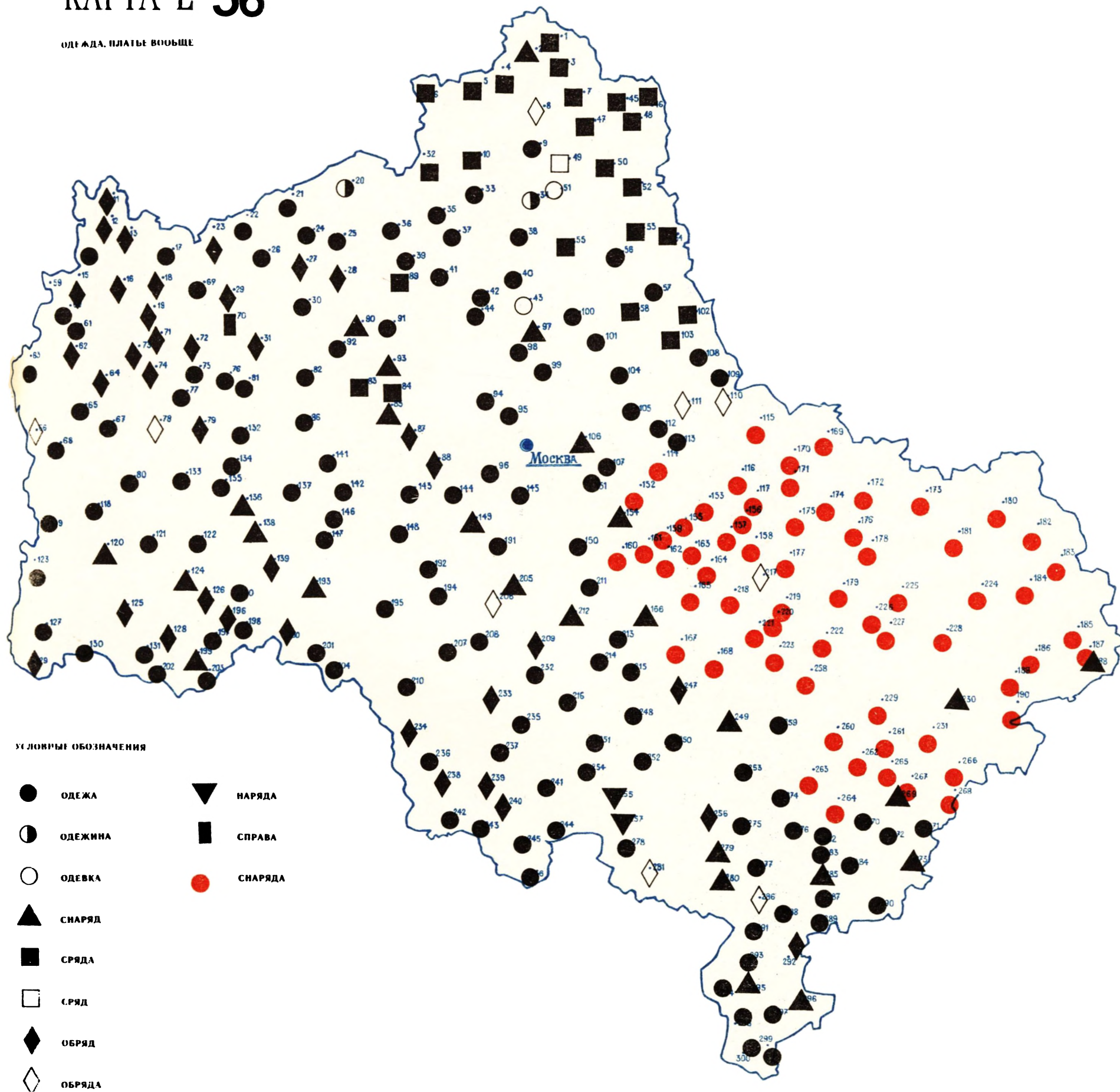
РВАНЯЯ, ИЗНОШЕННАЯ, ИСТРЕПАННАЯ ОДЕЖДА



ЛЕКСИЧЕСКИЙ АТЛАС МОСКОВСКОЙ ОБЛАСТИ

КАРТА L 56

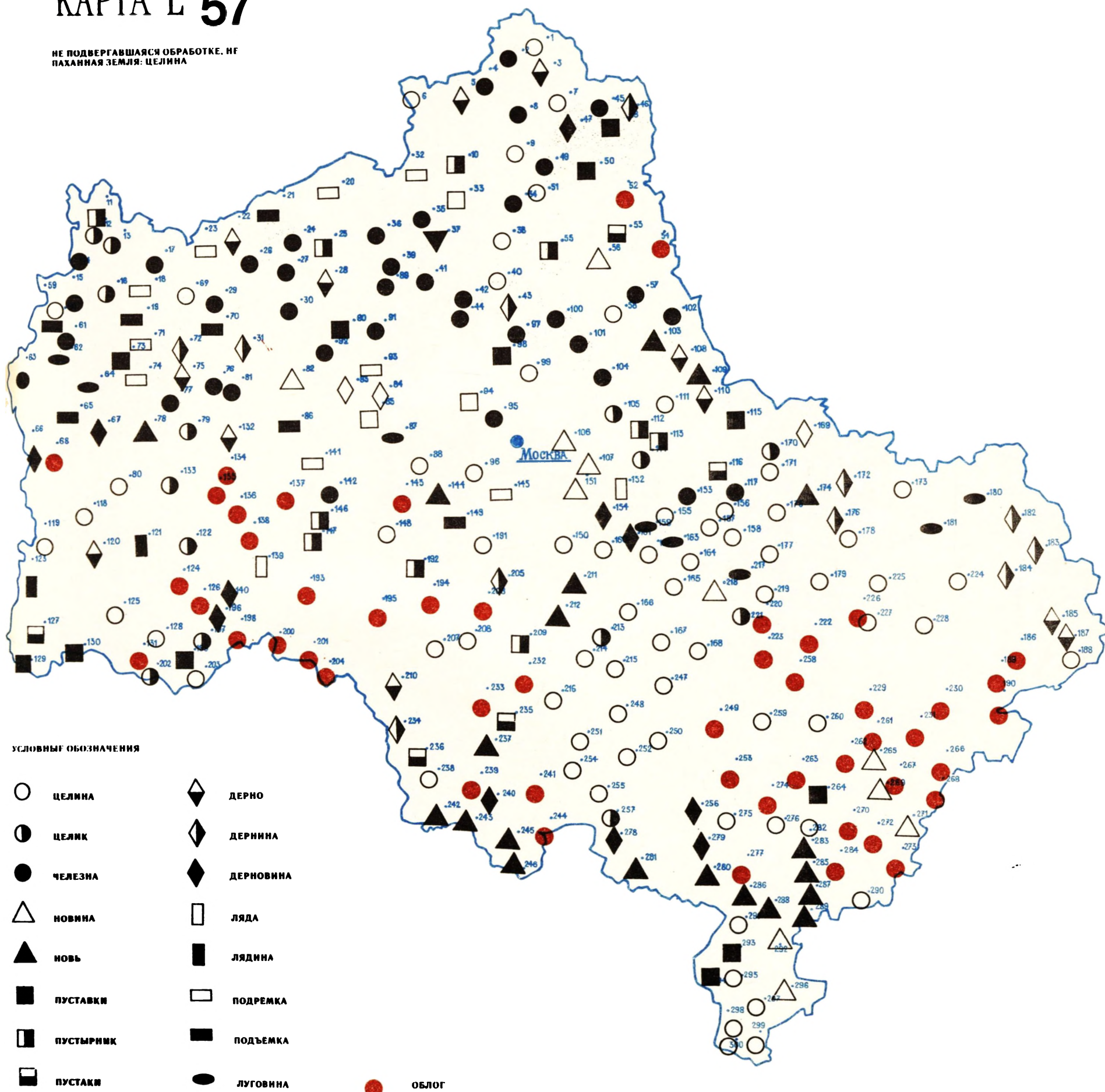
ОДЕЖДА. ПЛАТЬЕ ВОООЩЕ



ЛЕКСИЧЕСКИЙ АТЛАС МОСКОВСКОЙ ОБЛАСТИ

КАРТА L 57

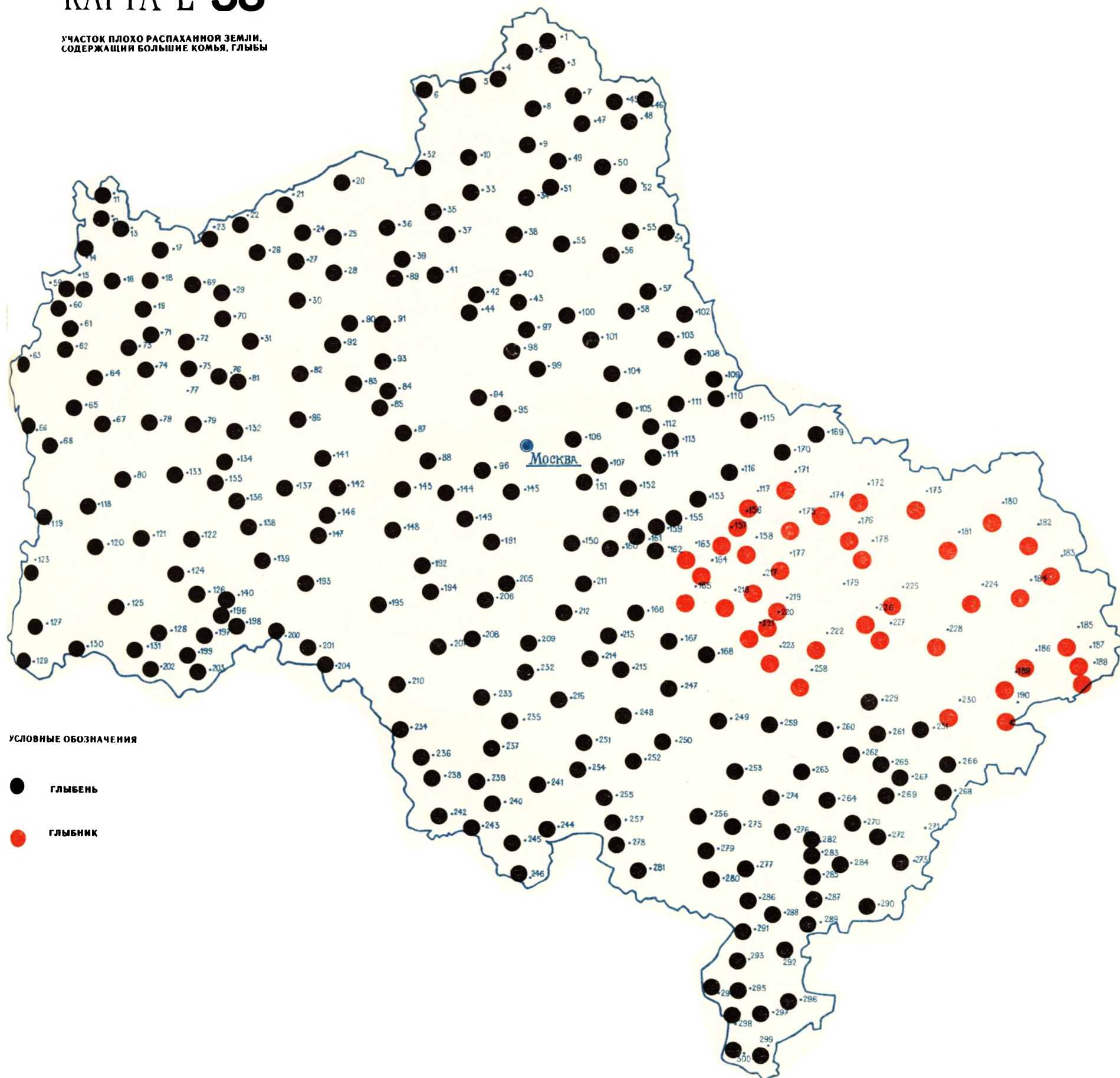
НЕ ПОДВЕРГАВШАЯСЯ ОБРАБОТКЕ. НР
ПАХАННАЯ ЗЕМЛЯ: ЦЕЛНА



ЛЕКСИЧЕСКИЙ АТЛАС МОСКОВСКОЙ ОБЛАСТИ

КАРТА L 58

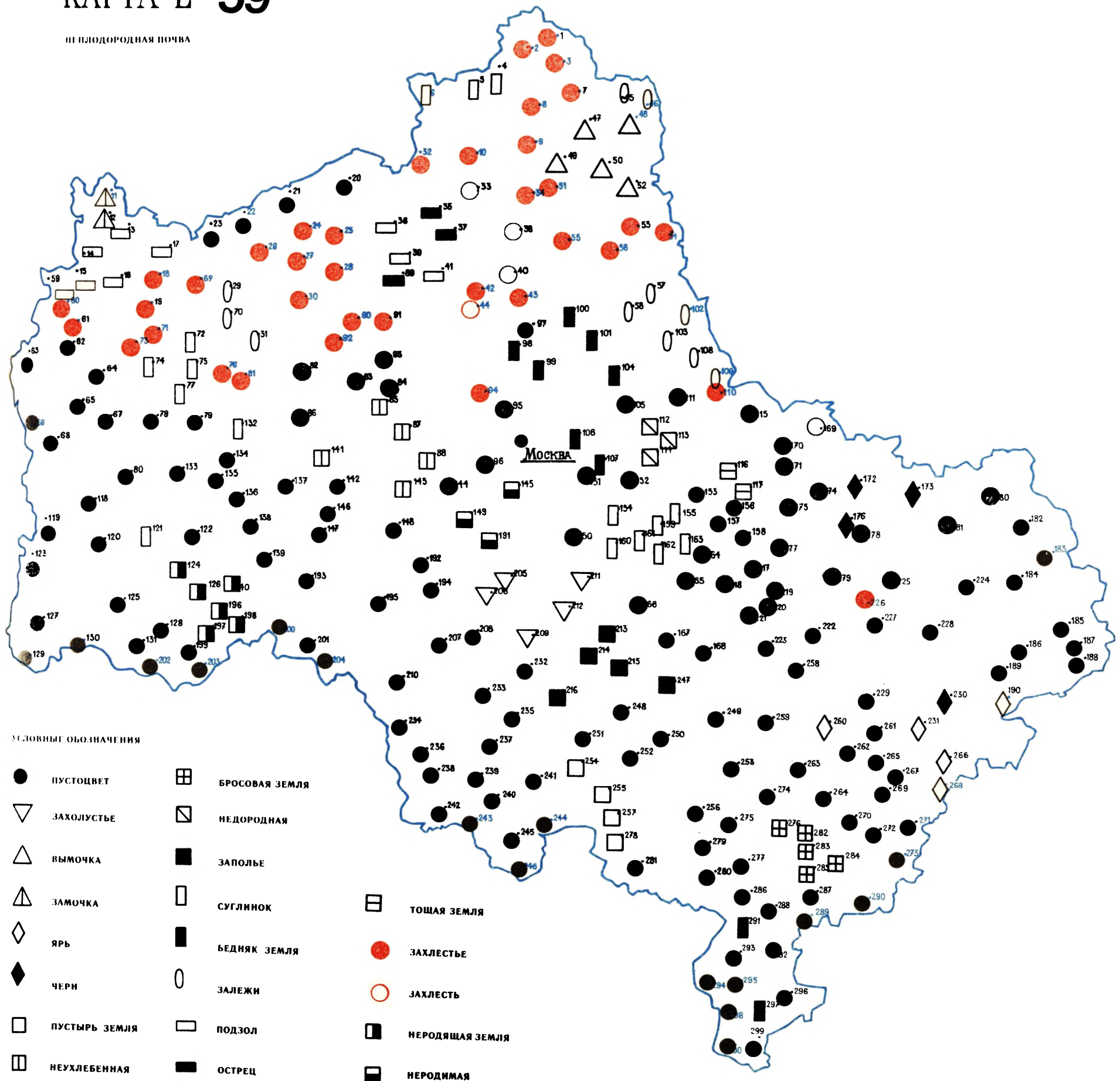
УЧАСТОК ПЛОХО РАСПАХАННОЙ ЗЕМЛИ,
СОДЕРЖАЩИИ БОЛЬШИЕ КОМЬЯ, ГЛЫБЫ



ЛЕКСИЧЕСКИЙ АТЛАС МОСКОВСКОЙ ОБЛАСТИ

КАРТА L 59

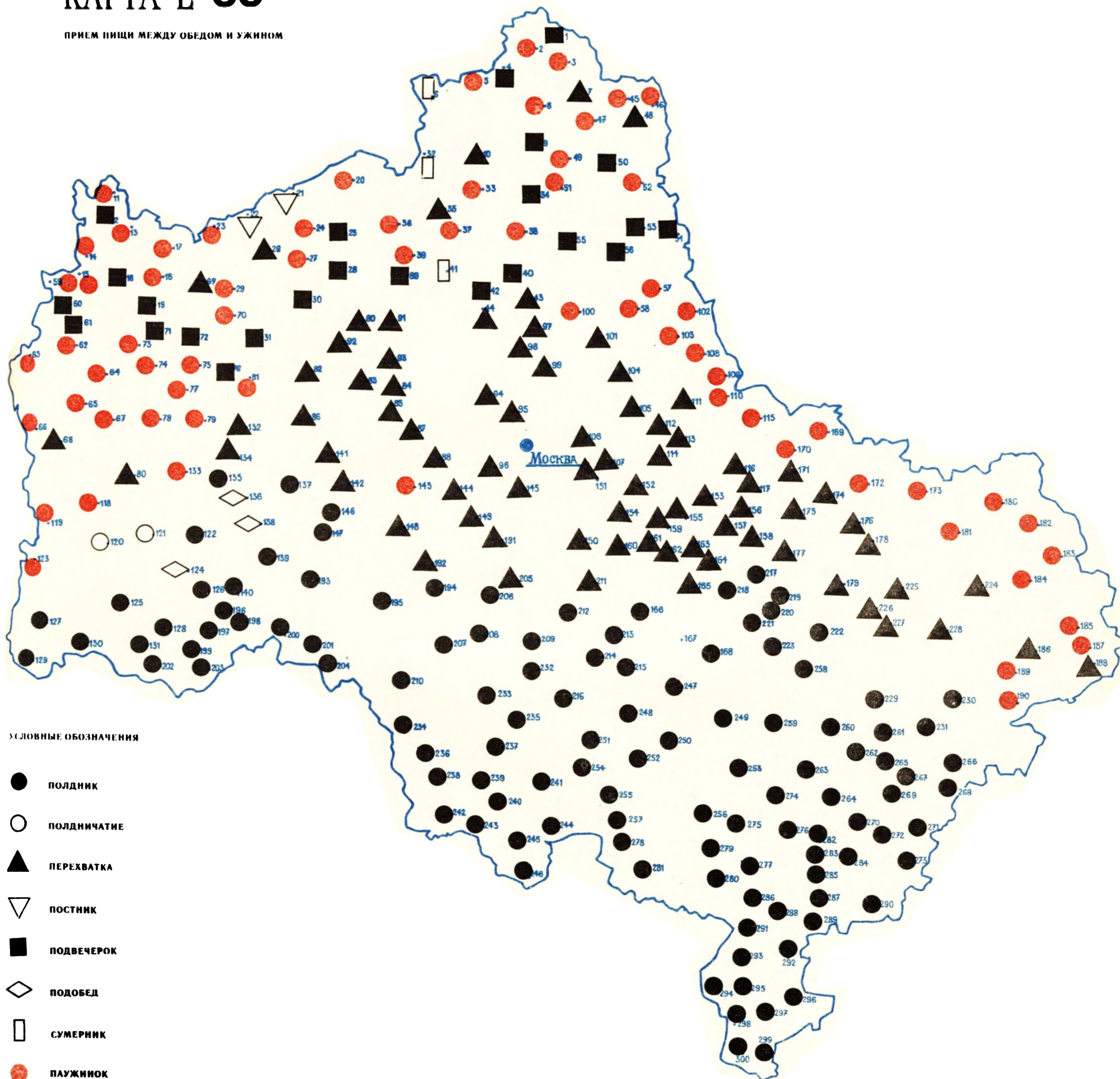
НЕ ПЛОДОРодНАЯ ПОЧВА



ЛЕКСИЧЕСКИЙ АТЛАС МОСКОВСКОЙ ОБЛАСТИ

КАРТА L 60

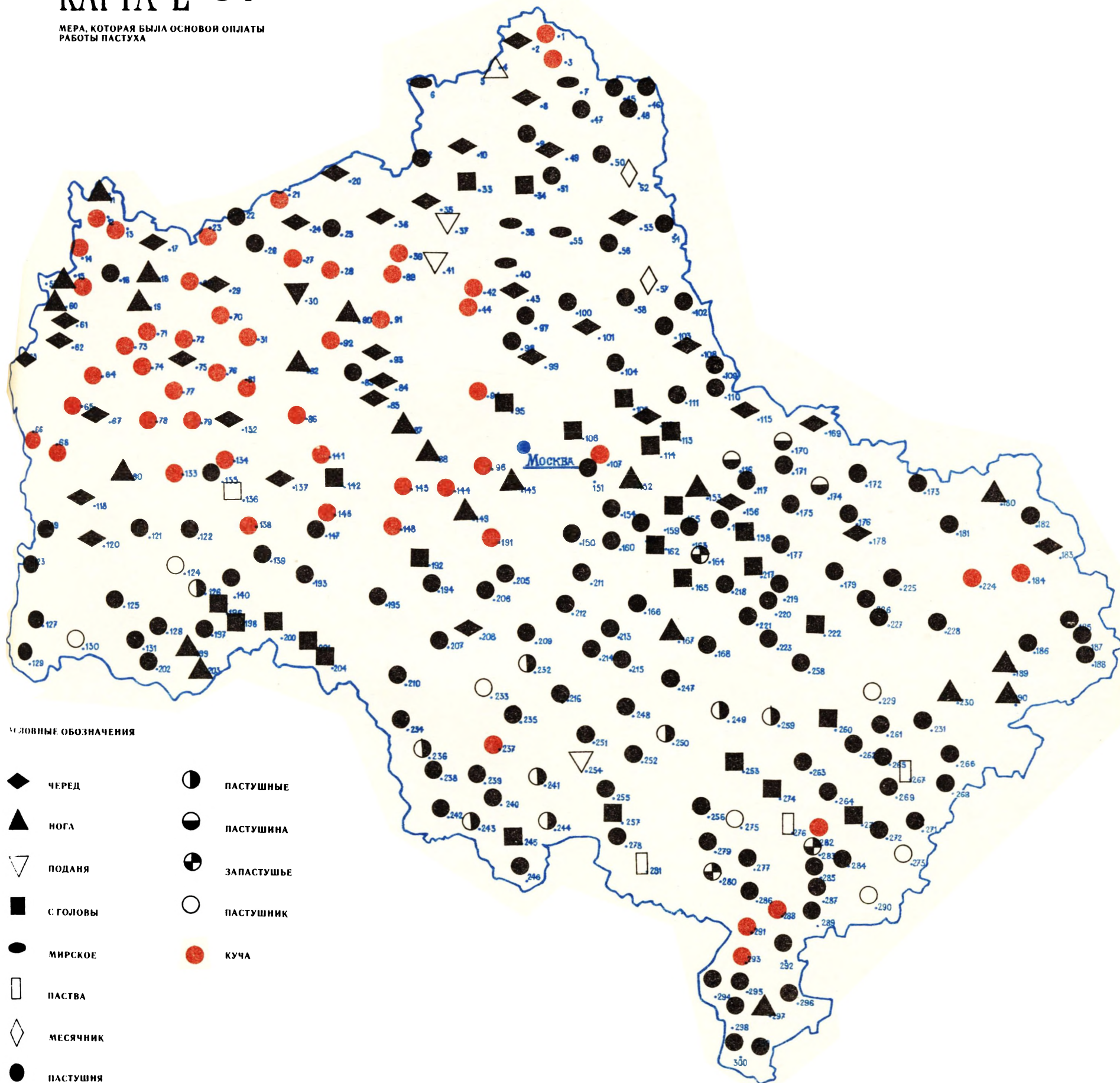
ПРИЕМ ПИЩИ МЕЖДУ ОБЕДОМ И УЖИНОМ



ЛЕКСИЧЕСКИЙ АТЛАС МОСКОВСКОЙ ОБЛАСТИ

КАРТА L 61

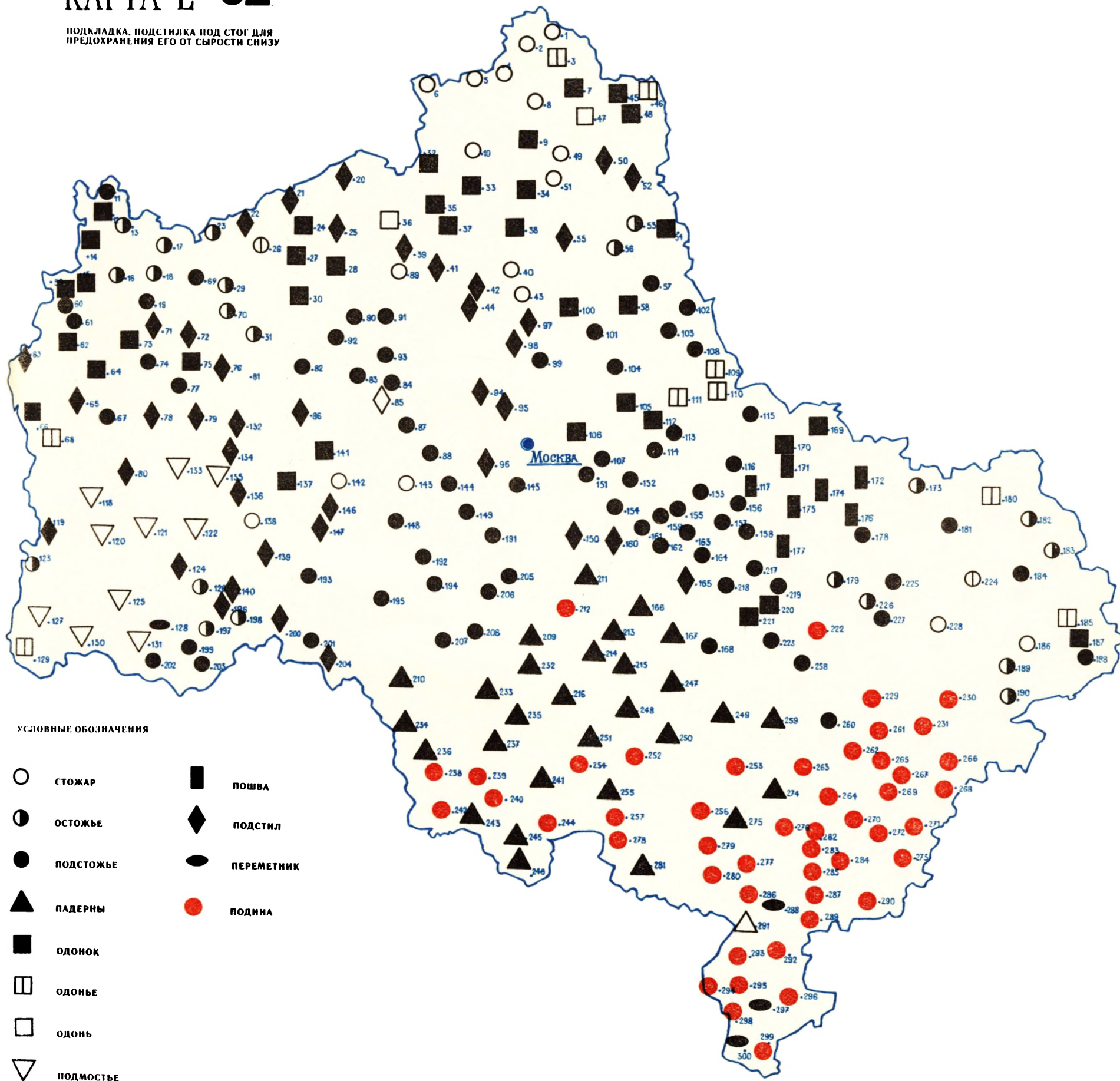
МЕРА, КОТОРАЯ БЫЛА ОСНОВОЙ ОПЛАТЫ РАБОТЫ ПАСТУХА



ЛЕКСИЧЕСКИЙ АТЛАС МОСКОВСКОЙ ОБЛАСТИ

КАРТА L 62

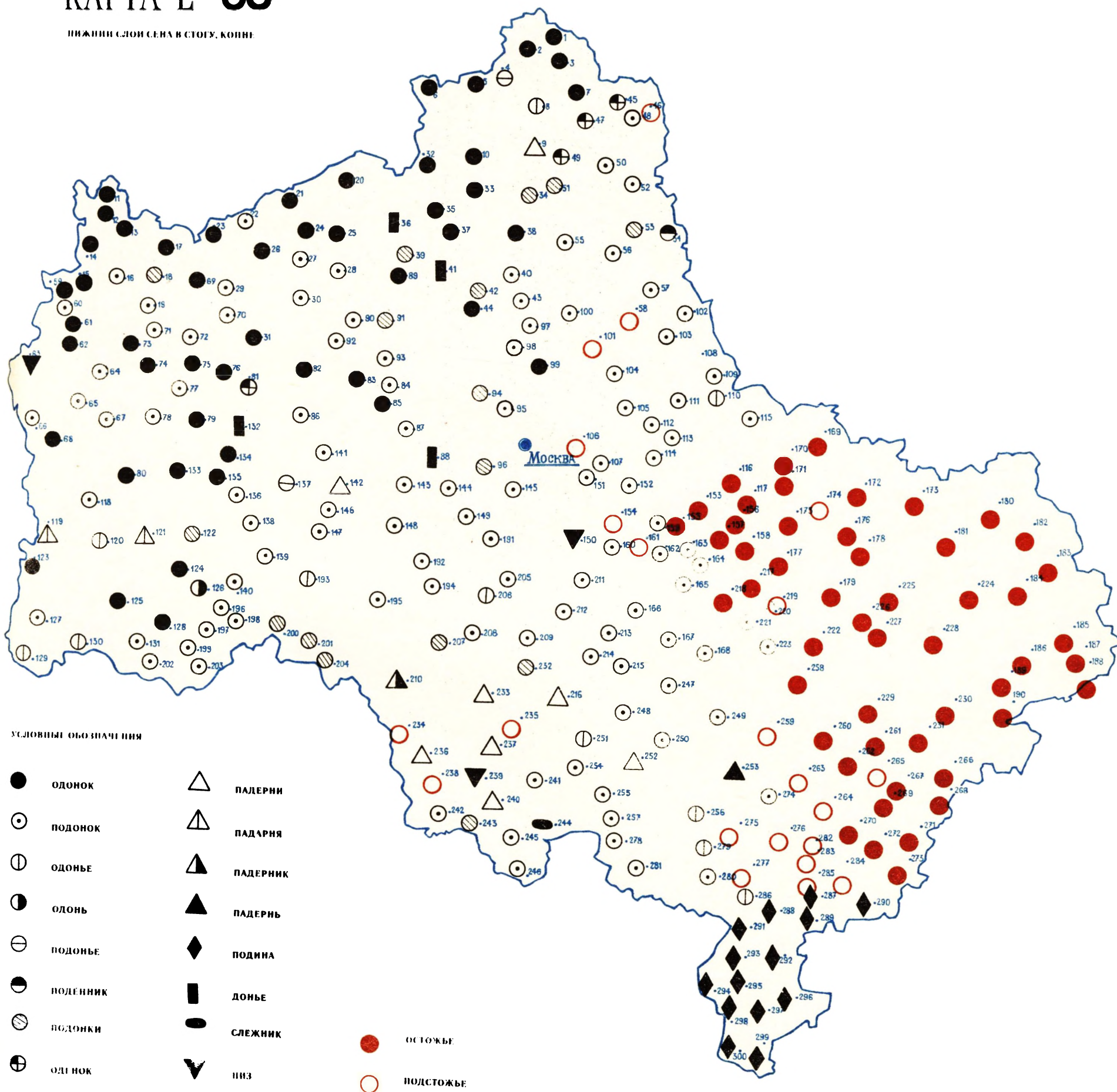
ПОДКЛАДКА, ПОДСТИЛКА ПОД СТОГ ДЛЯ
ПРЕДОХРАНЕНИЯ ЕГО ОТ СЫРОСТИ СНИЗУ



ЛЕКСИЧЕСКИЙ АТЛАС МОСКОВСКОЙ ОБЛАСТИ

КАРТА L 63

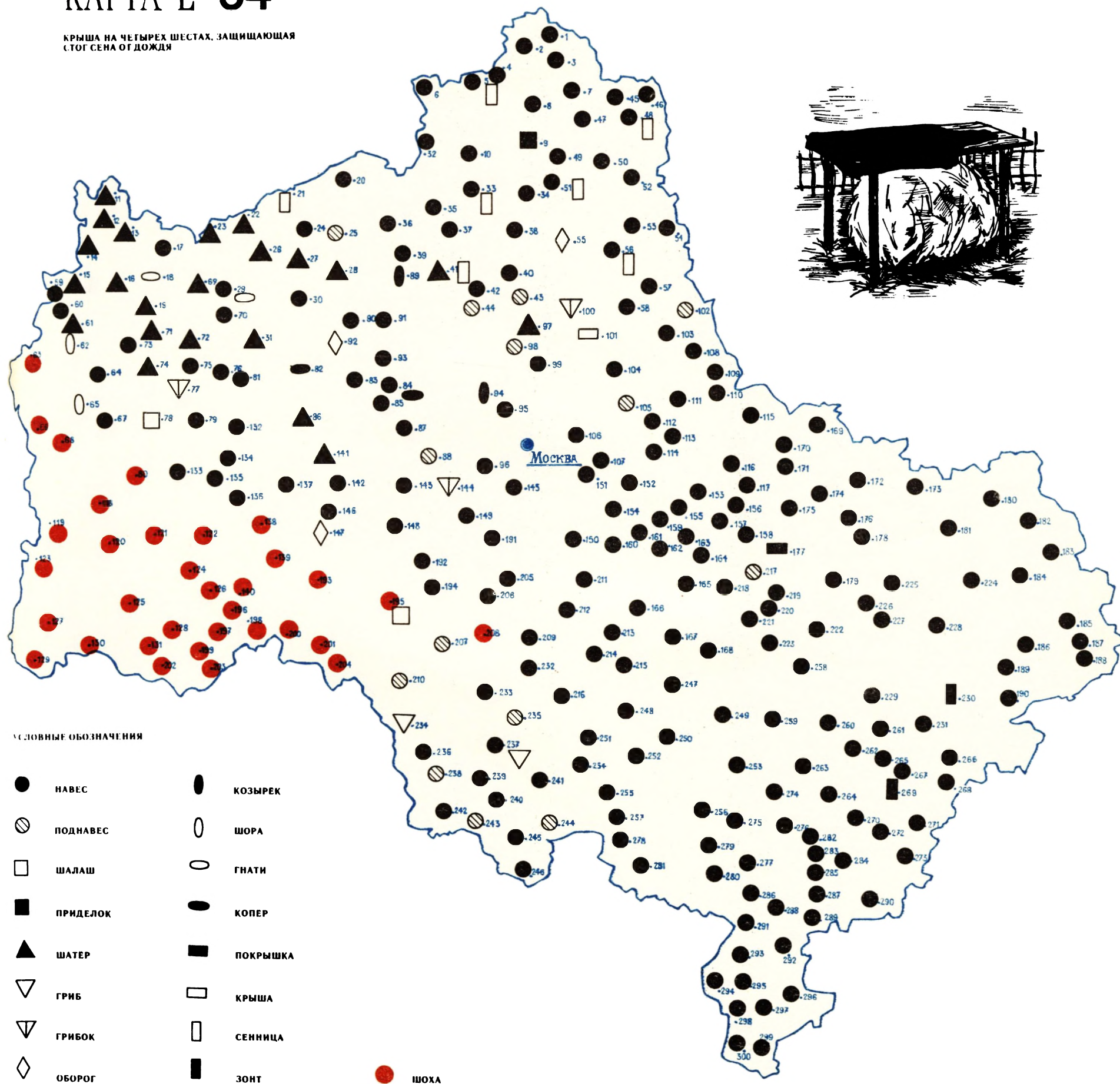
НИЖНИ СЛОИ СЕНА В СТОГУ, КОПЫ



ЛЕКСИЧЕСКИЙ АТЛАС МОСКОВСКОЙ ОБЛАСТИ

КАРТА L 64

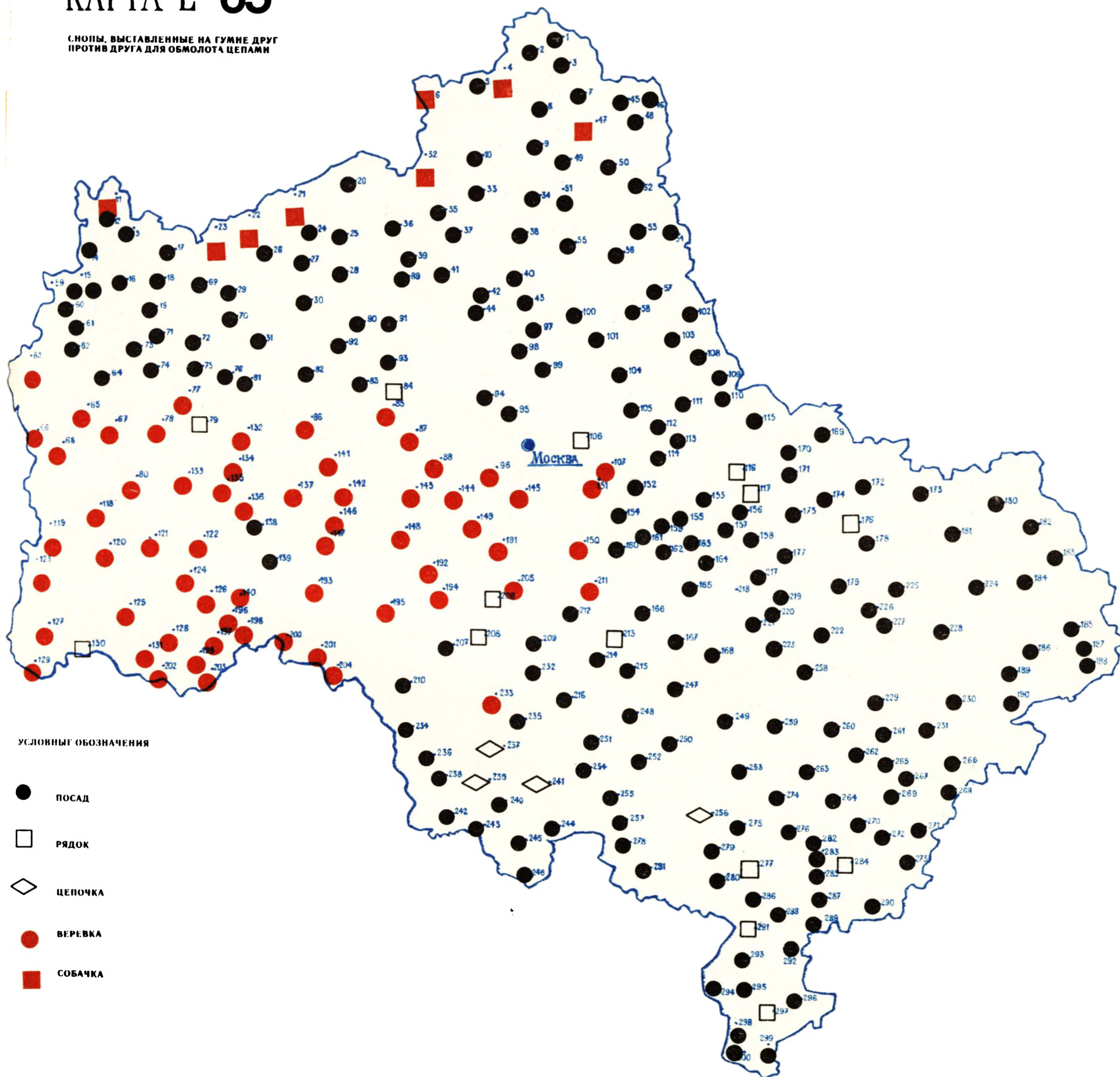
КРЫША НА ЧЕТЫРЕХ ШЕСТАХ, ЗАЩИЩАЮЩАЯ
СТОГ СЕНА ОТ ДОЖДЯ



ЛЕКСИЧЕСКИЙ АТЛАС МОСКОВСКОЙ ОБЛАСТИ

КАРТА L 65

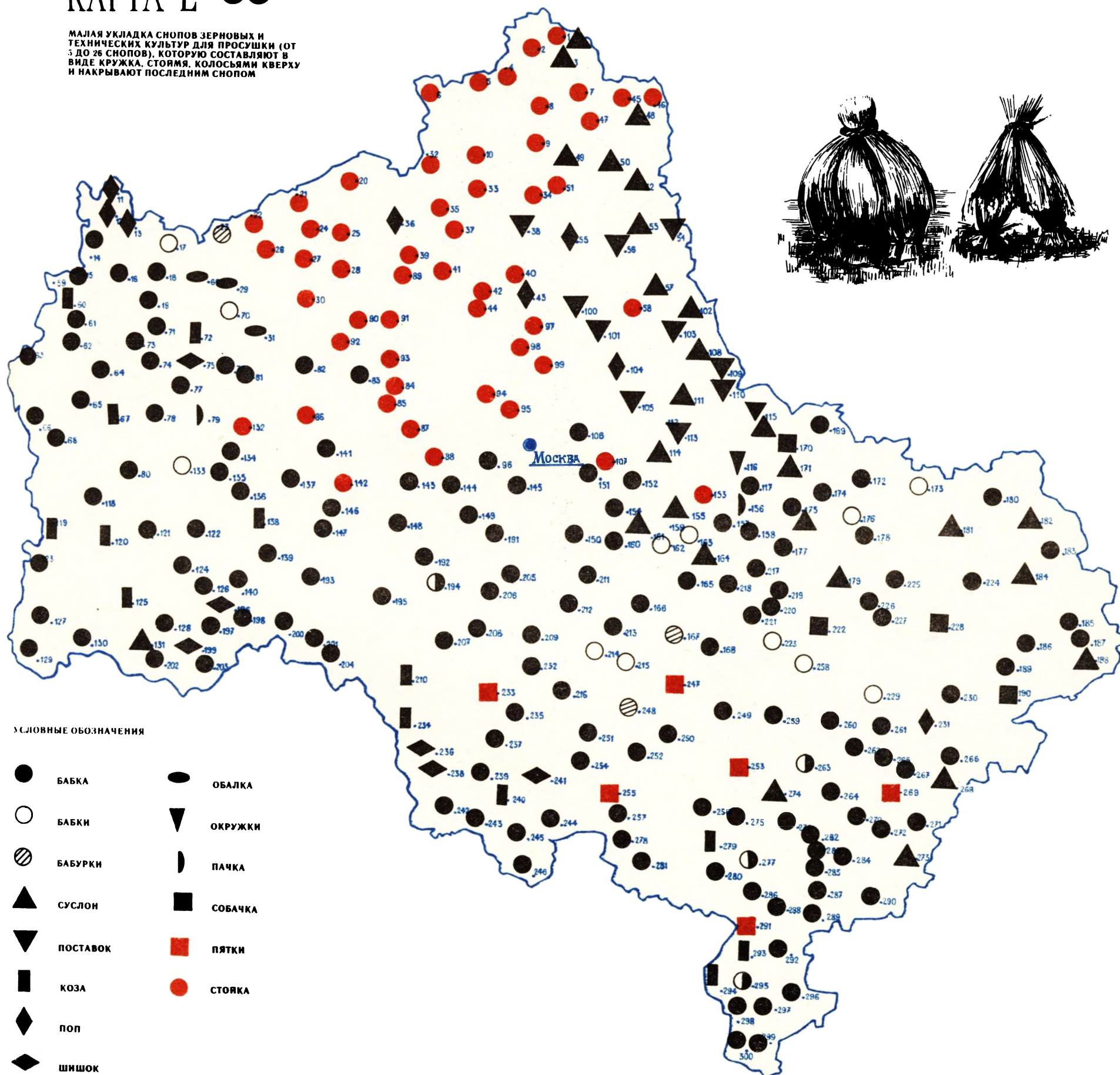
СНОПЫ, ВЫСТАВЛЕННЫЕ НА ГУМНЕ ДРУГ
ПРОТИВ ДРУГА ДЛЯ ОБМОЛОТА ЦЕПАМИ



ЛЕКСИЧЕСКИЙ АТЛАС МОСКОВСКОЙ ОБЛАСТИ

КАРТА L 66

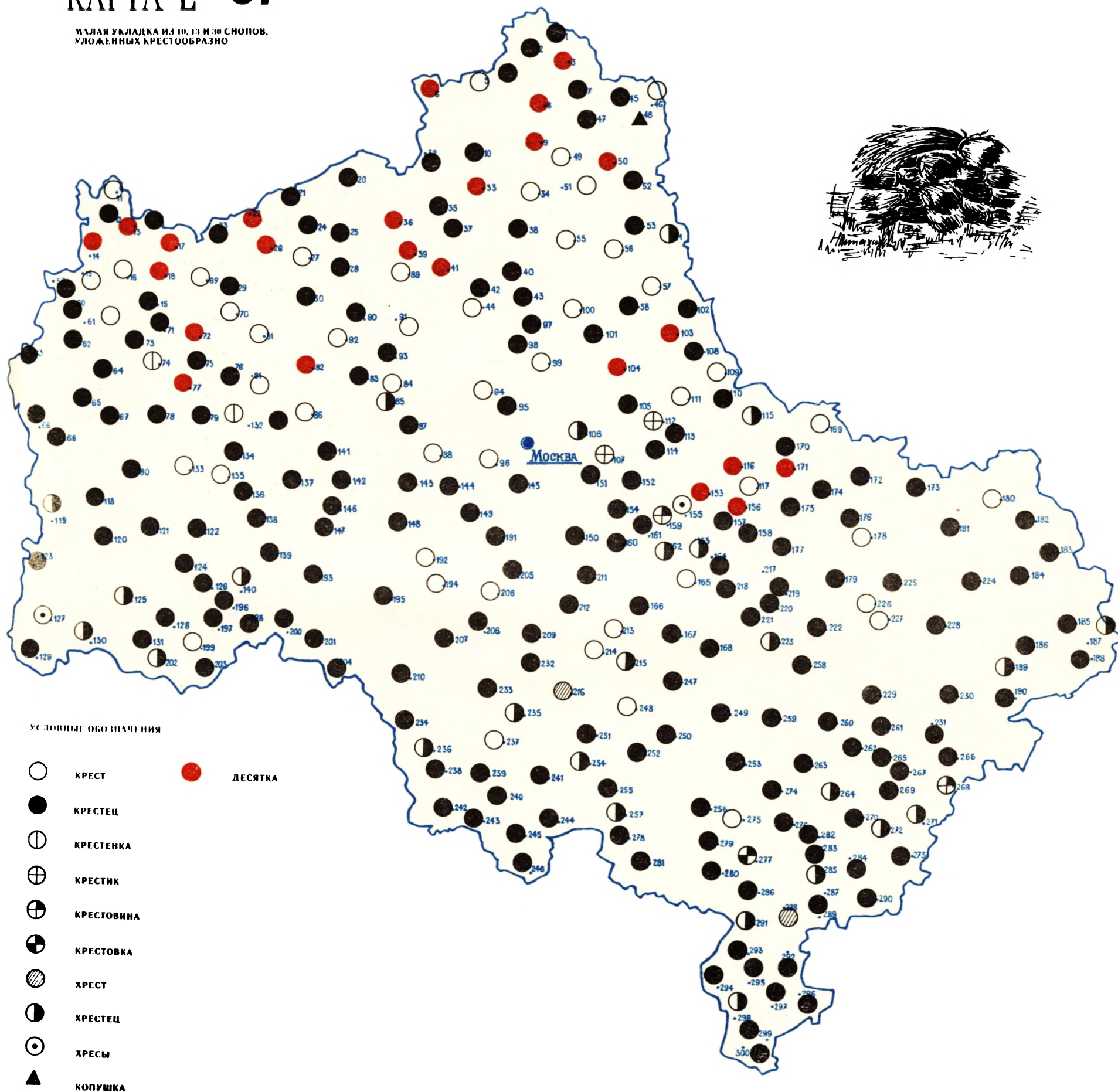
МАЛАЯ УКЛАДКА СНОПОВ ЗЕРНОВЫХ И ТЕХНИЧЕСКИХ КУЛЬТУР ДЛЯ ПРОСУШКИ (ОТ 3 ДО 26 СНОПОВ), КОТОРУЮ СОСТАВЛЯЮТ В ВИДЕ КРУЖКА, СТОЯМ, КОЛОСЬЯМИ КВЕРХУ И НАКРЫВАЮТ ПОСЛЕДНИМ СНОПОМ



ЛЕКСИЧЕСКИЙ АТЛАС МОСКОВСКОЙ ОБЛАСТИ

КАРТА L 67

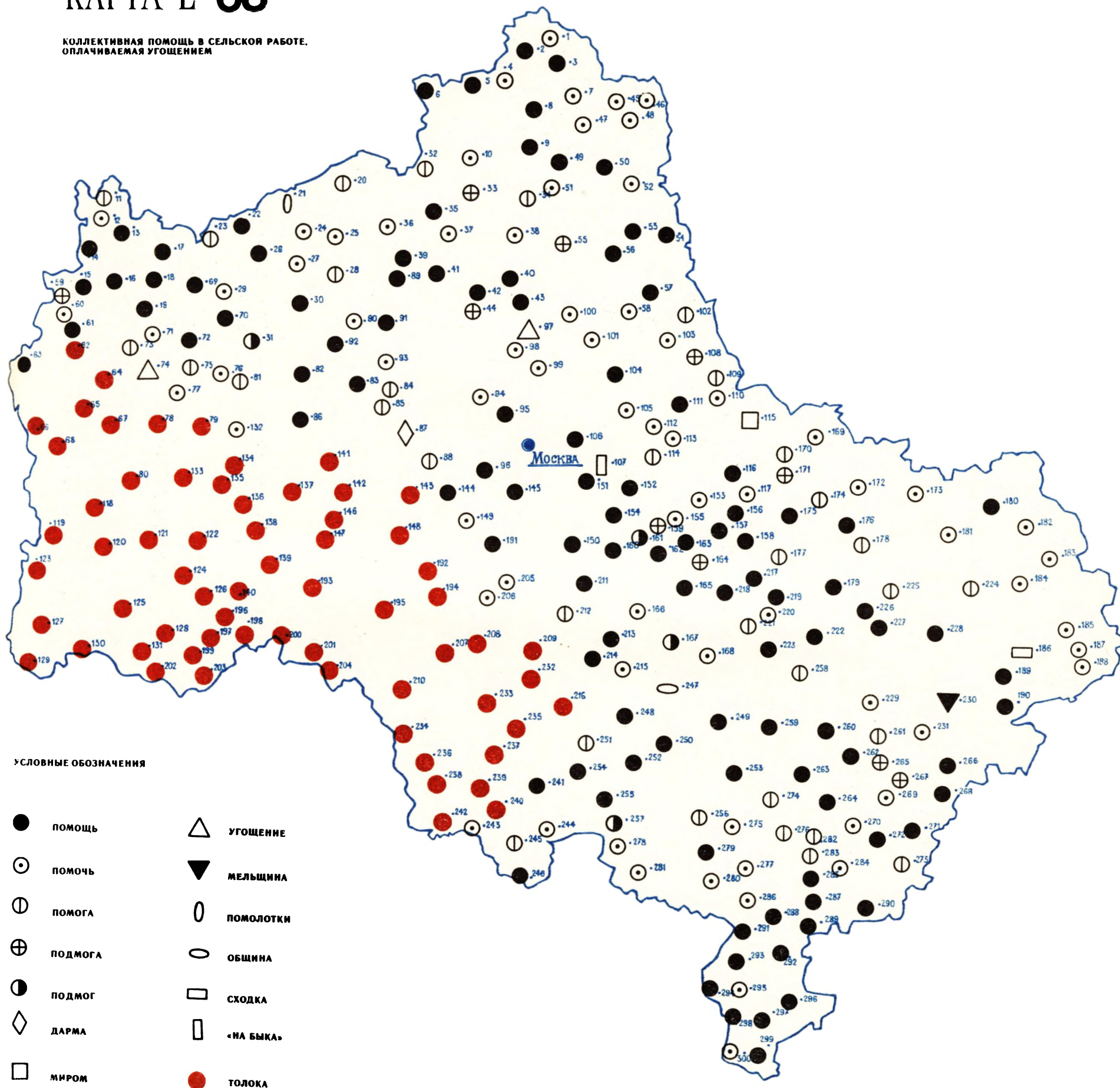
МАЛЫЯ УКЛАДКА ИЗ 10, 13 И 30 СНОПОВ.
УЛОЖЕННЫХ КРЕСТООБРАЗНО



ЛЕКСИЧЕСКИЙ АТЛАС МОСКОВСКОЙ ОБЛАСТИ

КАРТА L 68

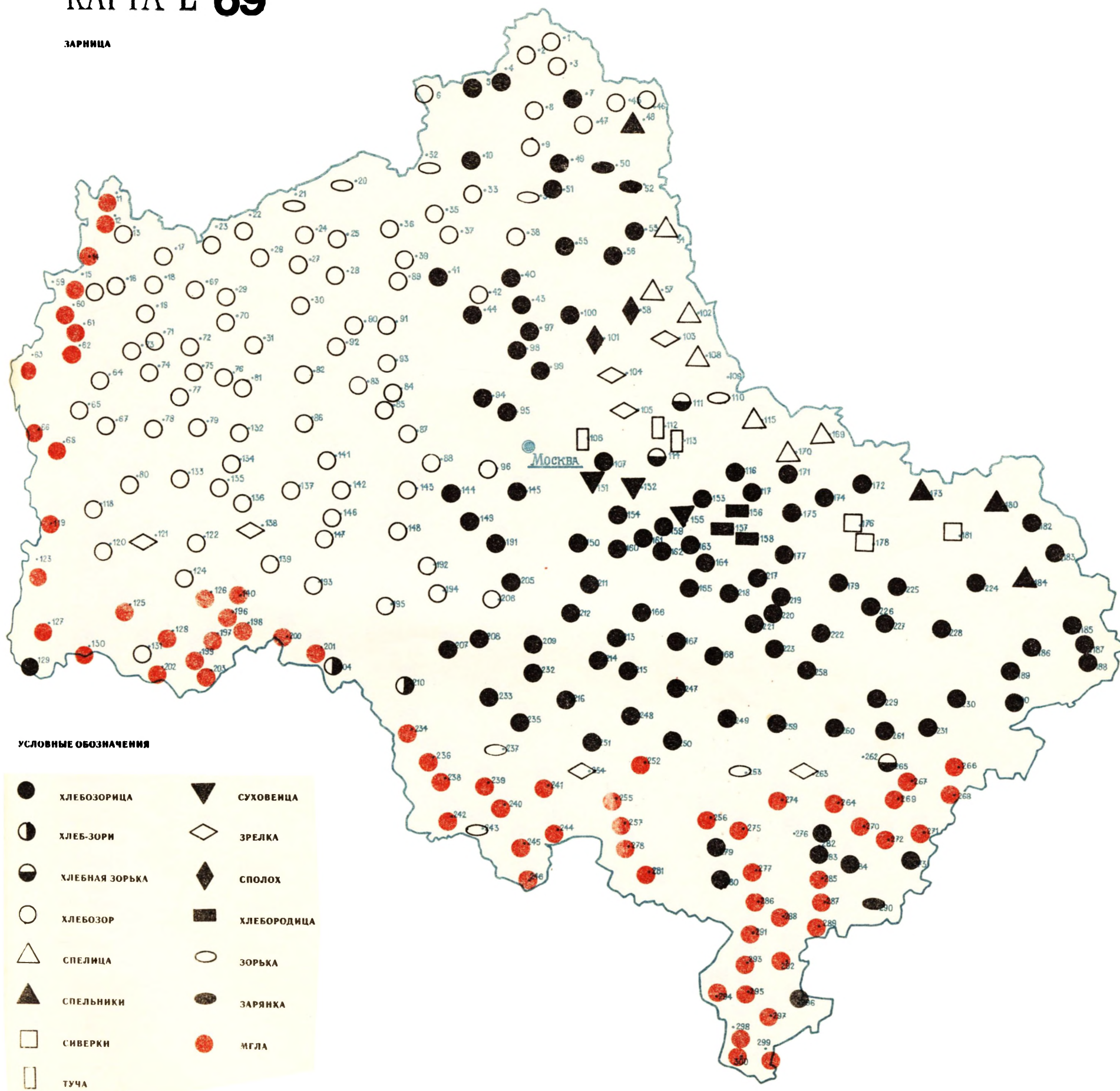
КОЛЛЕКТИВНАЯ ПОМОЩЬ В СЕЛЬСКОЙ РАБОТЕ.
ОПЛАЧИВАЕМАЯ УГОЩЕНИЕМ



ЛЕКСИЧЕСКИЙ АТЛАС МОСКОВСКОЙ ОБЛАСТИ

КАРТА L 69

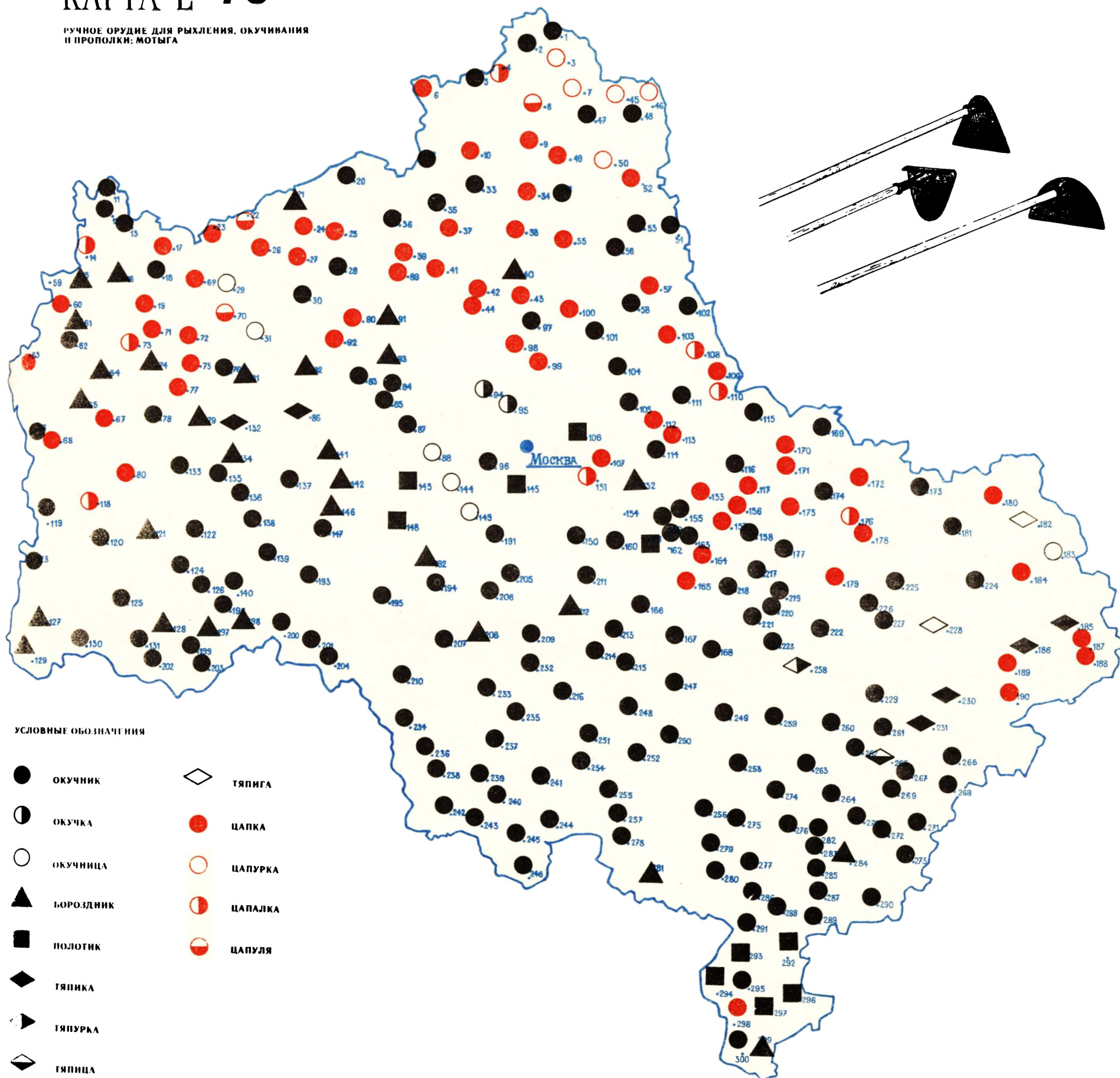
ЗАРНИЦА



ЛЕКСИЧЕСКИЙ АТЛАС МОСКОВСКОЙ ОБЛАСТИ

КАРТА L 70

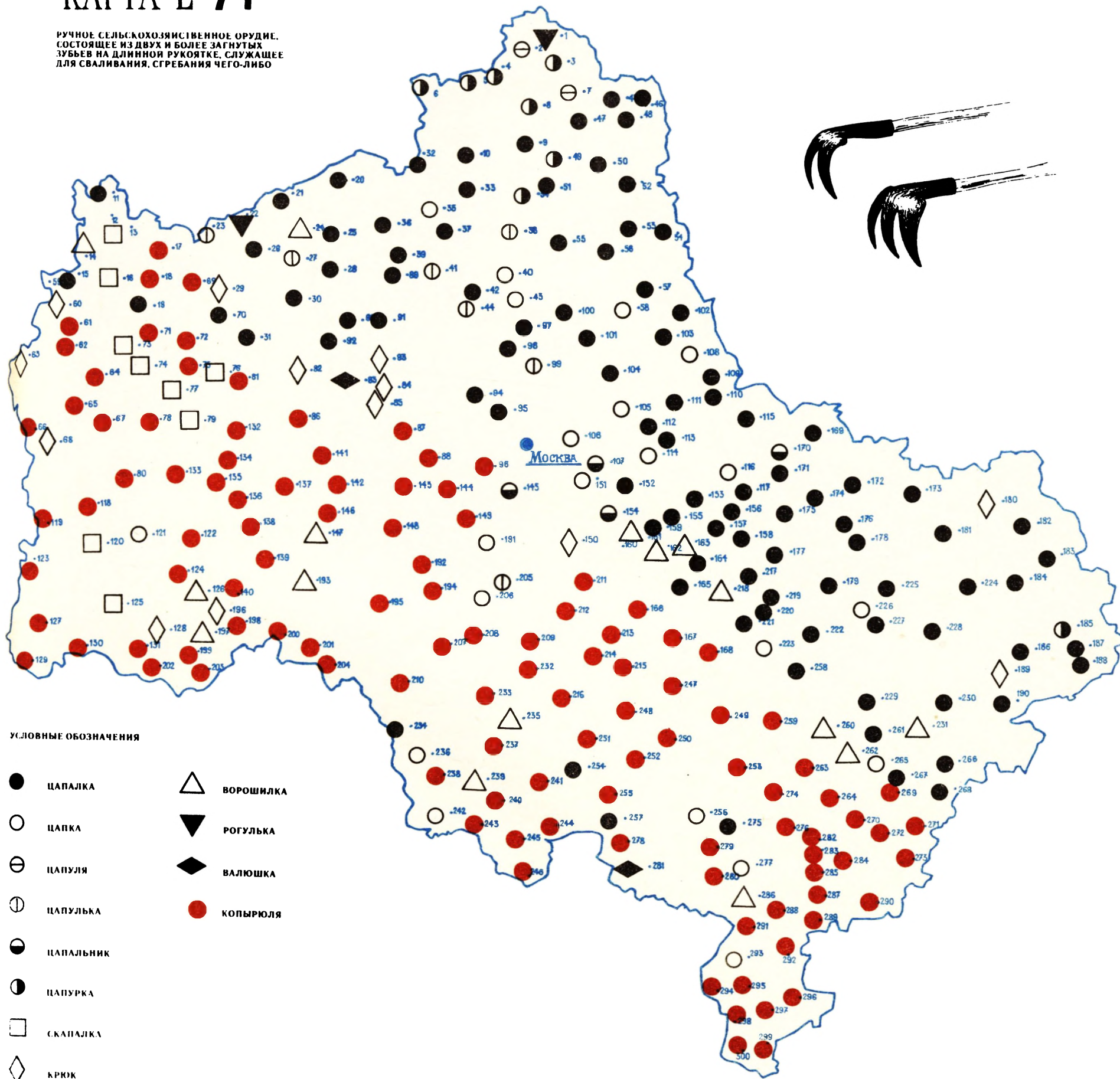
РУЧНОЕ ОРУДИЕ ДЛЯ РЫХЛЕНИЯ, ОКУЧИВАНИЯ
И ПРОПОЛКИ: МОТЫГА



ЛЕКСИЧЕСКИЙ АТЛАС МОСКОВСКОЙ ОБЛАСТИ

КАРТА L 71

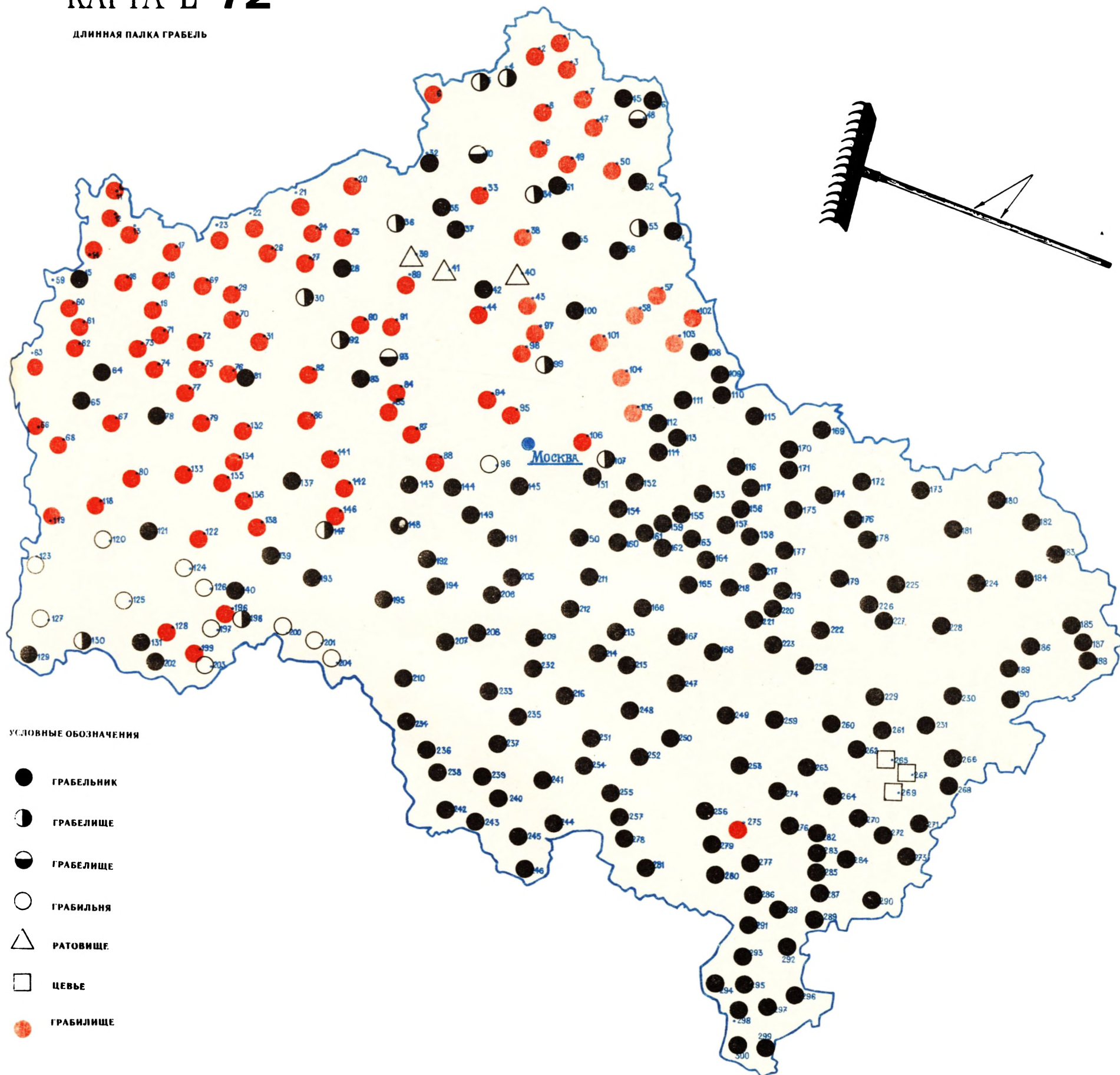
РУЧНОЕ СЕЛЬСКОХОЗЯЙСТВЕННОЕ ОРУДИЕ,
СОСТОЯЩЕЕ ИЗ ДВУХ И БОЛЕЕ ЗАГНУТЫХ
ЗУБЬЕВ НА ДЛИННОЙ РУКОЯТКЕ, СЛУЖАЩЕЕ
ДЛЯ СВАЛИВАНИЯ, СГРЕБАНИЯ ЧЕГО-ЛИБО



ЛЕКСИЧЕСКИЙ АТЛАС МОСКОВСКОЙ ОБЛАСТИ

КАРТА L 72

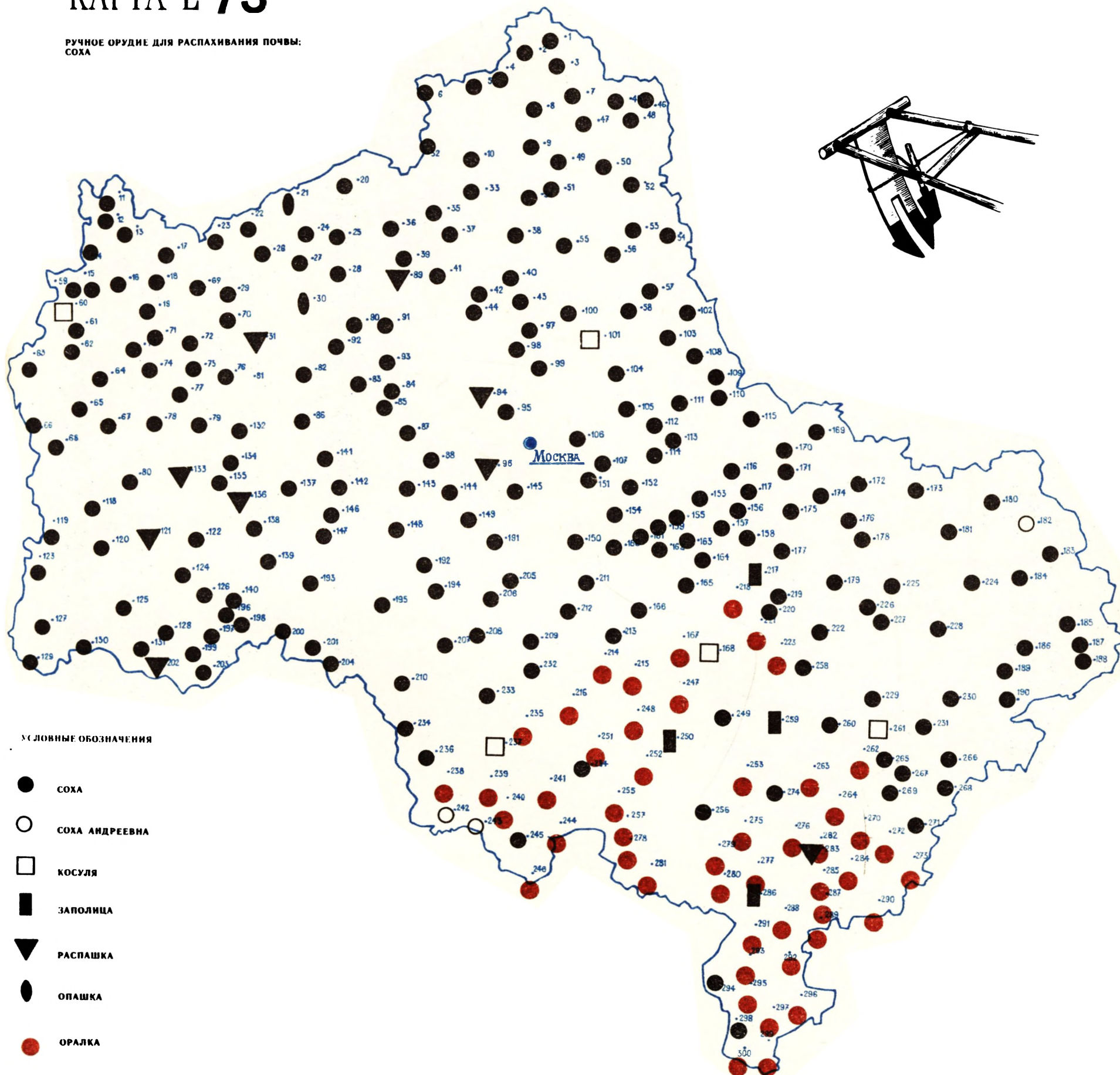
ДЛИННАЯ ПАЛКА ГРАБЕЛЬ



ЛЕКСИЧЕСКИЙ АТЛАС МОСКОВСКОЙ ОБЛАСТИ

КАРТА L 73

РУЧНОЕ ОРУДИЕ ДЛЯ РАСПАХИВАНИЯ ПОЧВЫ:
СОХА



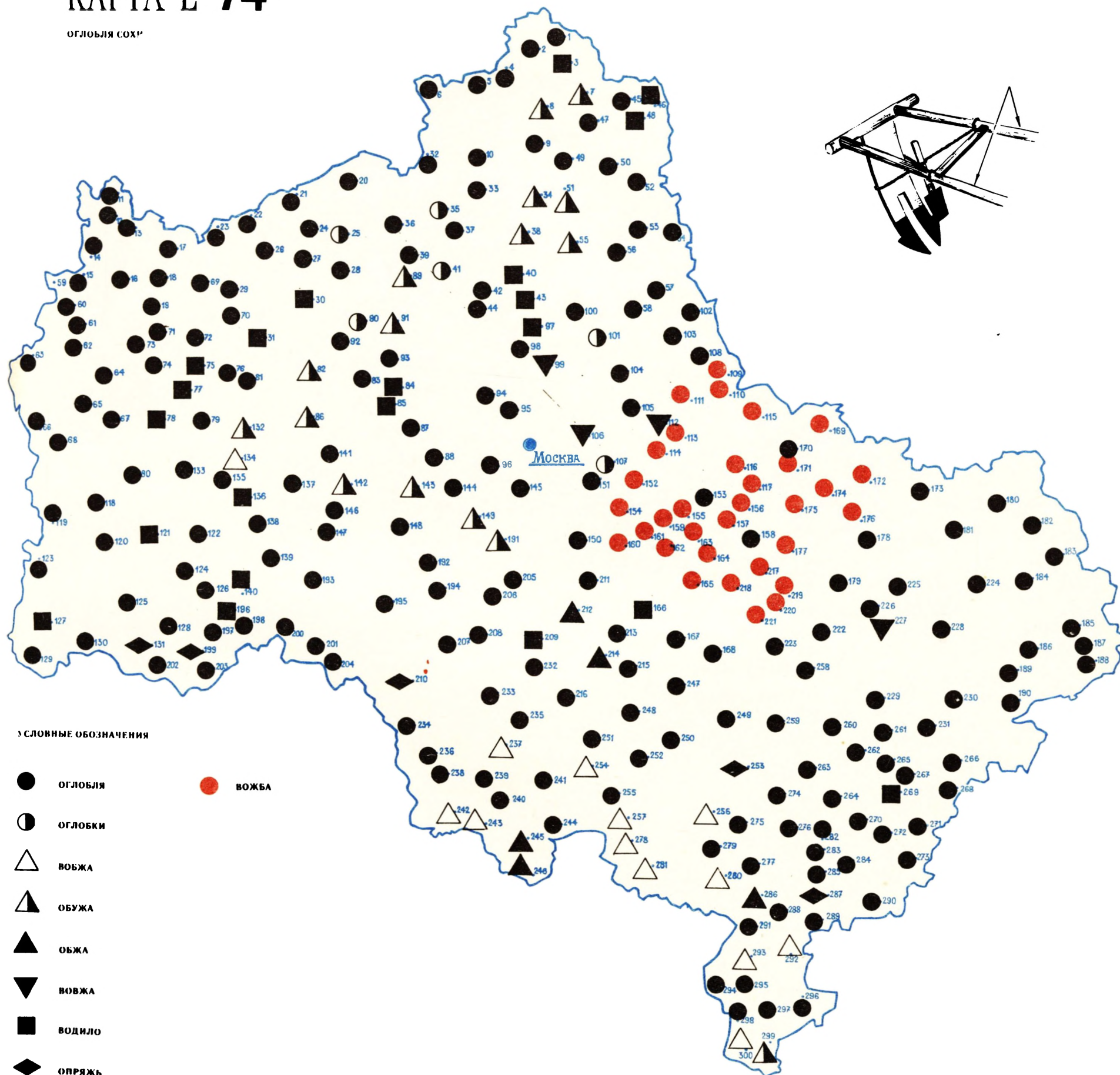
УСЛОВНЫЕ ОБОЗНАЧЕНИЯ

- СОХА
- СОХА АНДРЕЕВНА
- КОСУЛЯ
- ЗАПОЛИЦА
- ▼ РАСПАШКА
- ◌ ОПАШКА
- ОРАЛКА

ЛЕКСИЧЕСКИЙ АТЛАС МОСКОВСКОЙ ОБЛАСТИ

КАРТА L 74

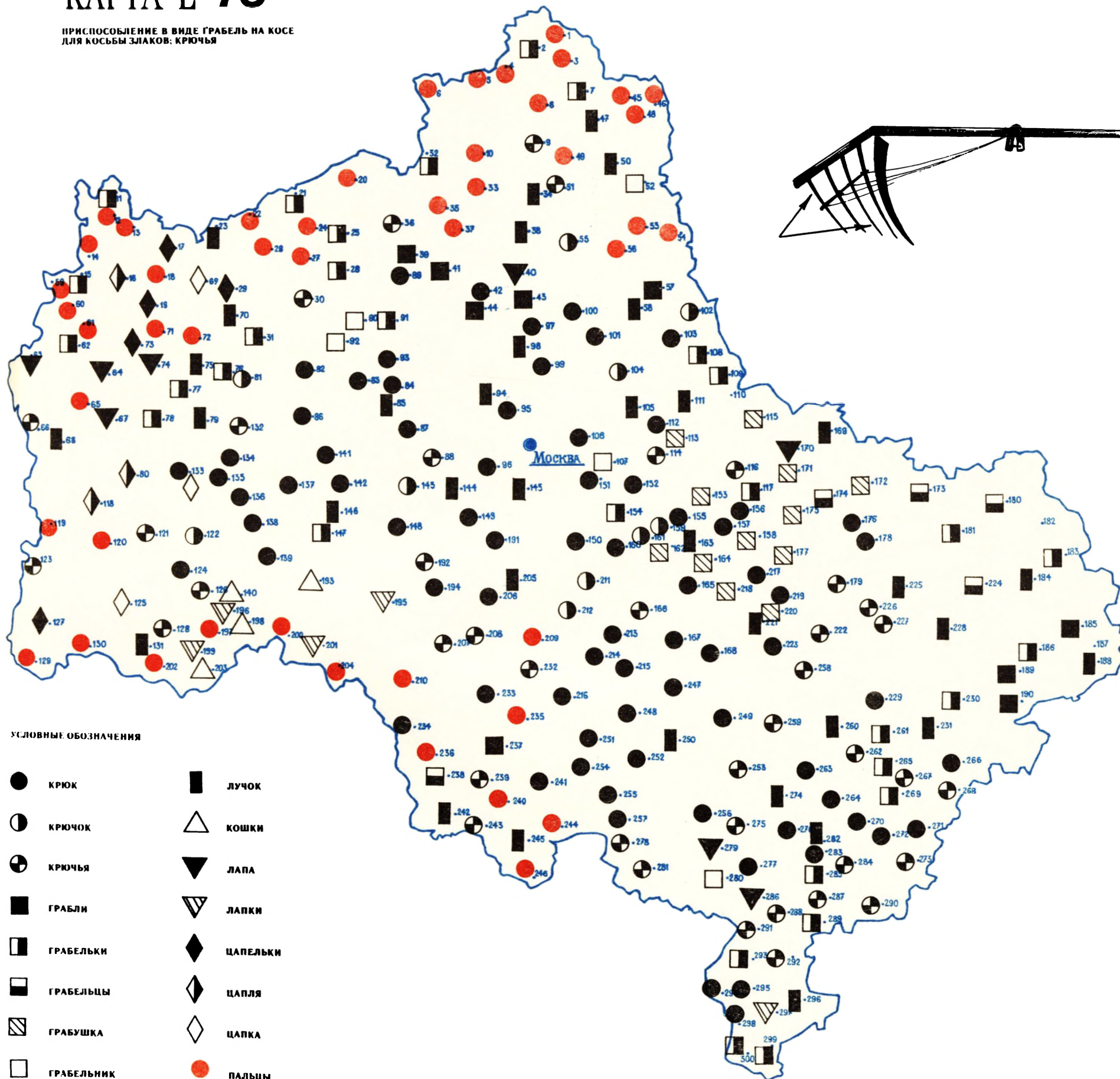
ОГЛОБЛЯ СОХР



ЛЕКСИЧЕСКИЙ АТЛАС МОСКОВСКОЙ ОБЛАСТИ

КАРТА L 75

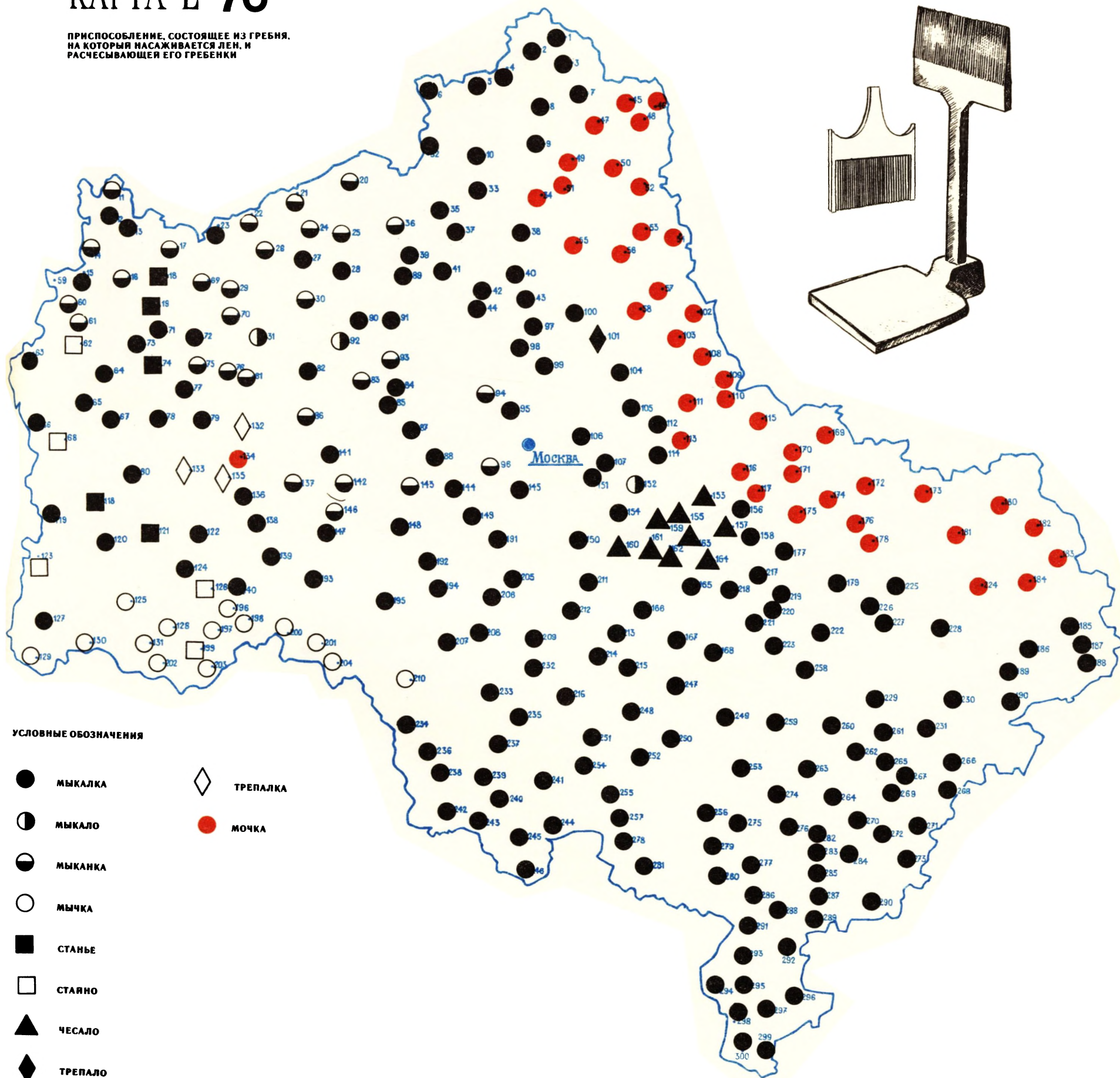
ПРИСПОСОБЛЕНИЕ В ВИДЕ ГРАБЕЛЬ НА КОСЕ
ДЛЯ КОСЫБЫ ЗНАКОВ: КРЮЧЬЯ



ЛЕКСИЧЕСКИЙ АТЛАС МОСКОВСКОЙ ОБЛАСТИ

КАРТА L 76

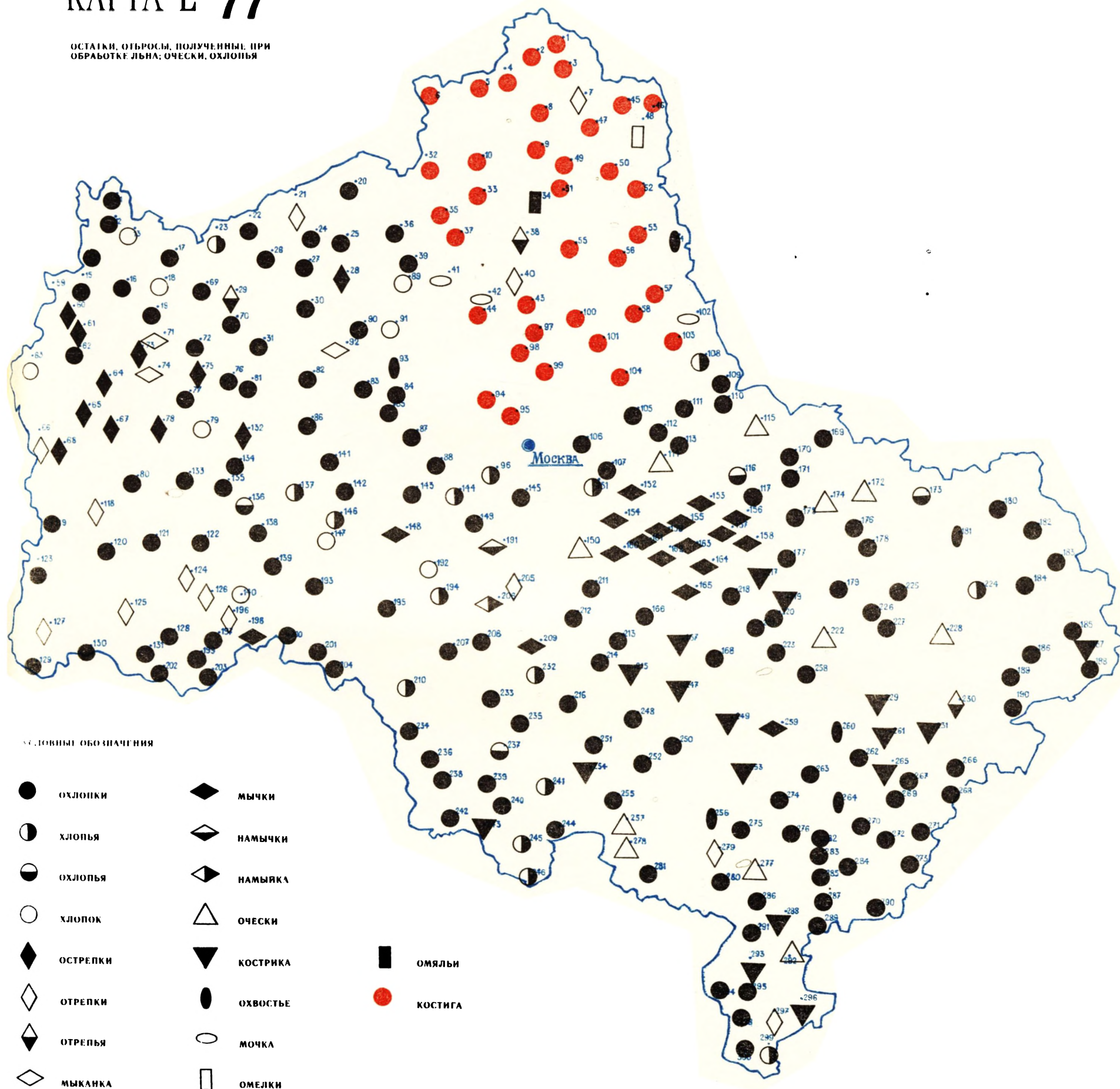
ПРИСПОБЛЕНИЕ, СОСТОЯЩЕЕ ИЗ ГРЕБНЯ,
НА КОТОРЫЙ НАСАЖИВАЕТСЯ ЛЕН, И
РАСЧЕСЫВАЮЩЕЙ ЕГО ГРЕБЕНКИ



ЛЕКСИЧЕСКИЙ АТЛАС МОСКОВСКОЙ ОБЛАСТИ

КАРТА L 77

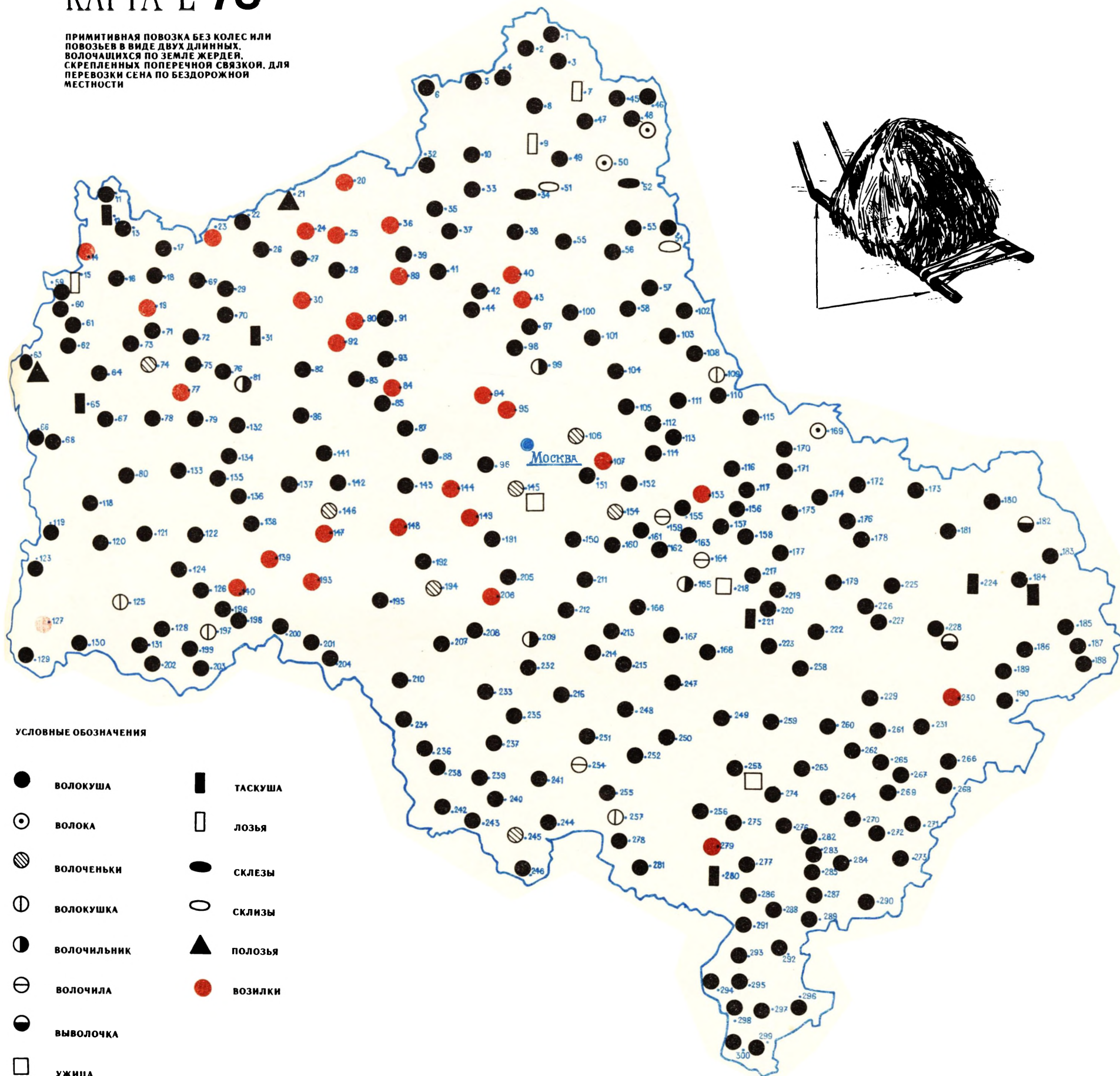
ОСТАТКИ, ОТБРОСЫ, ПОЛУЧЕННЫЕ ПРИ
ОБРАБОТКЕ ЛЬНА; ОЧЕСКИ, ОХЛОПЬЯ



ЛЕКСИЧЕСКИЙ АТЛАС МОСКОВСКОЙ ОБЛАСТИ

КАРТА L 78

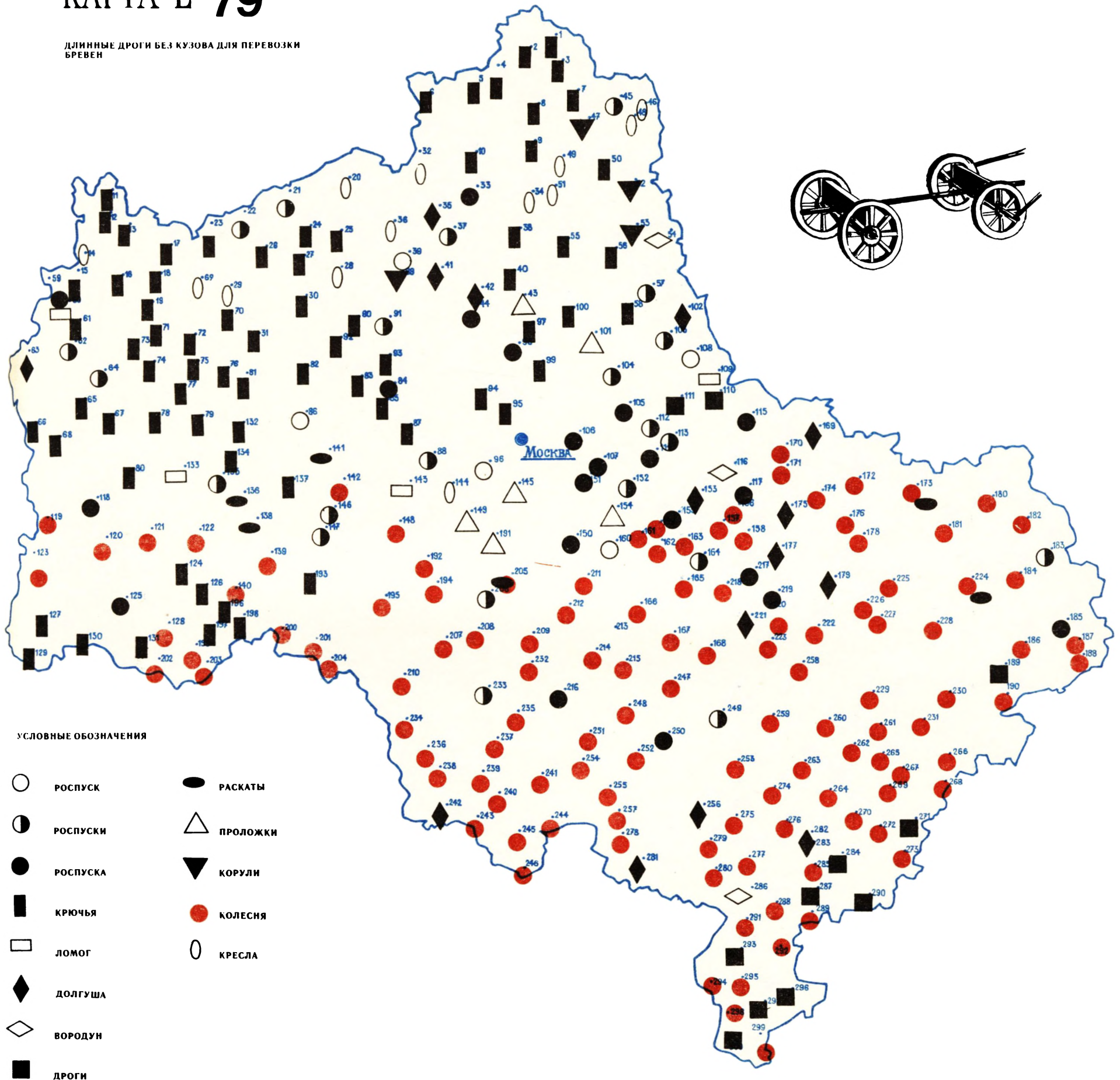
ПРИМИТИВНАЯ ПОВОЗКА БЕЗ КОЛЕС ИЛИ ПОВОЗЬЕВ В ВИДЕ ДВУХ ДЛИННЫХ, ВОЛОЧАЩИХСЯ ПО ЗЕМЛЕ ЖЕРДЕЙ, СКРЕПЛЕННЫХ ПОПЕРЕЧНОЙ СВЯЗКОЙ, ДЛЯ ПЕРЕВОЗКИ СЕНА ПО БЕЗДОРОЖНОЙ МЕСТНОСТИ



ЛЕКСИЧЕСКИЙ АТЛАС МОСКОВСКОЙ ОБЛАСТИ

КАРТА L 79

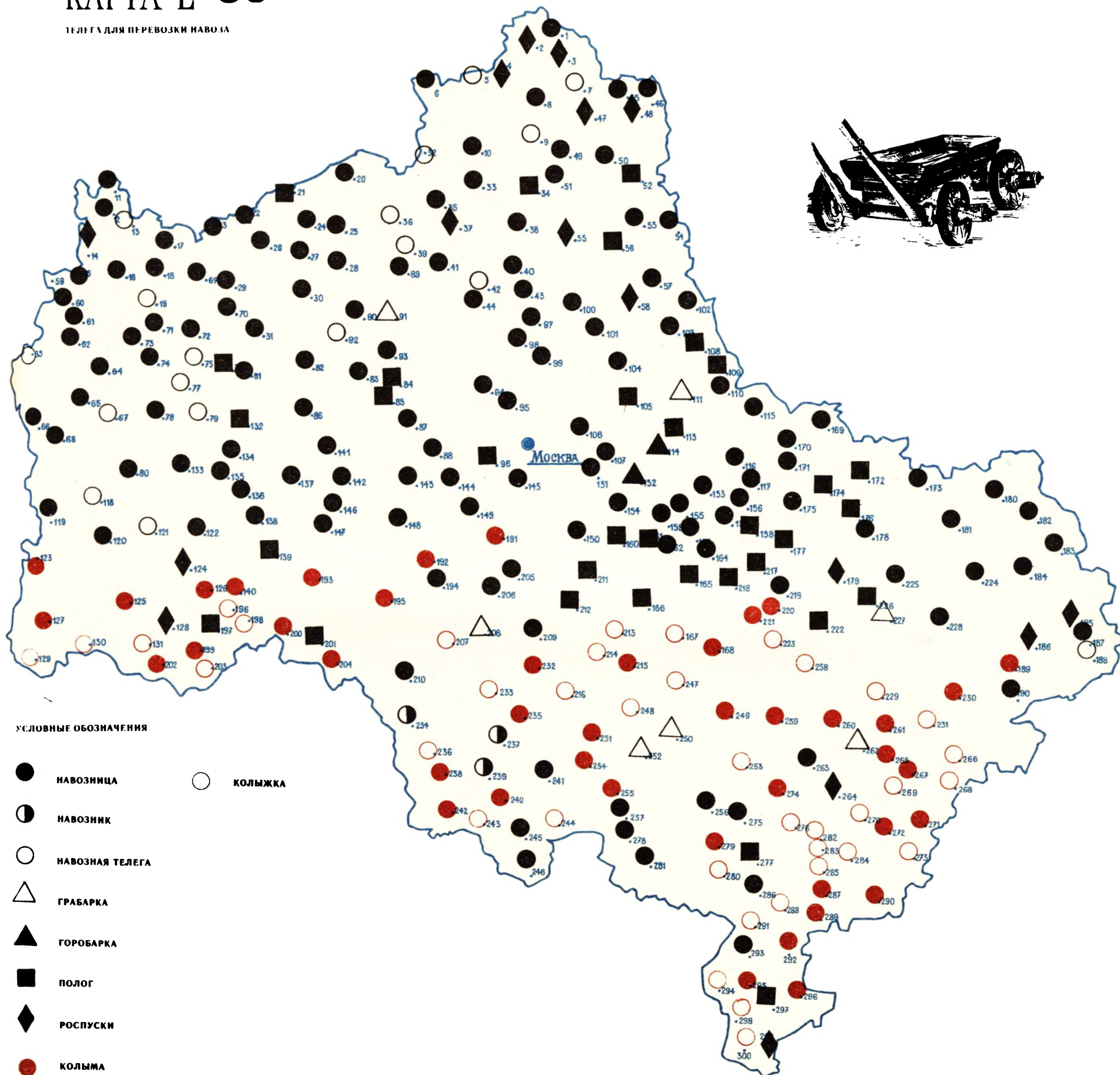
ДЛИННЫЕ ДРОГИ БЕЗ КУЗОВА ДЛЯ ПЕРЕВОЗКИ
БРЕВЕН



ЛЕКСИЧЕСКИЙ АТЛАС МОСКОВСКОЙ ОБЛАСТИ

КАРТА L 80

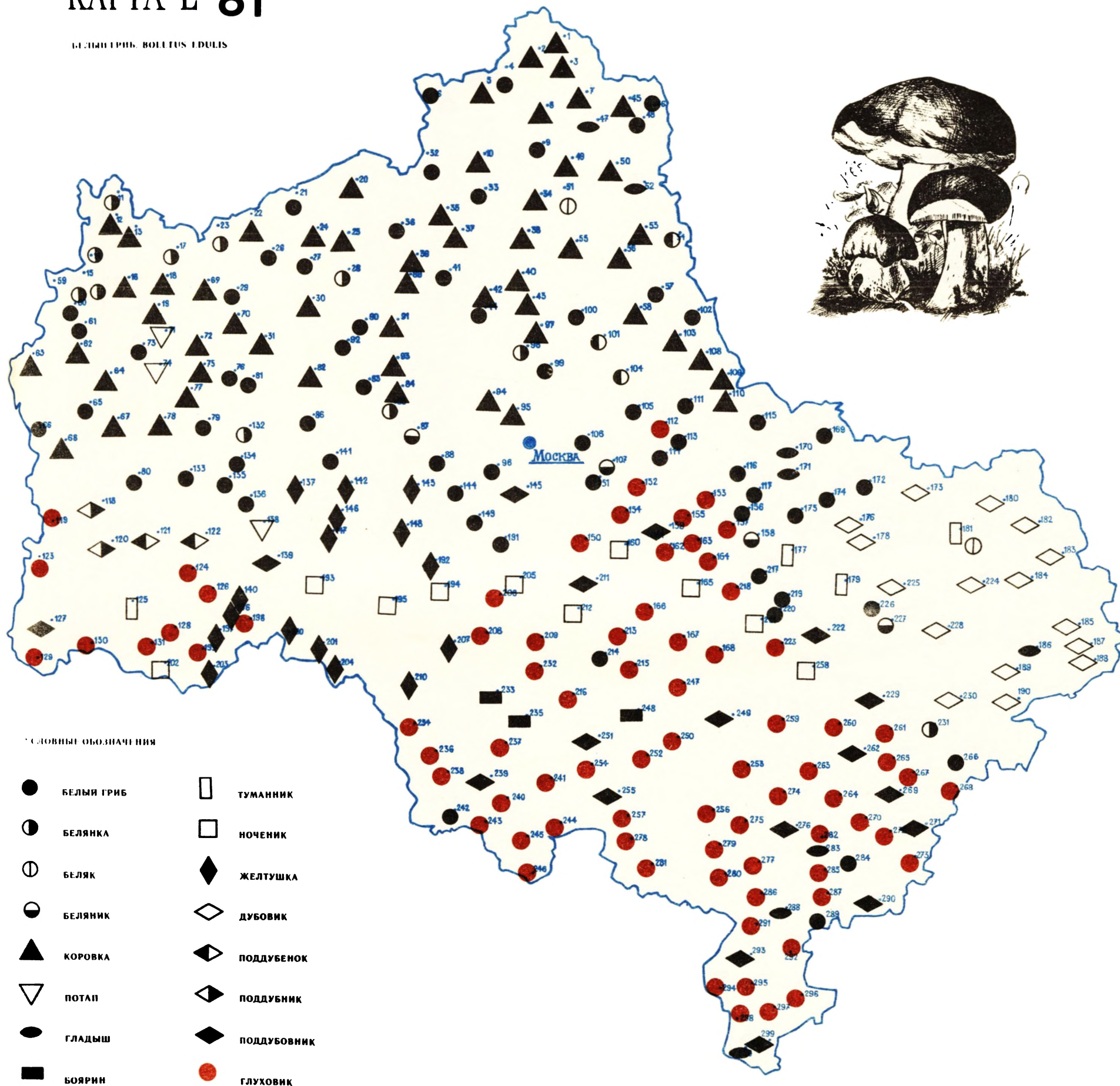
ТЕЛЕГА ДЛЯ ПЕРЕВОЗКИ НАВОЗА



ЛЕКСИЧЕСКИЙ АТЛАС МОСКОВСКОЙ ОБЛАСТИ

КАРТА L 81

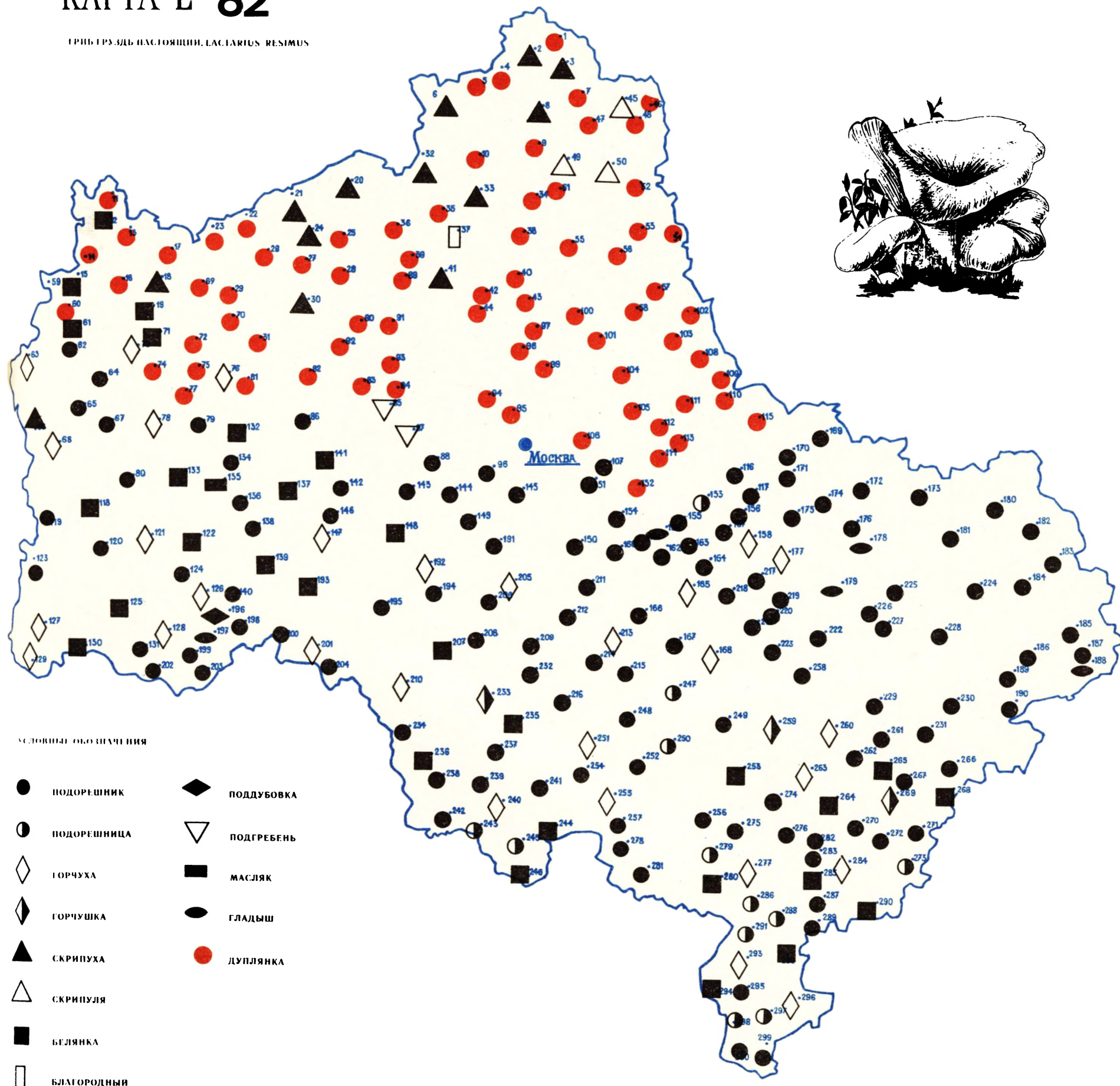
БЕЛЫЙ ГРИБ *BOLLETUS EDULIS*



ЛЕКСИЧЕСКИЙ АТЛАС МОСКОВСКОЙ ОБЛАСТИ

КАРТА L 82

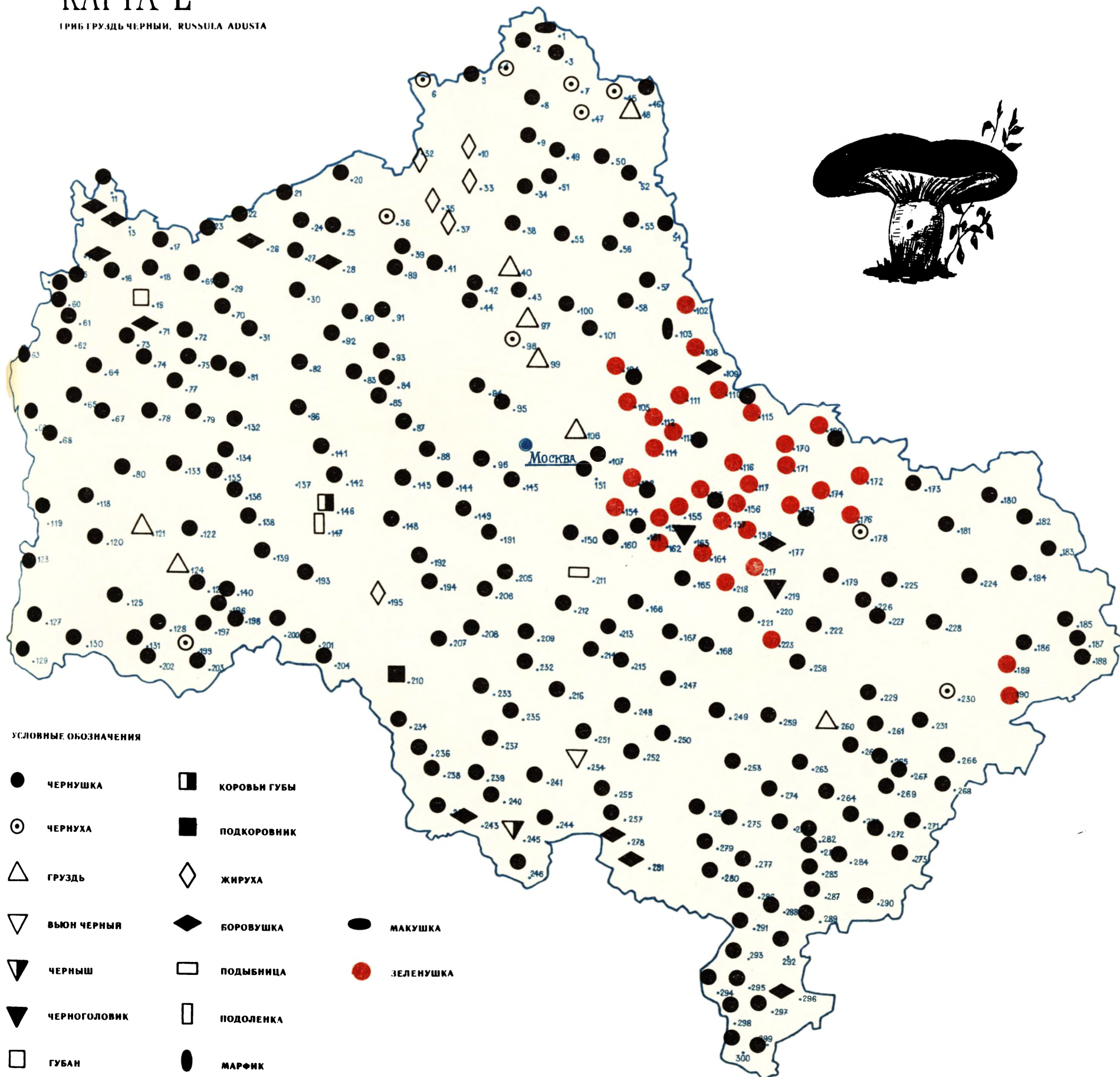
ГРИБ ГРУДЬ ПАСЛОЯЩИИ, LACTARIUS RESIMUS



ЛЕКСИЧЕСКИЙ АТЛАС МОСКОВСКОЙ ОБЛАСТИ

КАРТА L 83

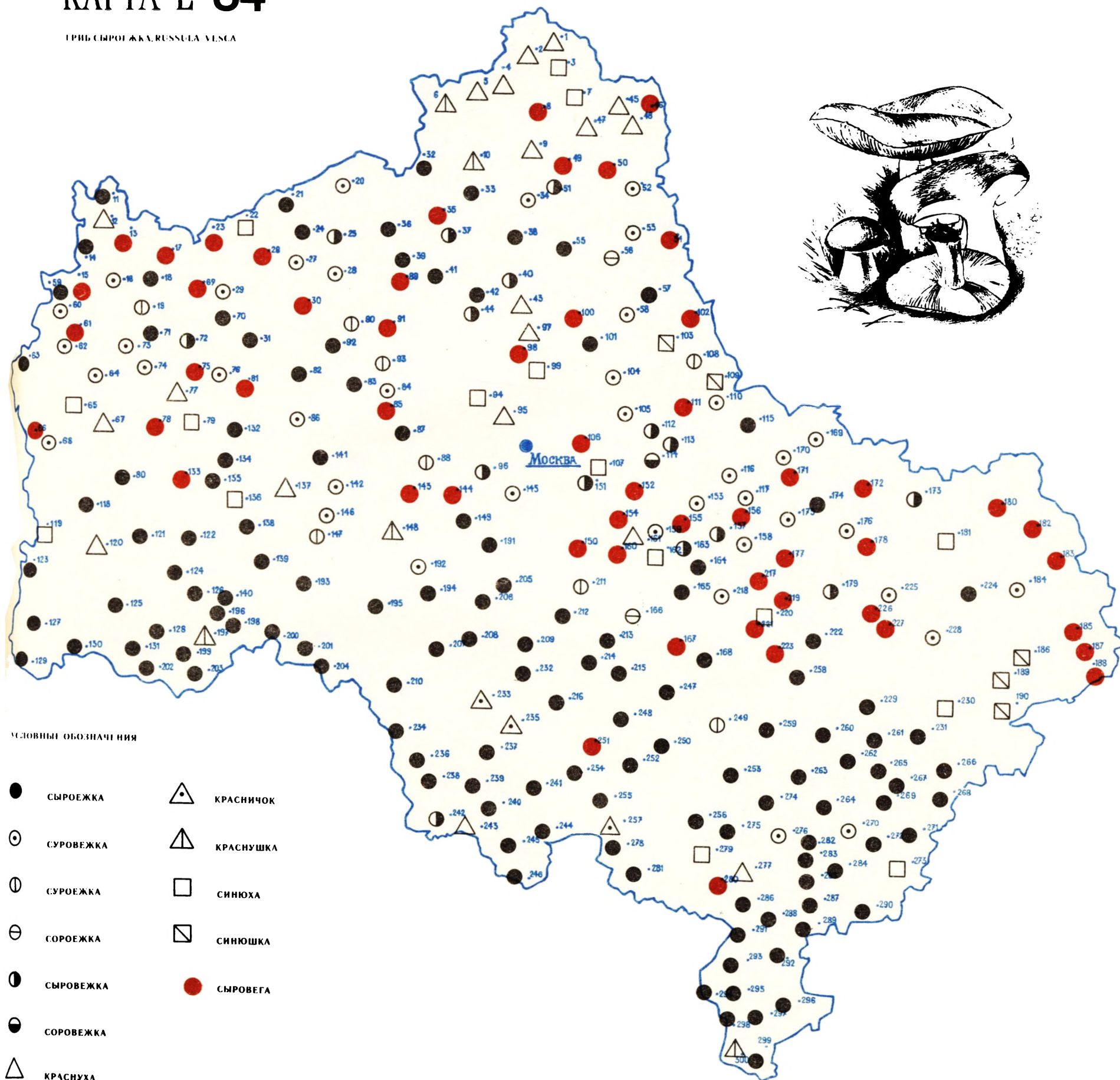
ГРИБ ГРУЗЬ ЧЕРНЫЙ, *RUSSULA ADUSTA*



ЛЕКСИЧЕСКИЙ АТЛАС МОСКОВСКОЙ ОБЛАСТИ

КАРТА L 84

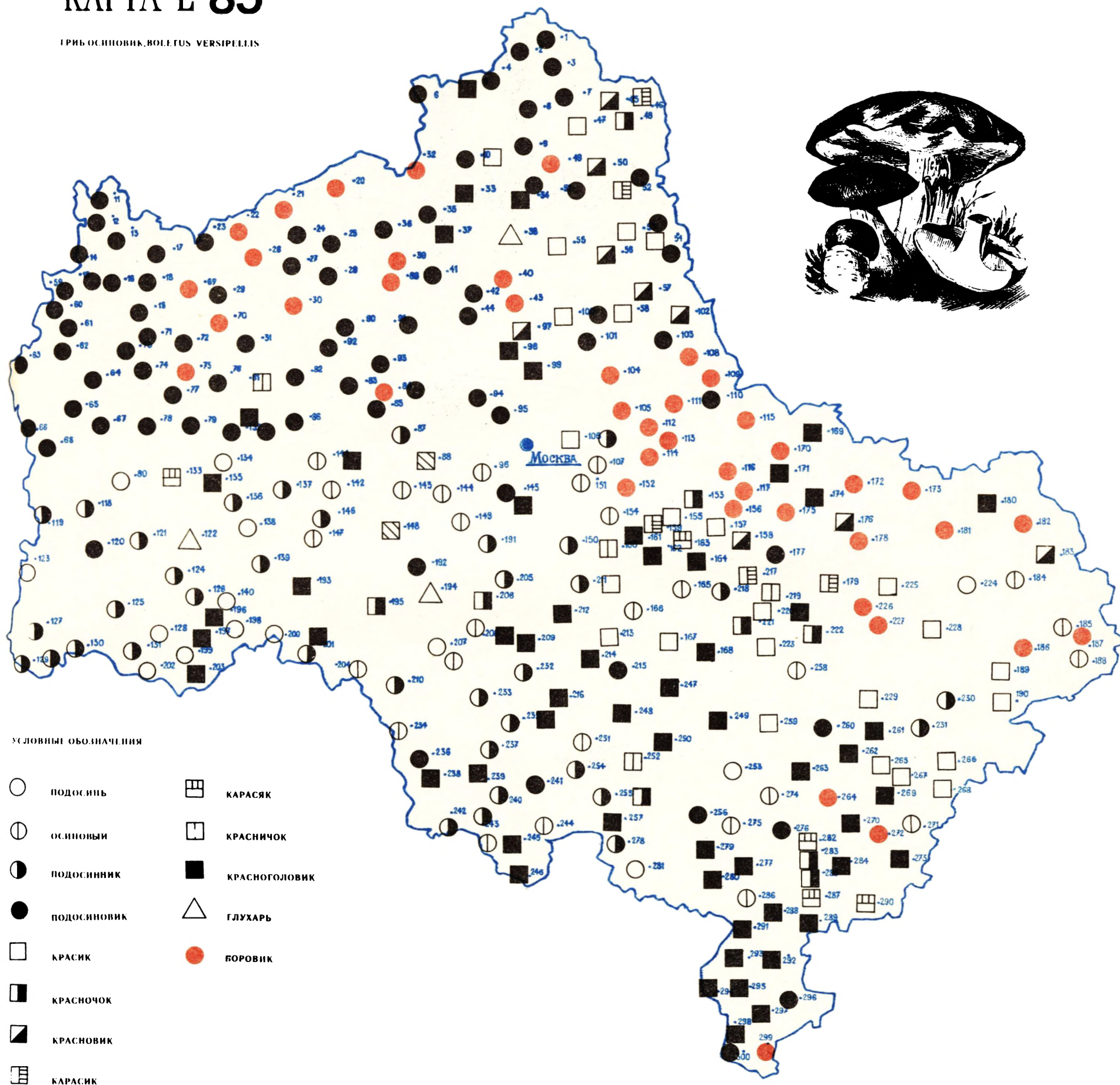
ГРИБ СЫРОЕЖКА, RUSSULA VESCA



ЛЕКСИЧЕСКИЙ АТЛАС МОСКОВСКОЙ ОБЛАСТИ

КАРТА L 85

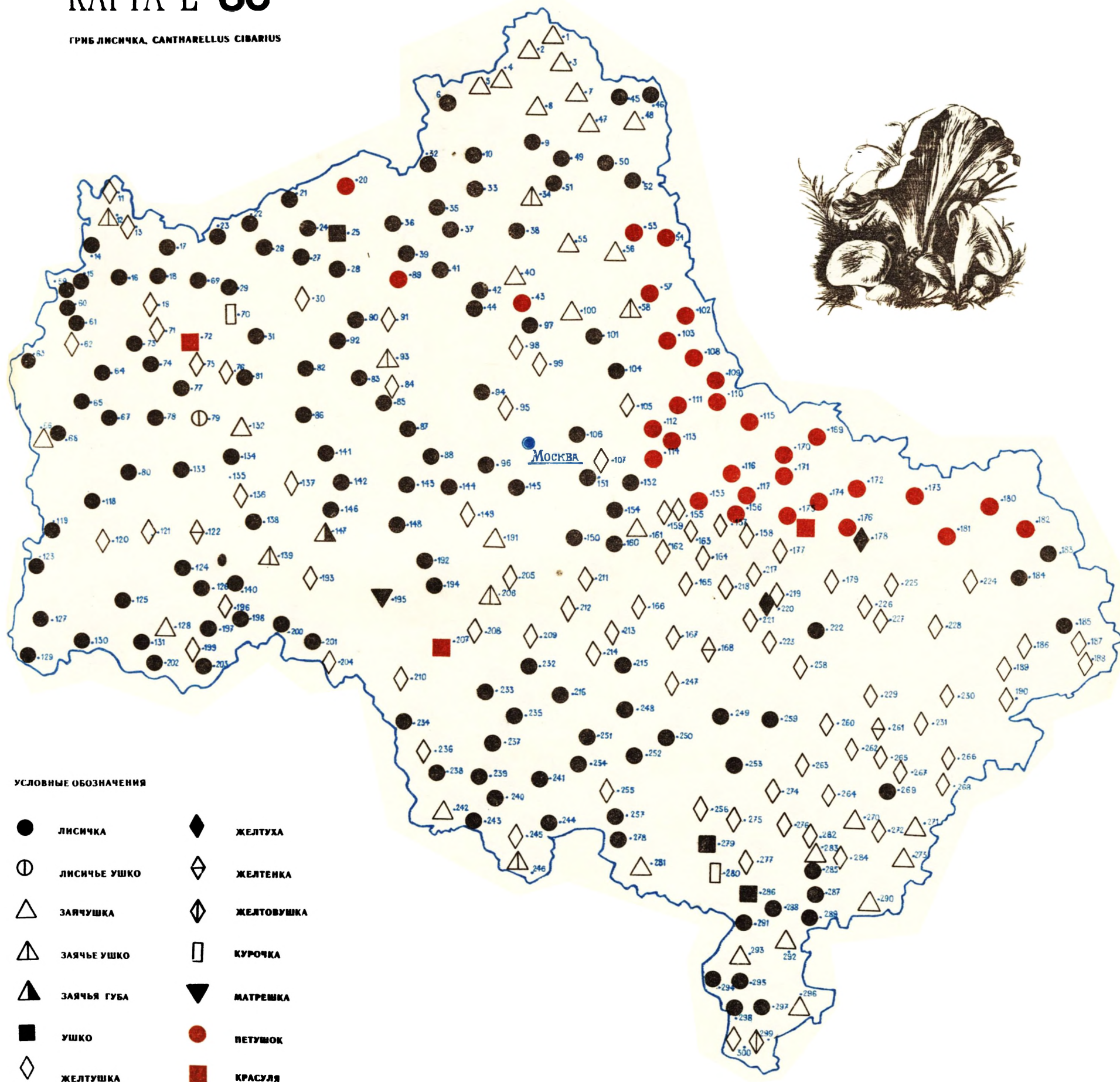
ГРИБ ОСИНОВИК, BOLETUS VERSIPELLIS



ЛЕКСИЧЕСКИЙ АТЛАС МОСКОВСКОЙ ОБЛАСТИ

КАРТА L 86

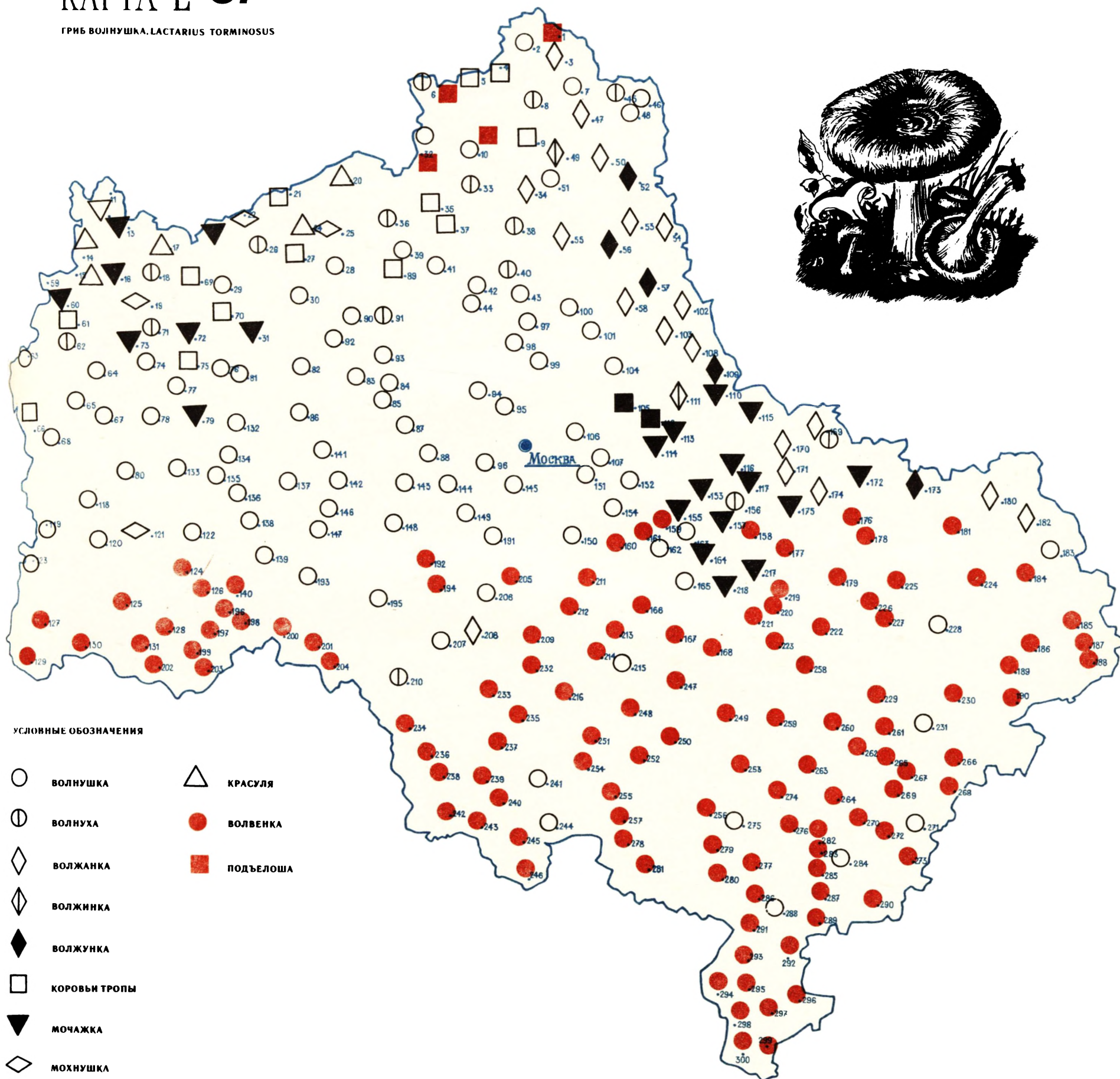
ГРИБ ЛИСИЧКА, *CANTHARELLUS CIBARIUS*



ЛЕКСИЧЕСКИЙ АТЛАС МОСКОВСКОЙ ОБЛАСТИ

КАРТА L 87

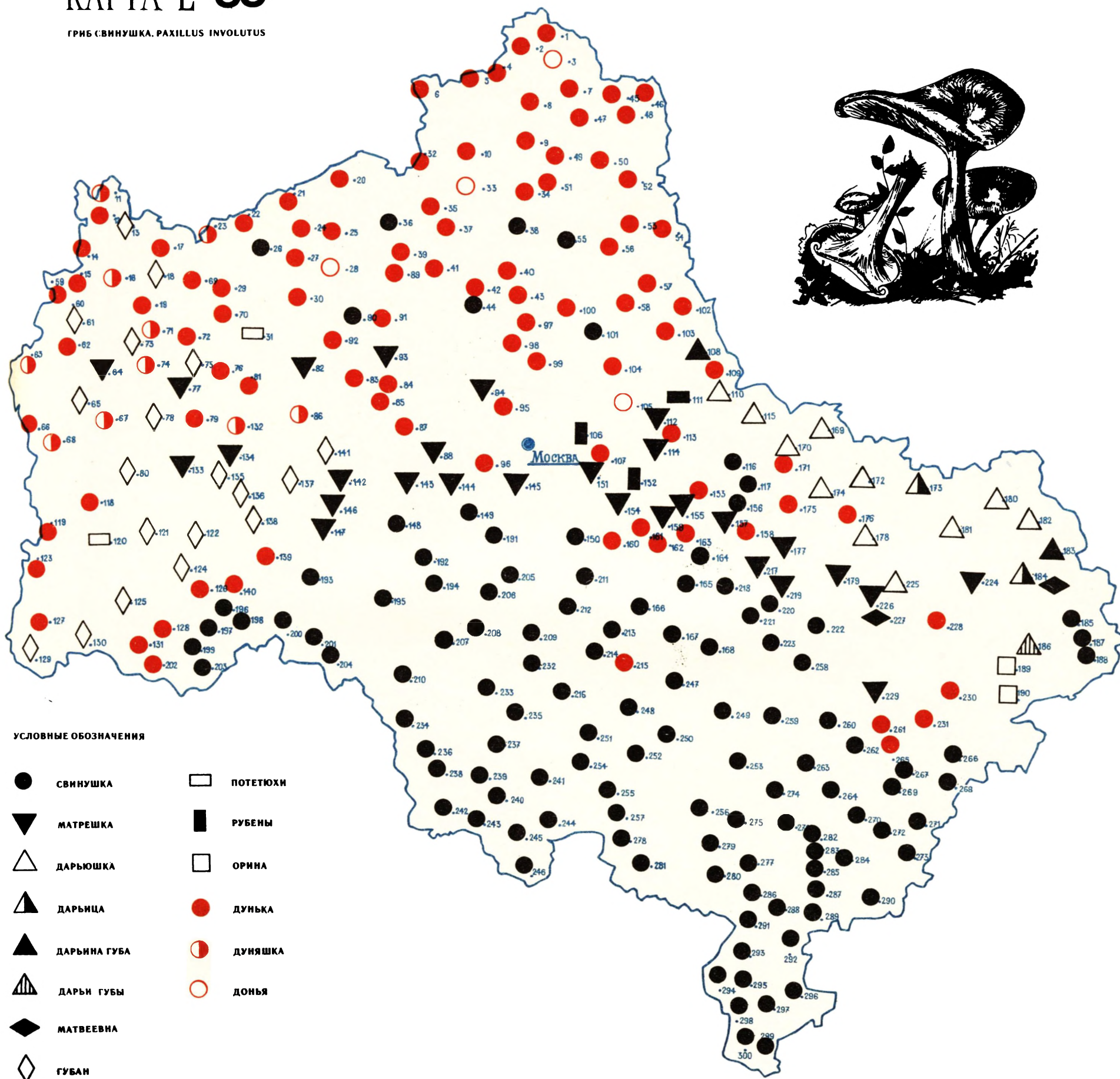
ГРИБ ВОЛНУШКА, LACTARIUS TORMINOSUS



ЛЕКСИЧЕСКИЙ АТЛАС МОСКОВСКОЙ ОБЛАСТИ

КАРТА L 88

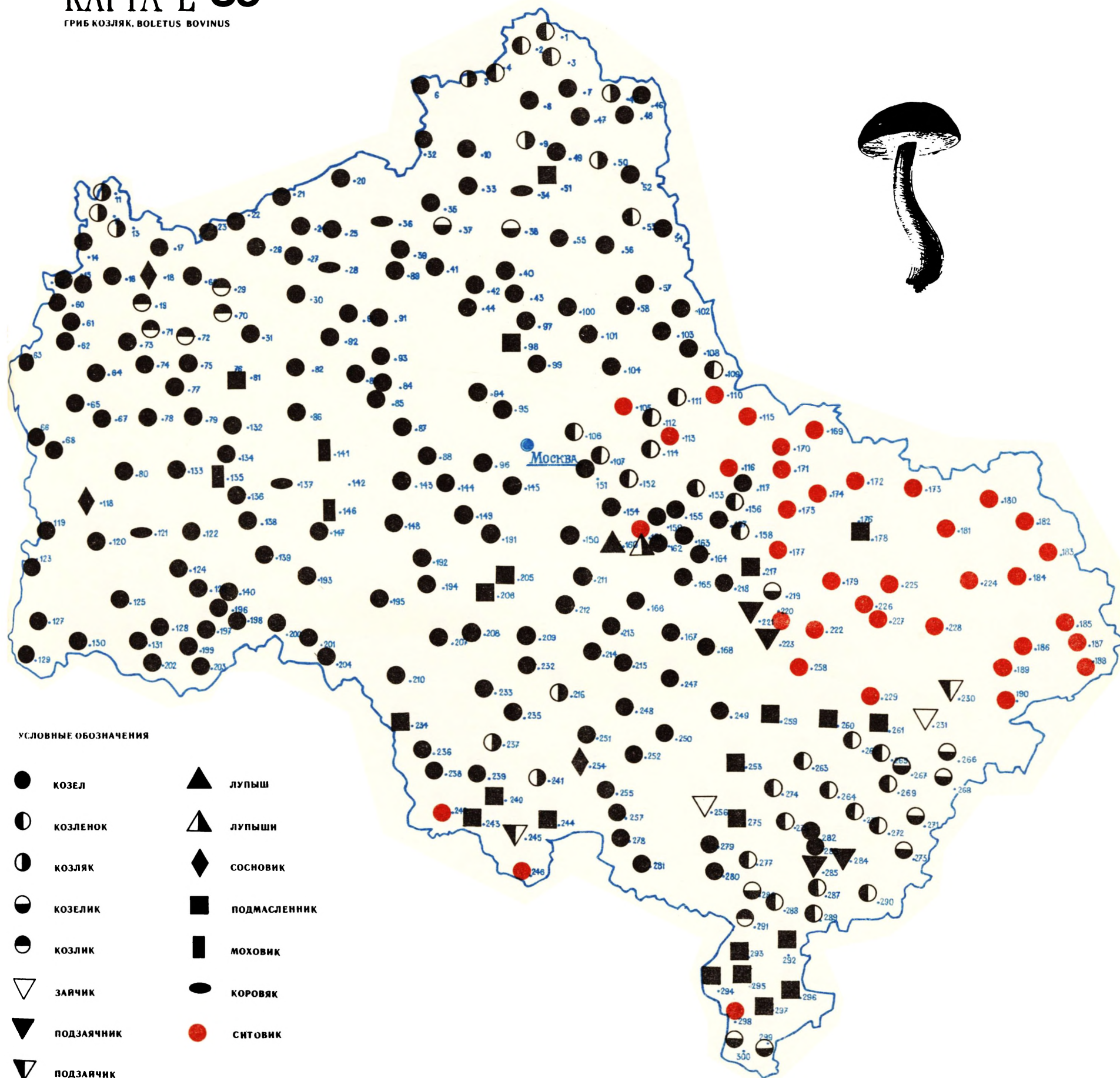
ГРИБ СВИНУШКА. *PAXILLUS INVOLUTUS*



ЛЕКСИЧЕСКИЙ АТЛАС МОСКОВСКОЙ ОБЛАСТИ

КАРТА L 89

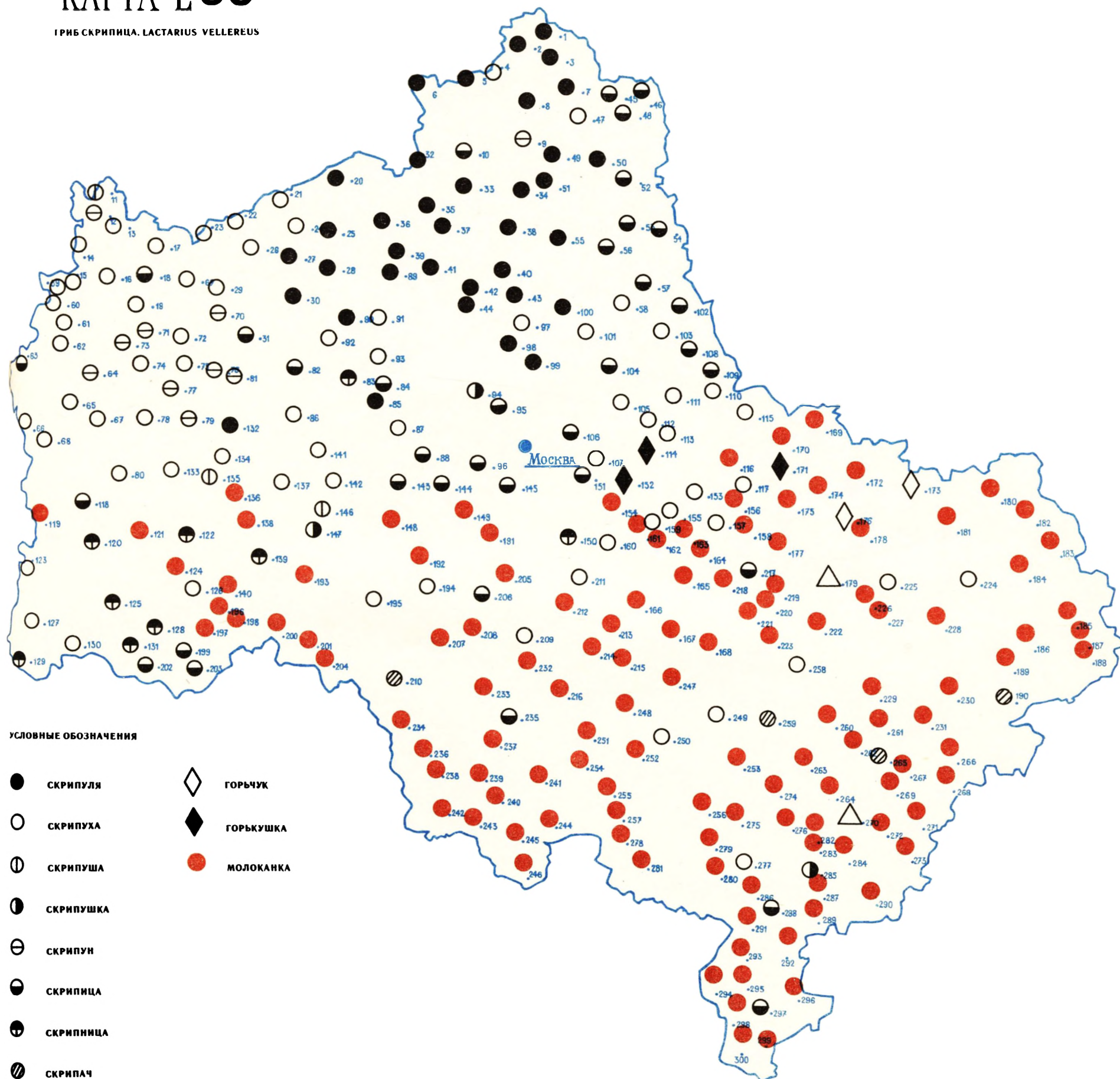
ГРИБ КОЗЛЯК, *VOLETUS BOVINUS*



ЛЕКСИЧЕСКИЙ АТЛАС МОСКОВСКОЙ ОБЛАСТИ

КАРТА L 90

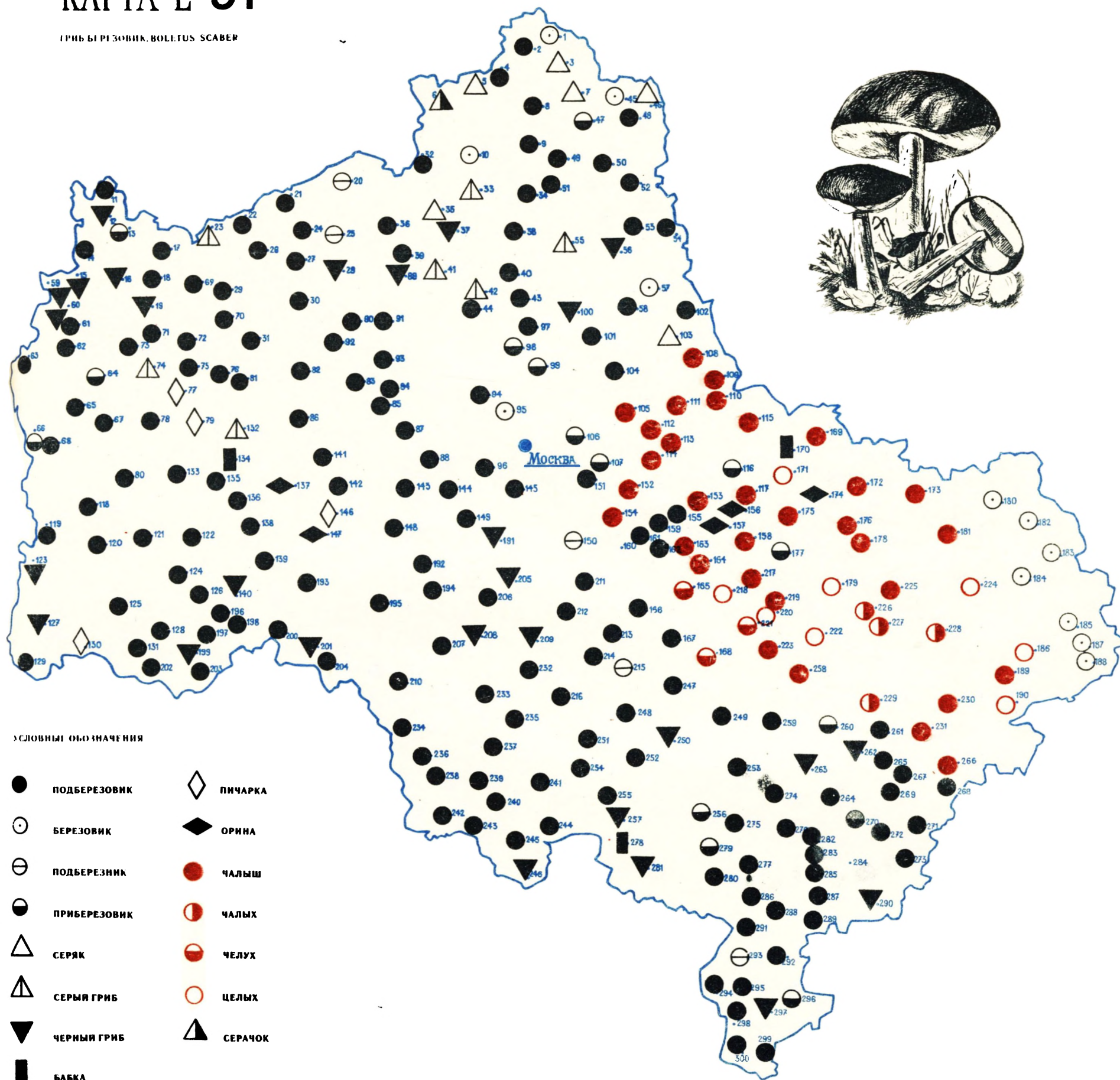
ГРИБ СКРИПИЦА. LACTARIUS VELLEREUS



ЛЕКСИЧЕСКИЙ АТЛАС МОСКОВСКОЙ ОБЛАСТИ

КАРТА L 91

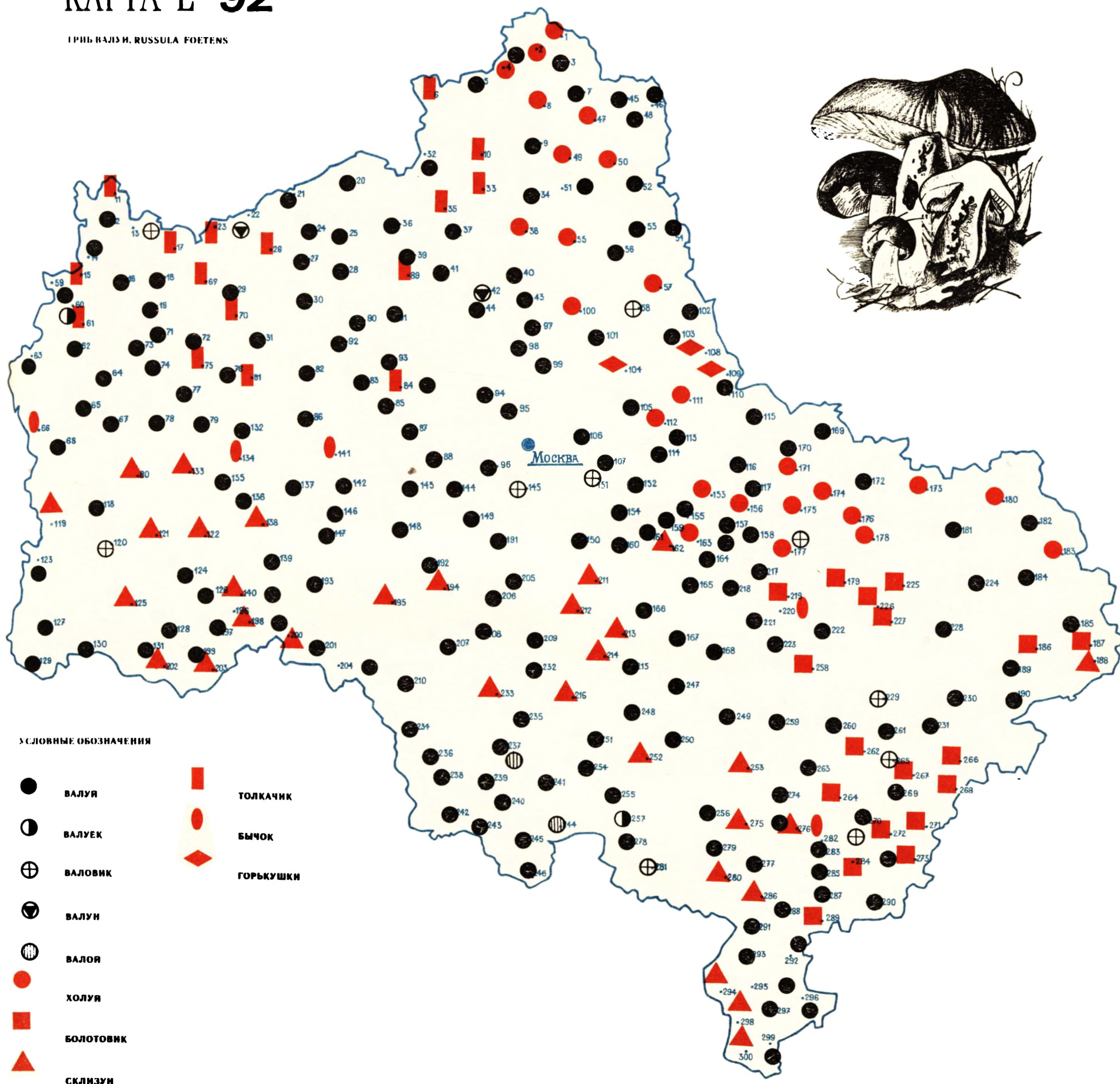
ГРИБЫ РИЗОВИК, BOLETUS SCABER



ЛЕКСИЧЕСКИЙ АТЛАС МОСКОВСКОЙ ОБЛАСТИ

КАРТА L 92

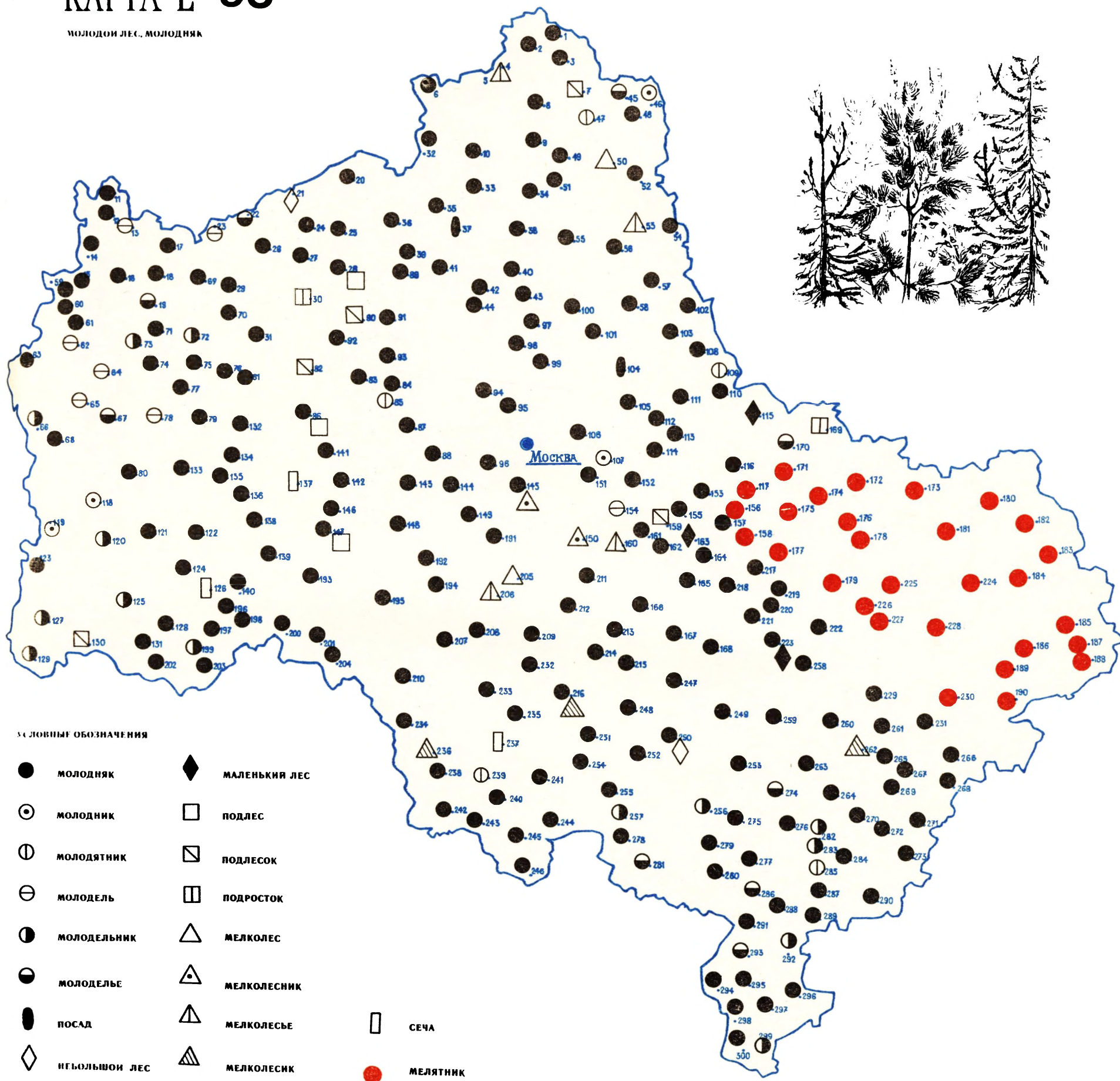
ГРИБ ВАЛЮИ. RUSSULA FOETENS



ЛЕКСИЧЕСКИЙ АТЛАС МОСКОВСКОЙ ОБЛАСТИ

КАРТА L 93

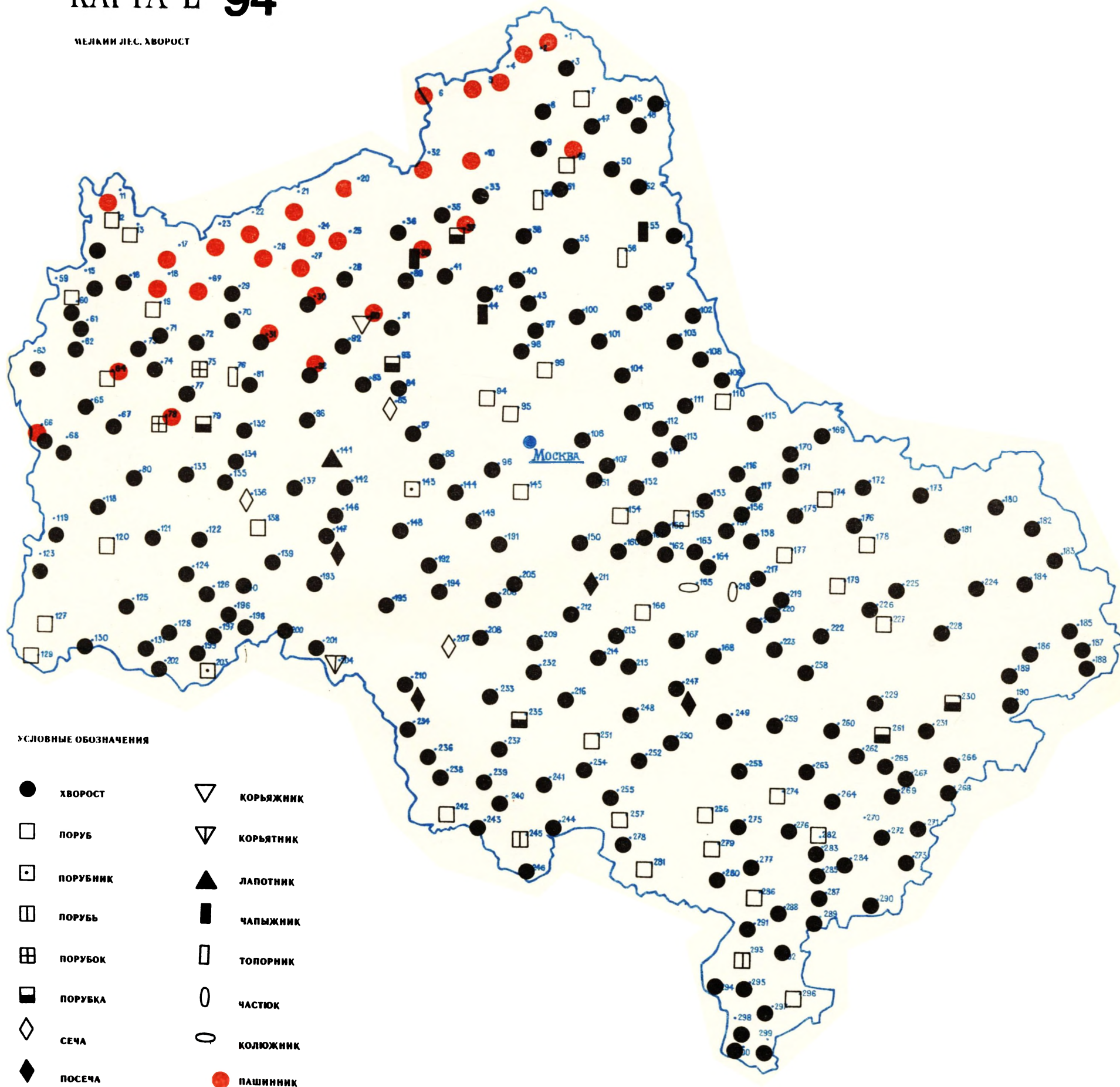
МОЛОДОЙ ЛЕС, МОЛОДНЯК



ЛЕКСИЧЕСКИЙ АТЛАС МОСКОВСКОЙ ОБЛАСТИ

КАРТА L 94

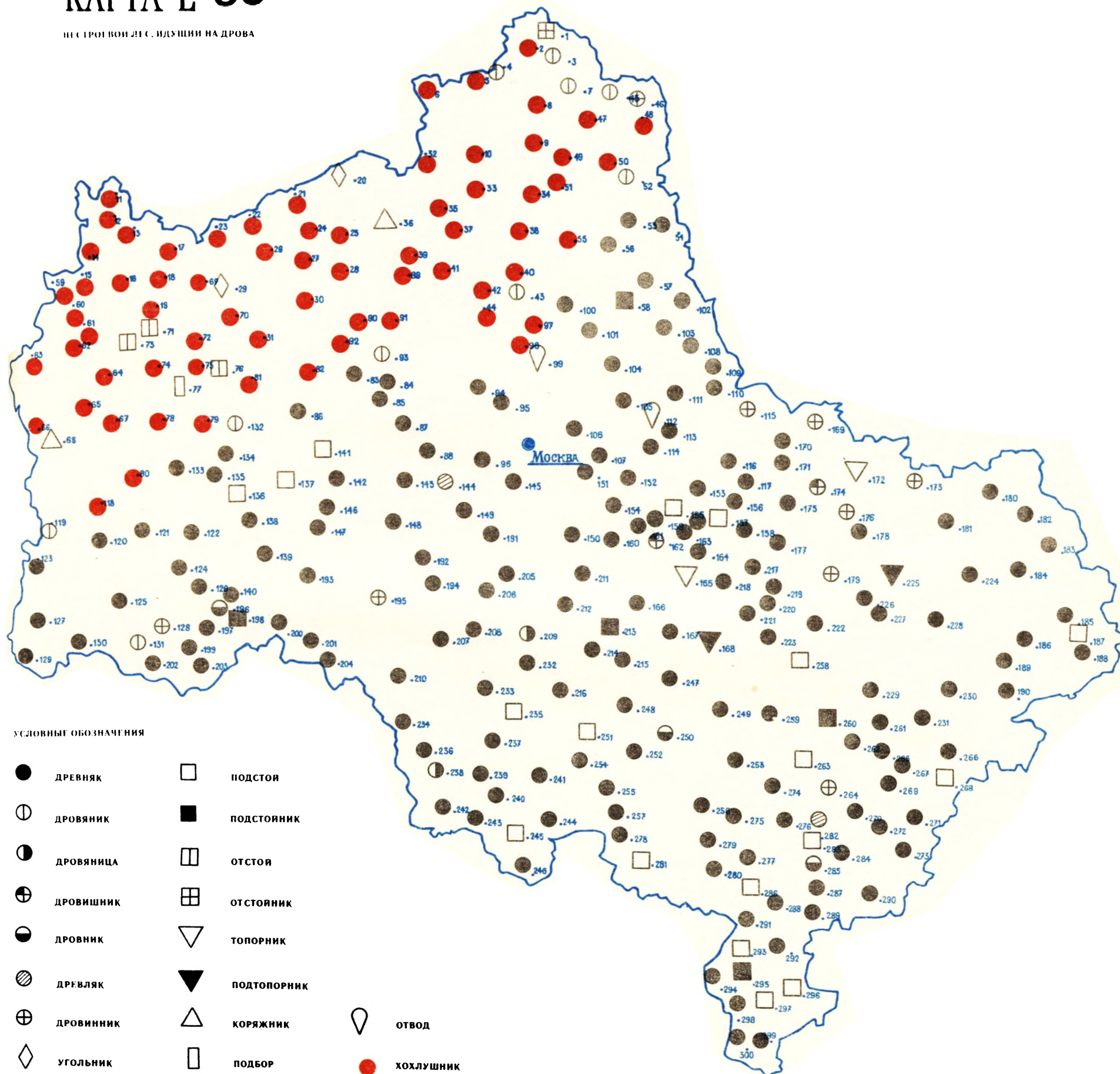
МЕЛКИИ ЛЕС. ХВОРОСТ



ЛЕКСИЧЕСКИЙ АТЛАС МОСКОВСКОЙ ОБЛАСТИ

КАРТА L 96

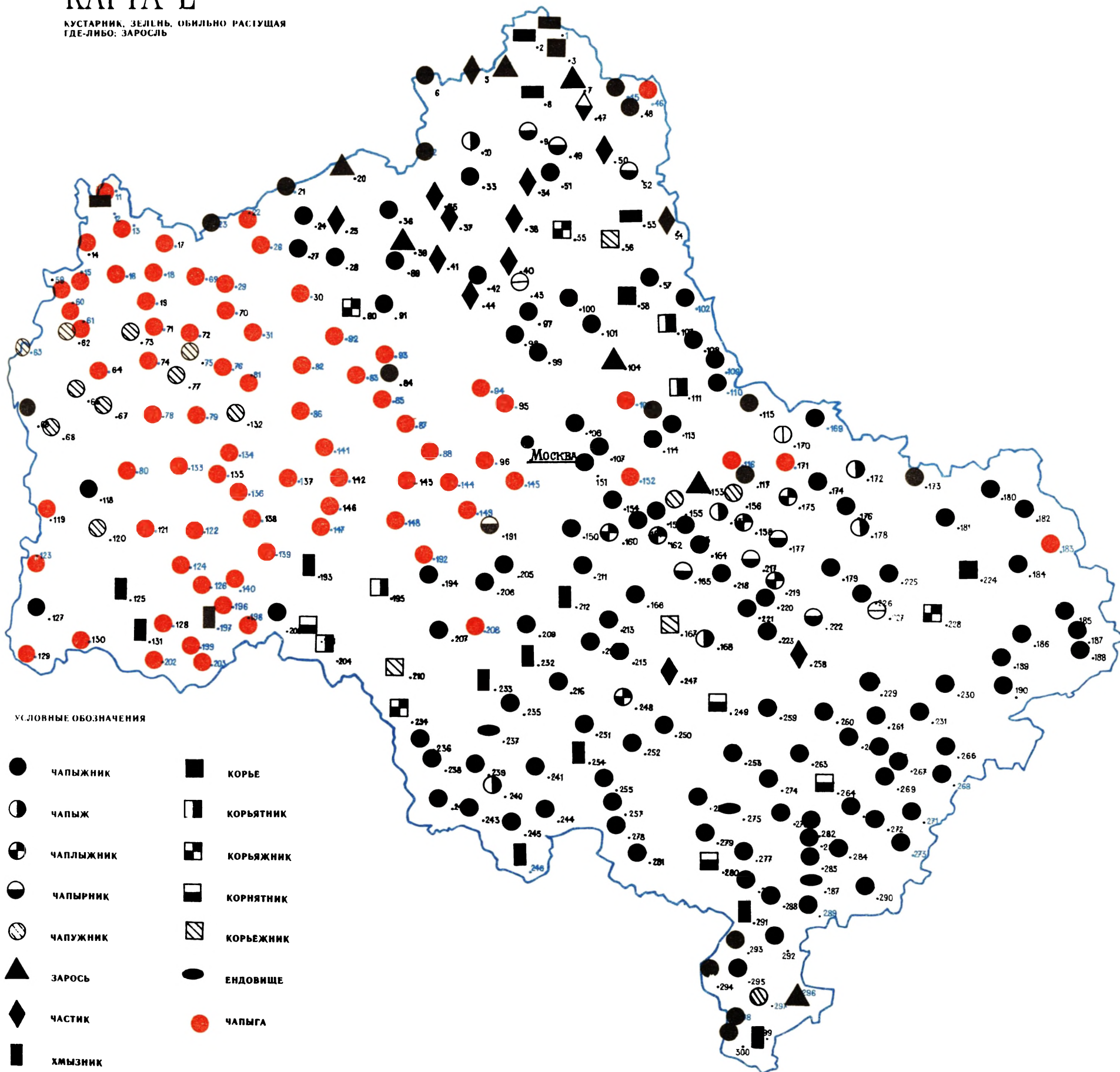
НЕ СТРОИ ВОИ ЛЕС. ИДУЩИИ НА ДРОВА



ЛЕКСИЧЕСКИЙ АТЛАС МОСКОВСКОЙ ОБЛАСТИ

КАРТА L 97

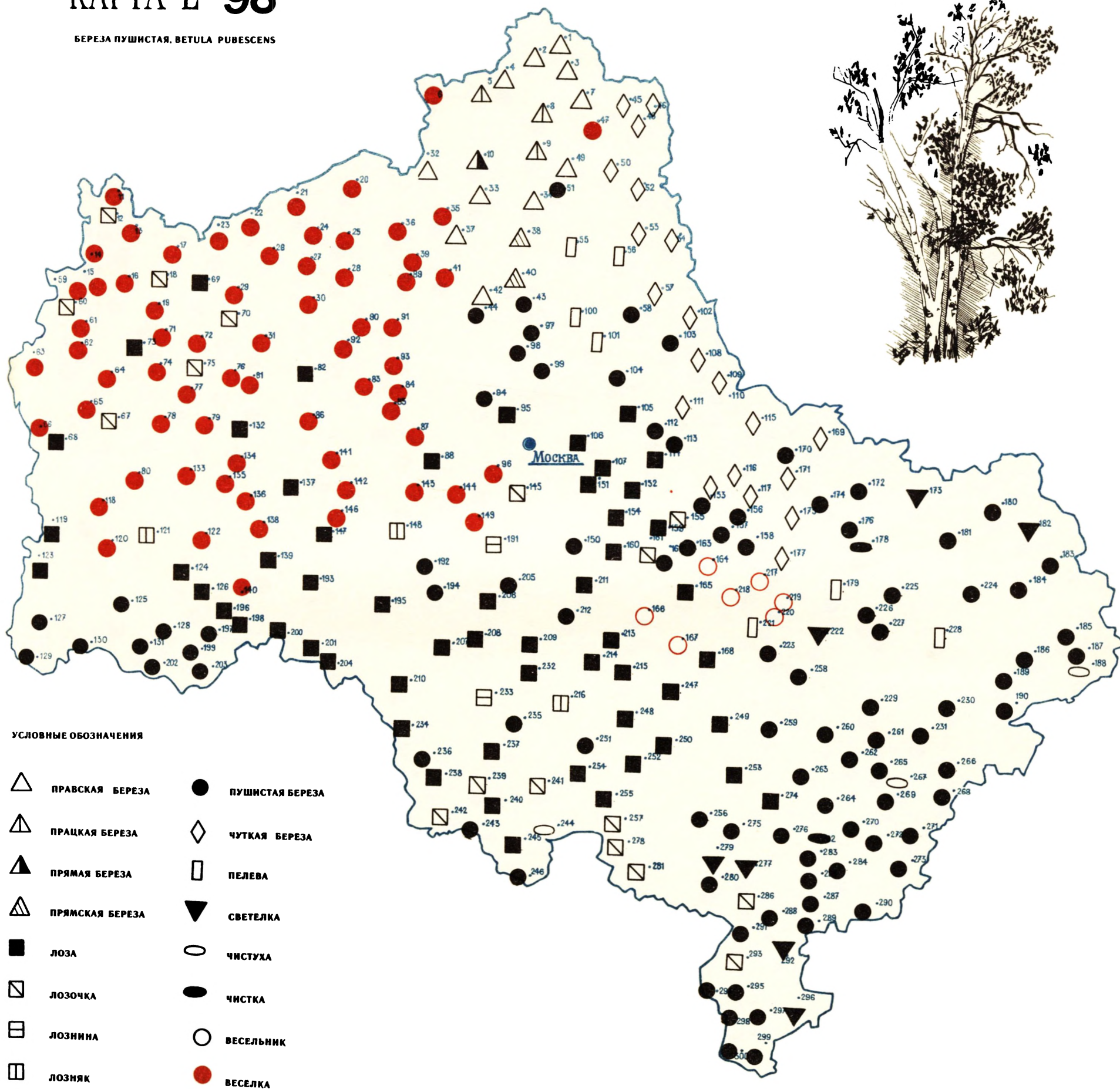
КУСТАРНИК, ЗЕЛЕНЬ, ОБИЛЬНО РАСТУЩАЯ
ГДЕ-ЛИБО: ЗАРОСЛЬ



ЛЕКСИЧЕСКИЙ АТЛАС МОСКОВСКОЙ ОБЛАСТИ

КАРТА L 98

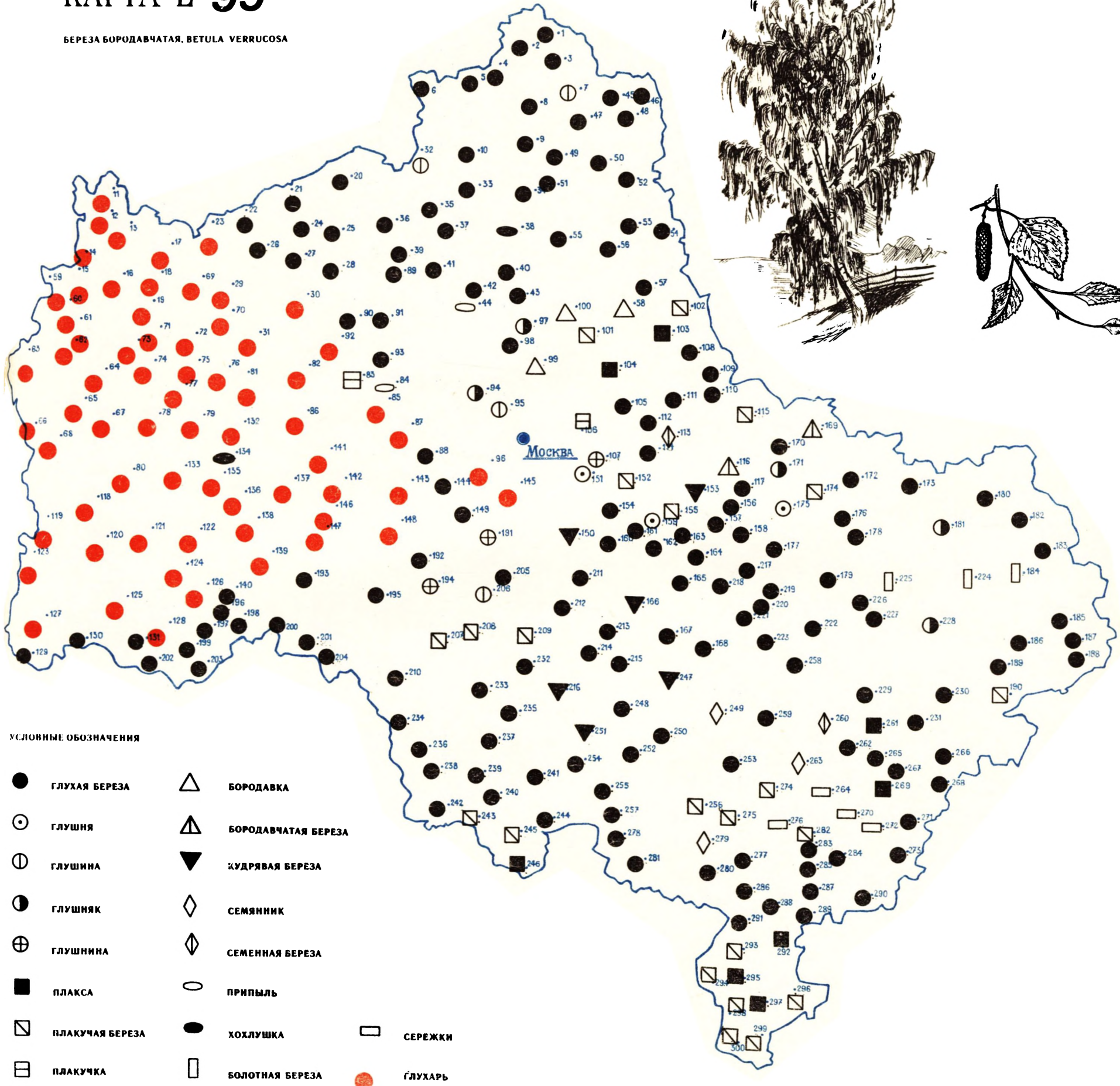
БЕРЕЗА ПУШИСТАЯ, *BETULA PUBESCENS*



ЛЕКСИЧЕСКИЙ АТЛАС МОСКОВСКОЙ ОБЛАСТИ

КАРТА L 99

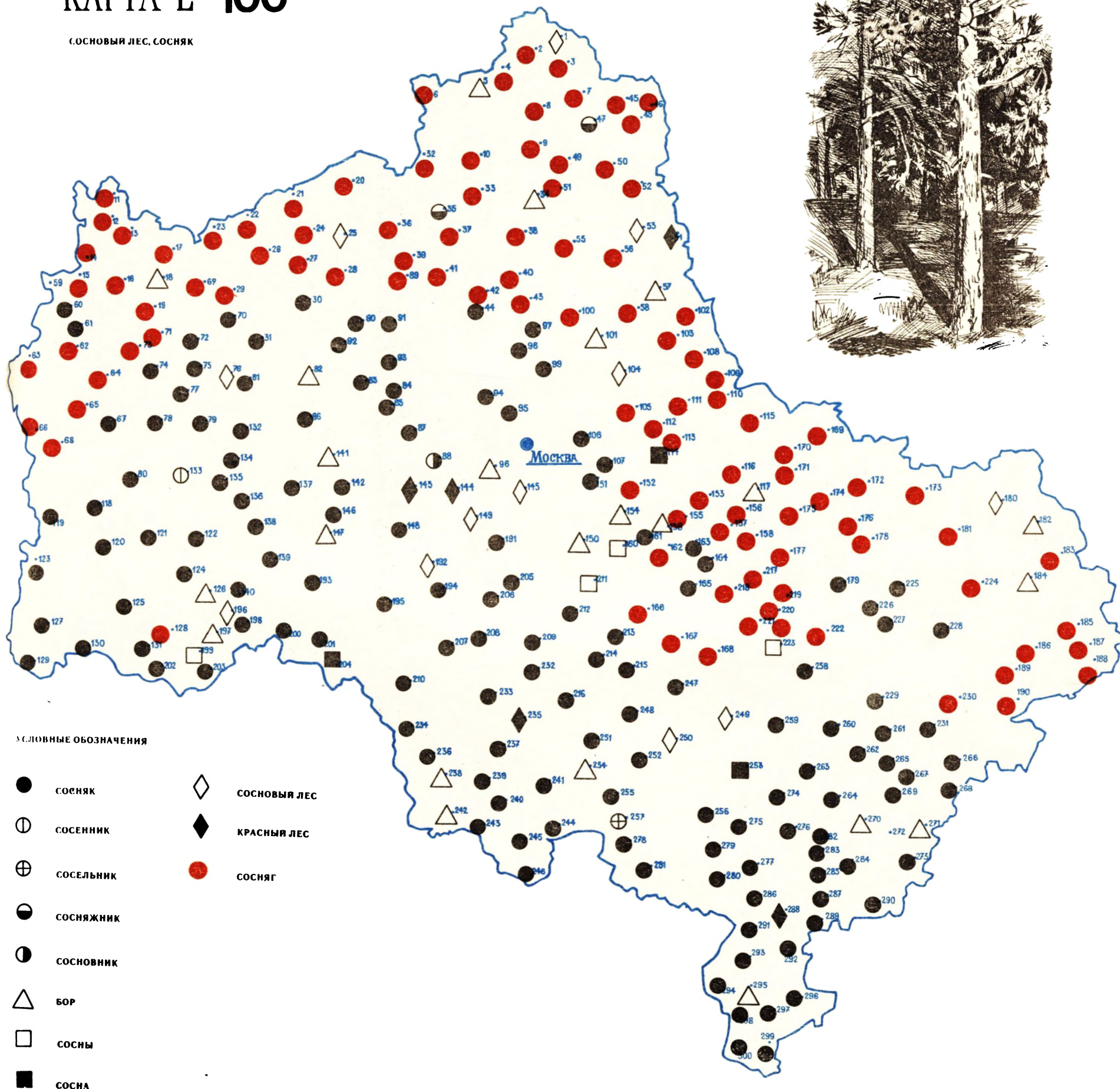
БЕРЕЗА БОРОДАВЧАТАЯ. *BETULA VERRUCOSA*



ЛЕКСИЧЕСКИЙ АТЛАС МОСКОВСКОЙ ОБЛАСТИ

КАРТА L 100

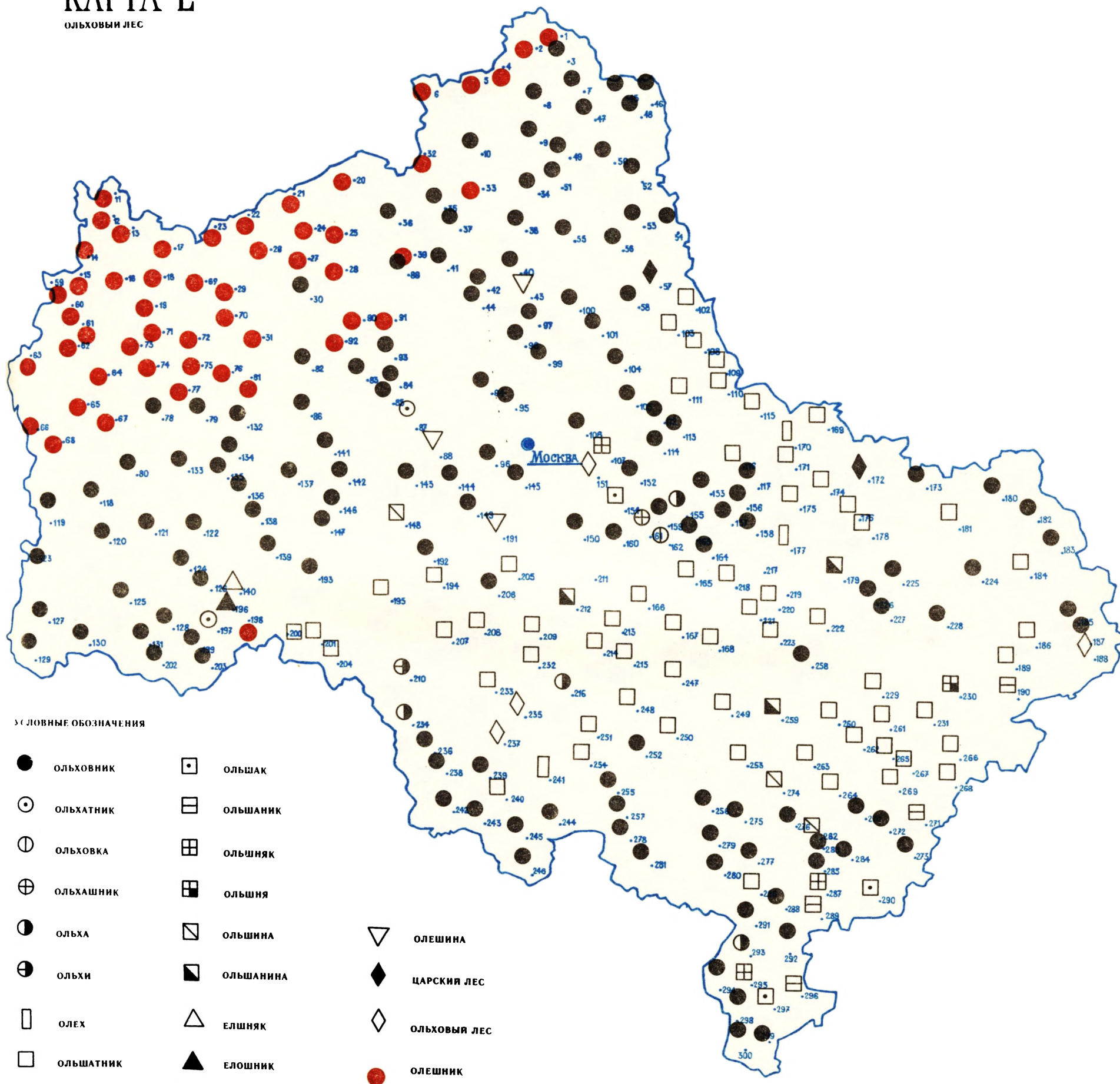
СОСНОВЫЙ ЛЕС, СОСНЯК



ЛЕКСИЧЕСКИЙ АТЛАС МОСКОВСКОЙ ОБЛАСТИ

КАРТА L 101

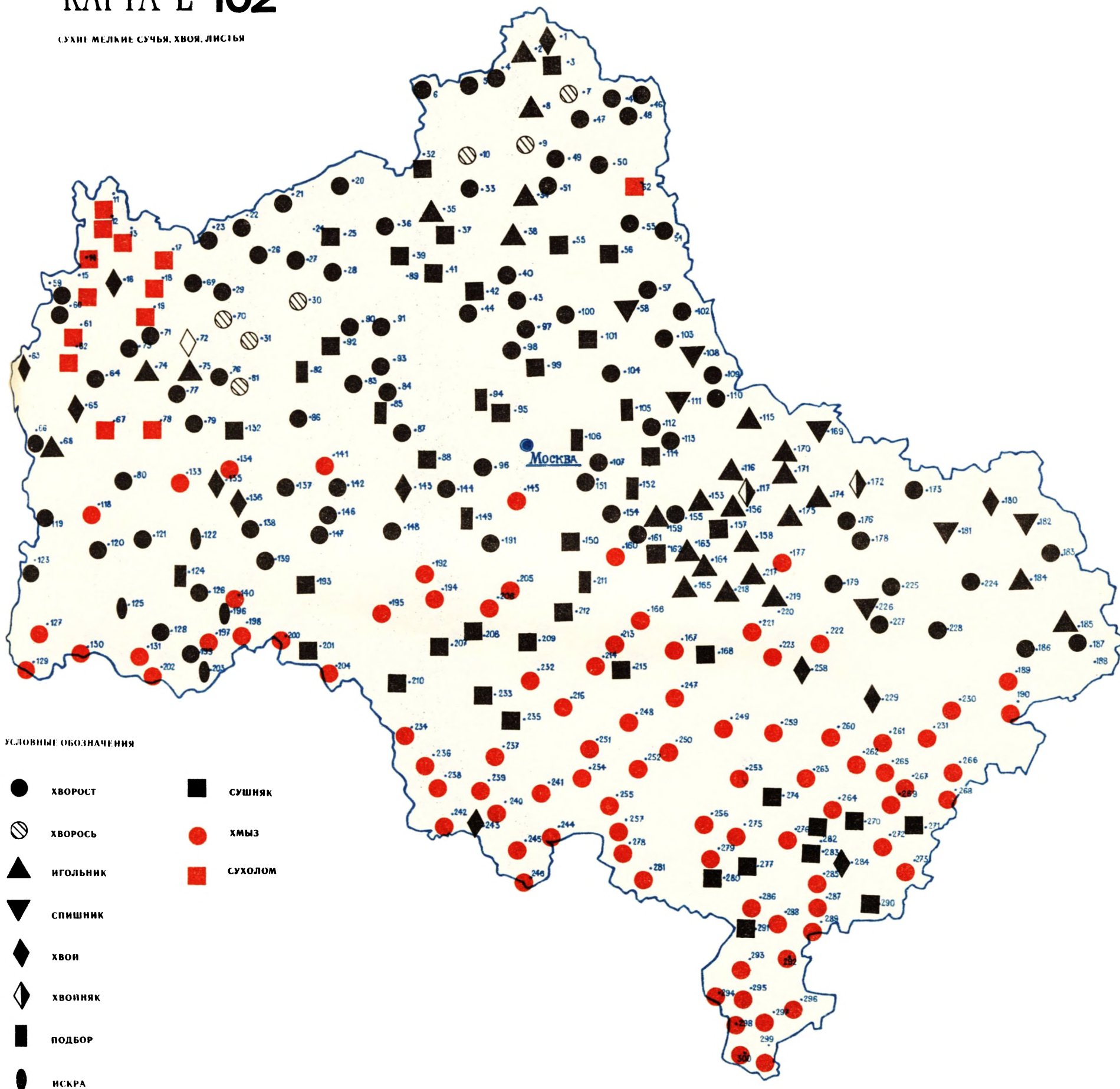
ОЛЬХОВЫЙ ЛЕС



ЛЕКСИЧЕСКИЙ АТЛАС МОСКОВСКОЙ ОБЛАСТИ

КАРТА L 102

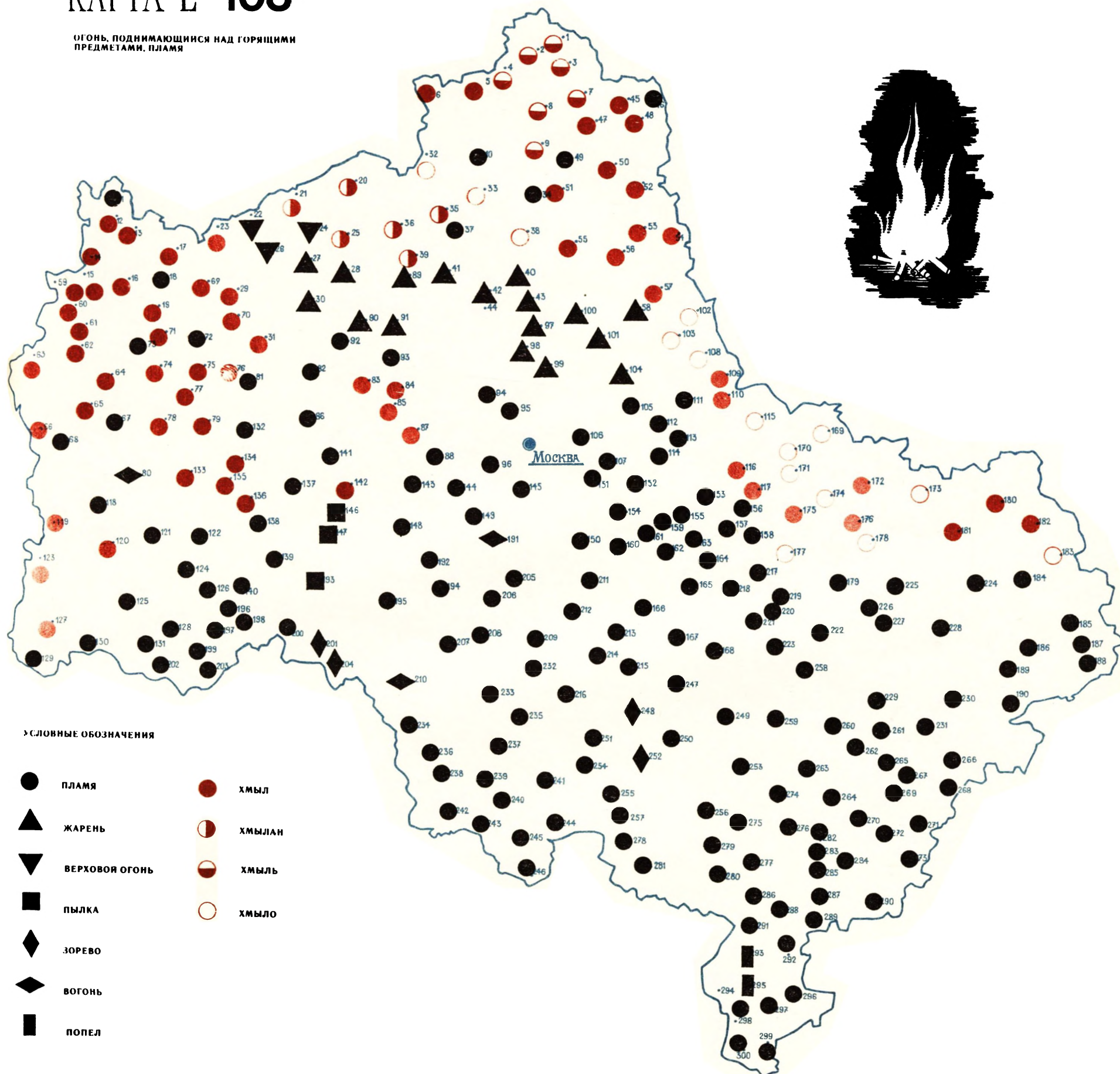
СУХИЕ МЕЛКИЕ СУЧЬЯ, ХВОЯ, ЛИСТЬЯ



ЛЕКСИЧЕСКИЙ АТЛАС МОСКОВСКОЙ ОБЛАСТИ

КАРТА L 103

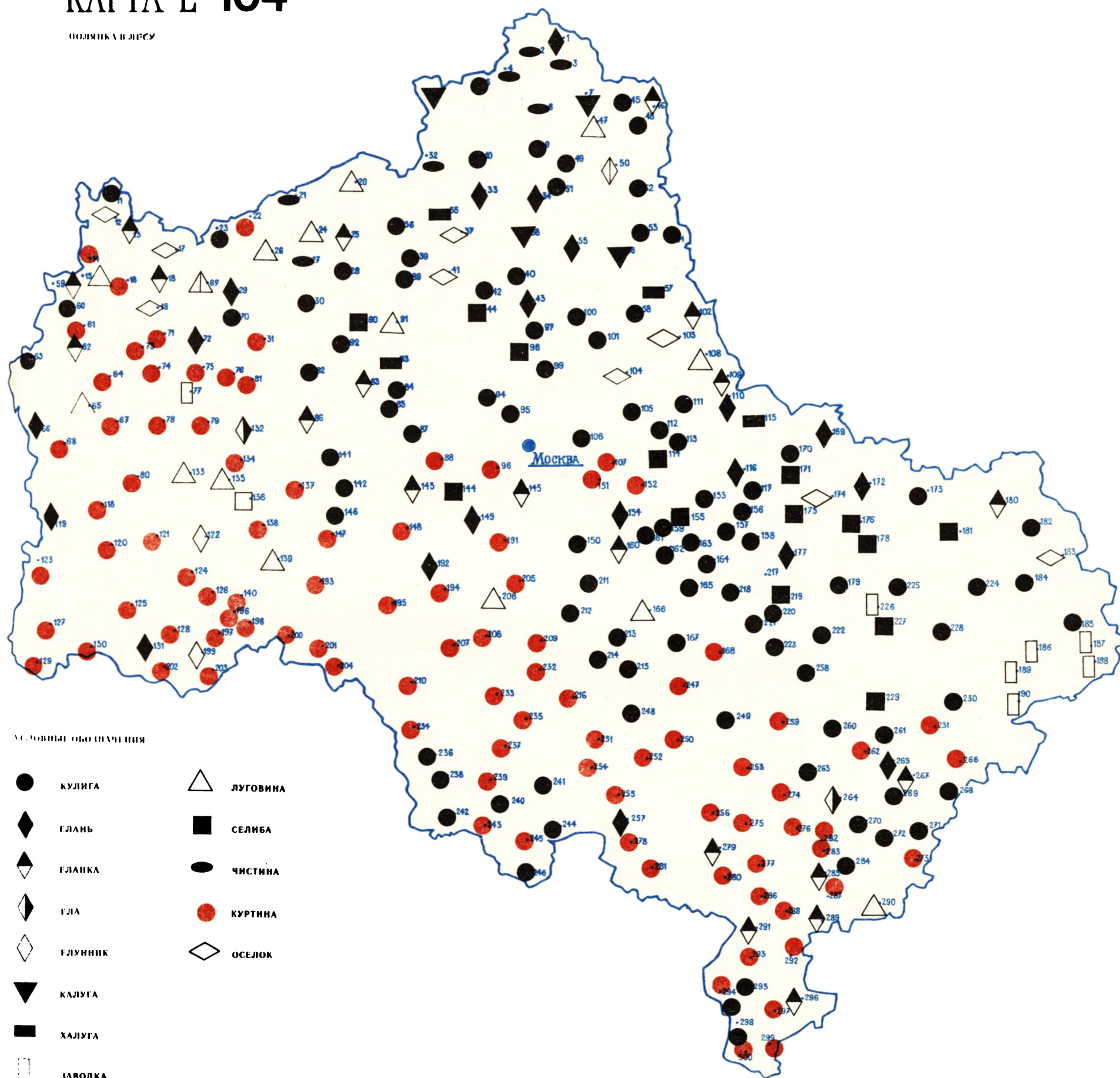
ОГОНЬ, ПОДНИМАЮЩИЙСЯ НАД ГОРЯЩИМИ ПРЕДМЕТАМИ, ПЛАМЯ



ЛЕКСИЧЕСКИЙ АТЛАС МОСКОВСКОЙ ОБЛАСТИ

КАРТА L 104

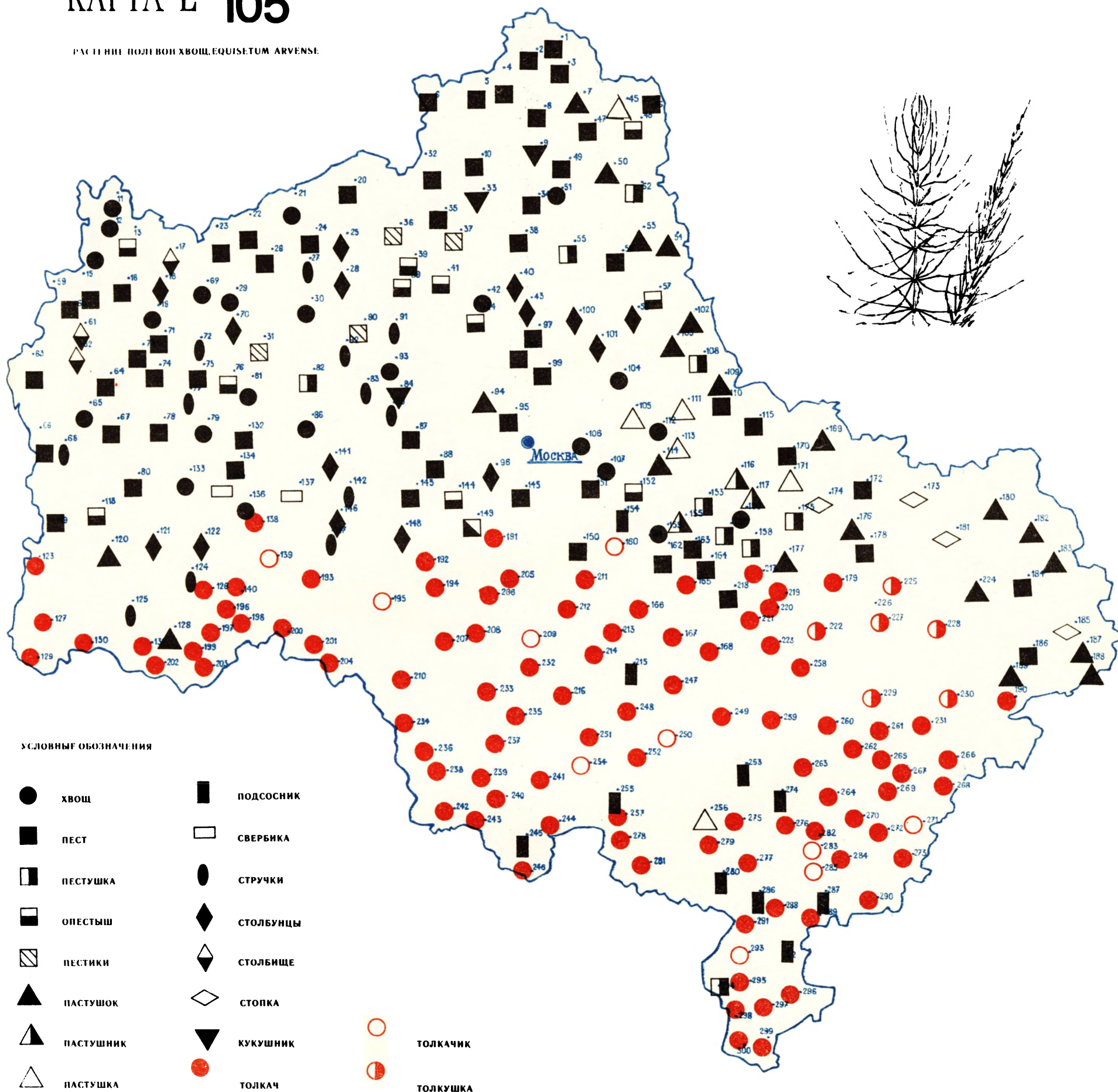
ПОЛЯНКА ВЕРСУ



ЛЕКСИЧЕСКИЙ АТЛАС МОСКОВСКОЙ ОБЛАСТИ

КАРТА L 105

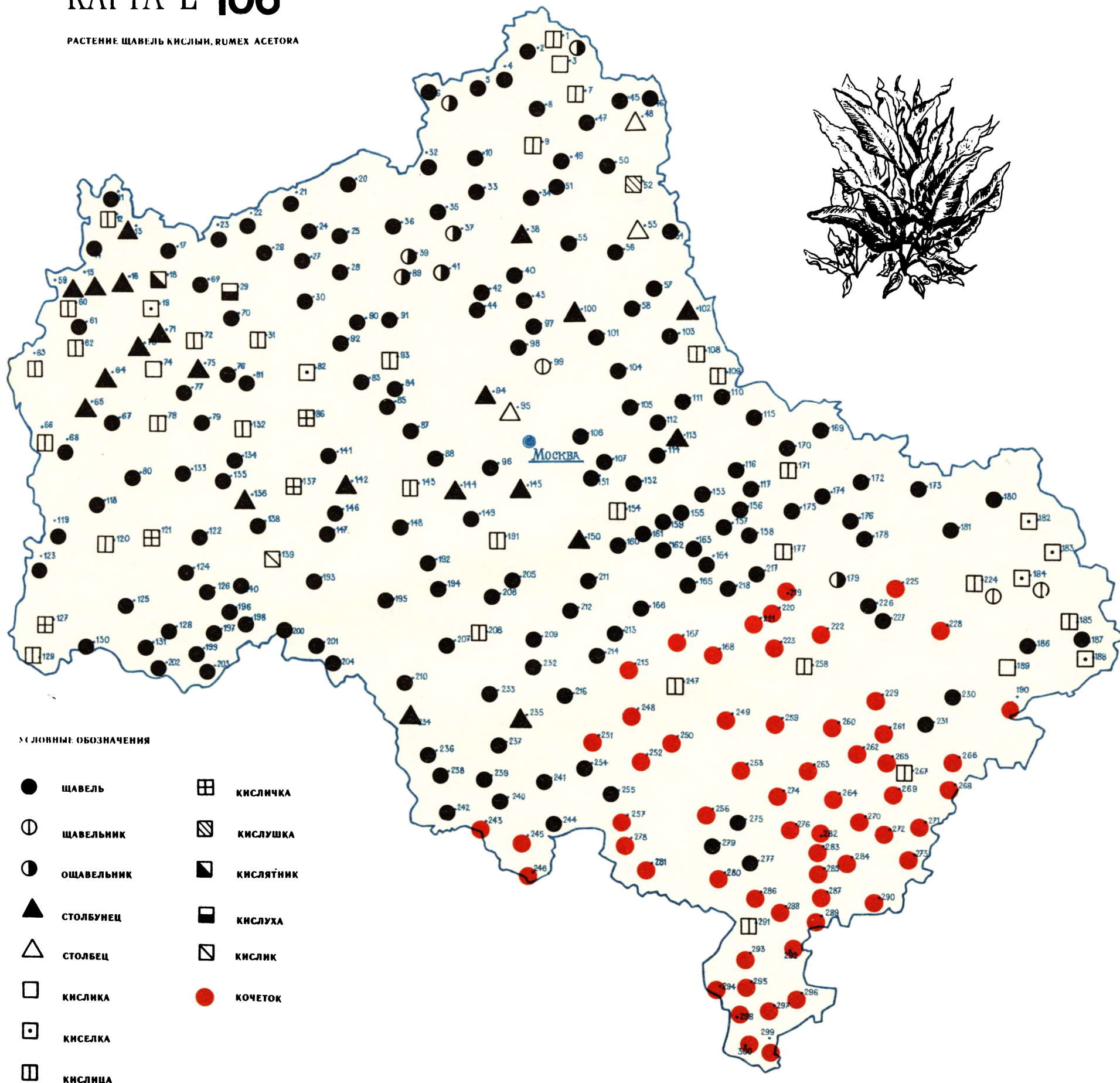
РАСТЕНИЕ ПОДВОИХВОЩ *EQUISETUM ARVENSE*



ЛЕКСИЧЕСКИЙ АТЛАС МОСКОВСКОЙ ОБЛАСТИ

КАРТА L 106

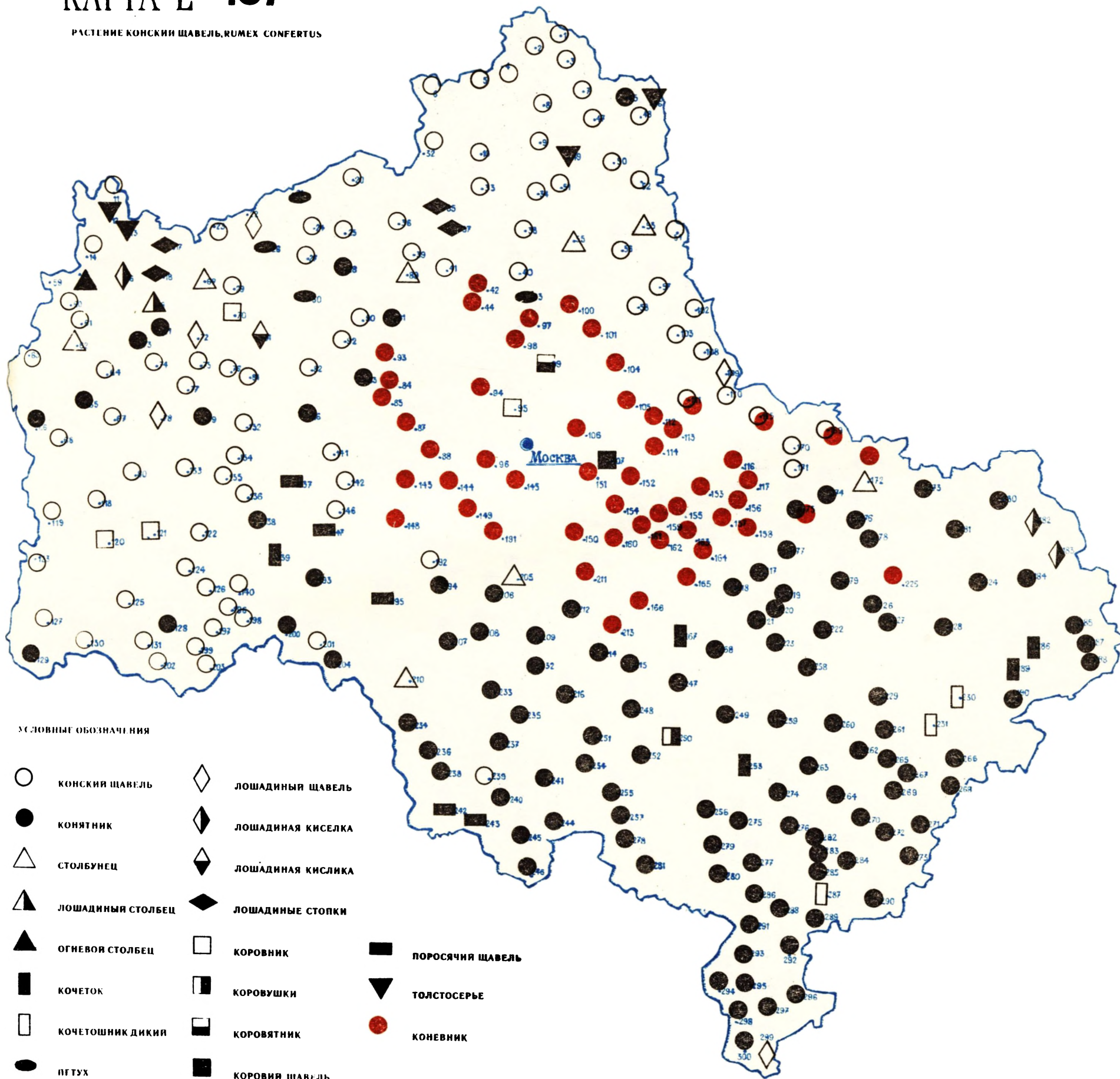
РАСТЕНИЕ ШАВЕЛЬ КИСЛИЦЫ, RUMEX ACETOSA



ЛЕКСИЧЕСКИЙ АТЛАС МОСКОВСКОЙ ОБЛАСТИ

КАРТА L 107

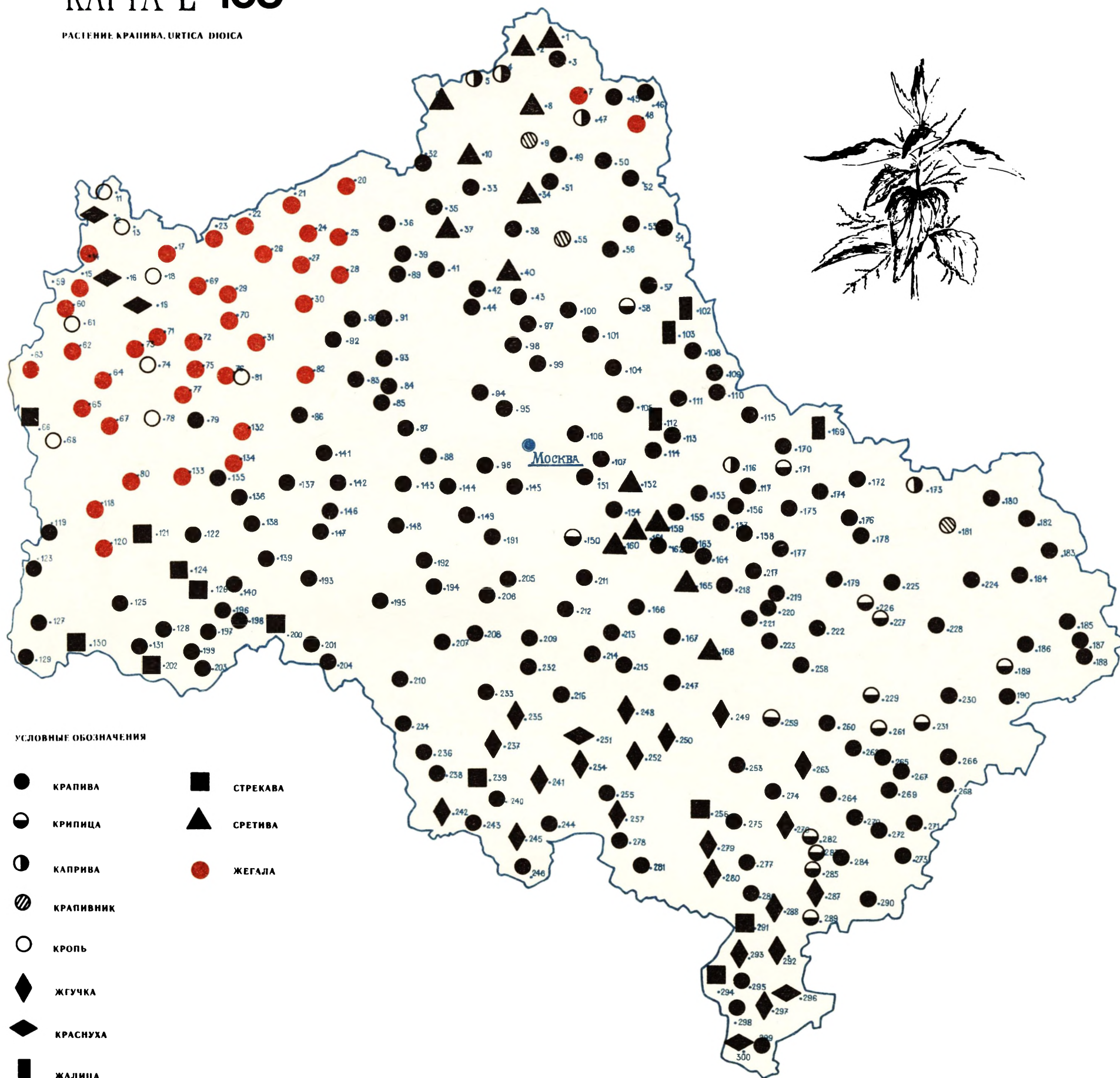
РАСТЕНИЕ КОНСКИЙ ШАВЕЛЬ, RUMEX CONFERTUS



ЛЕКСИЧЕСКИЙ АТЛАС МОСКОВСКОЙ ОБЛАСТИ

КАРТА L 108

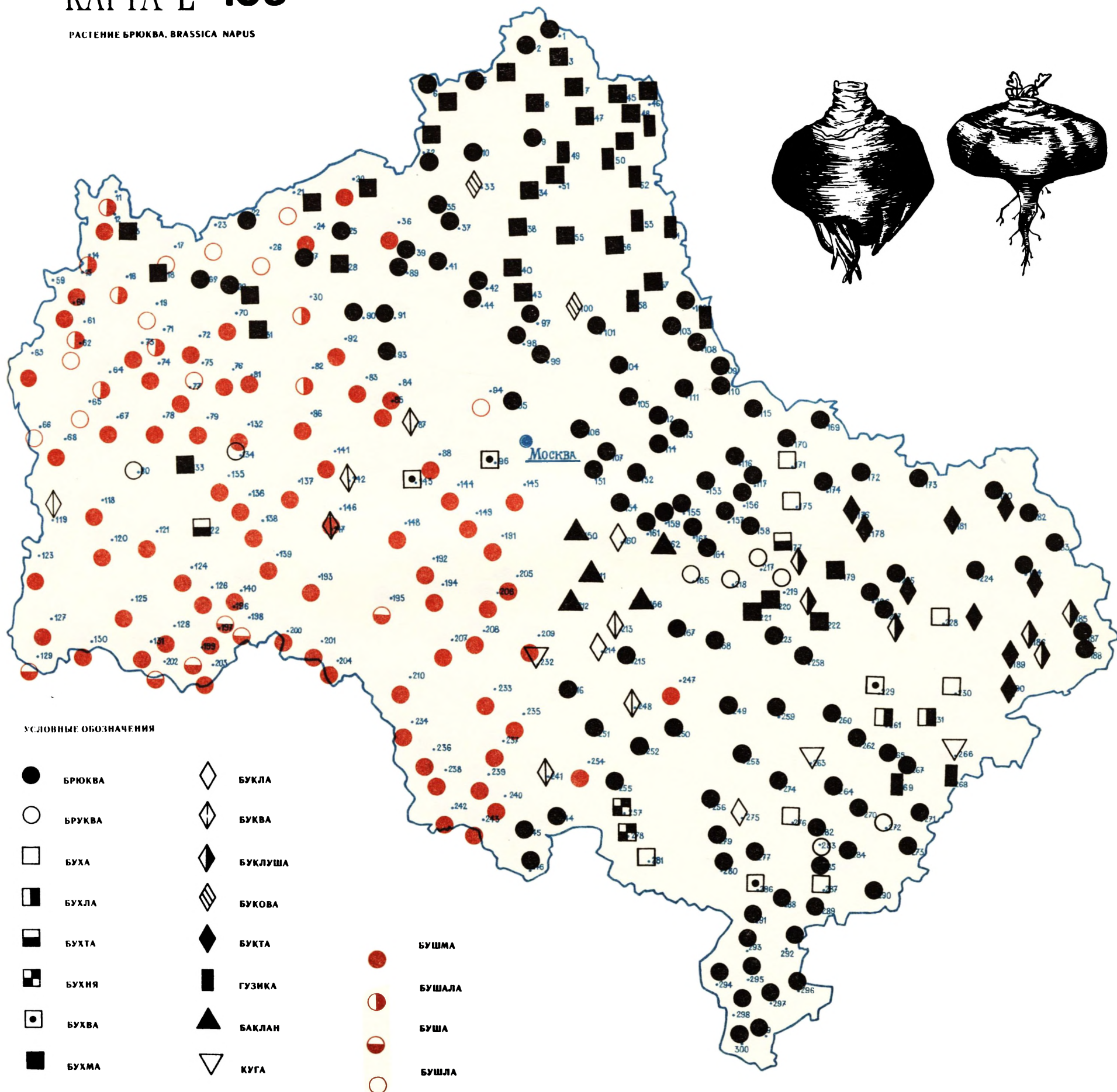
РАСТЕНИЕ КРАПИВА, *URTICA DIOICA*



ЛЕКСИЧЕСКИЙ АТЛАС МОСКОВСКОЙ ОБЛАСТИ

КАРТА L 109

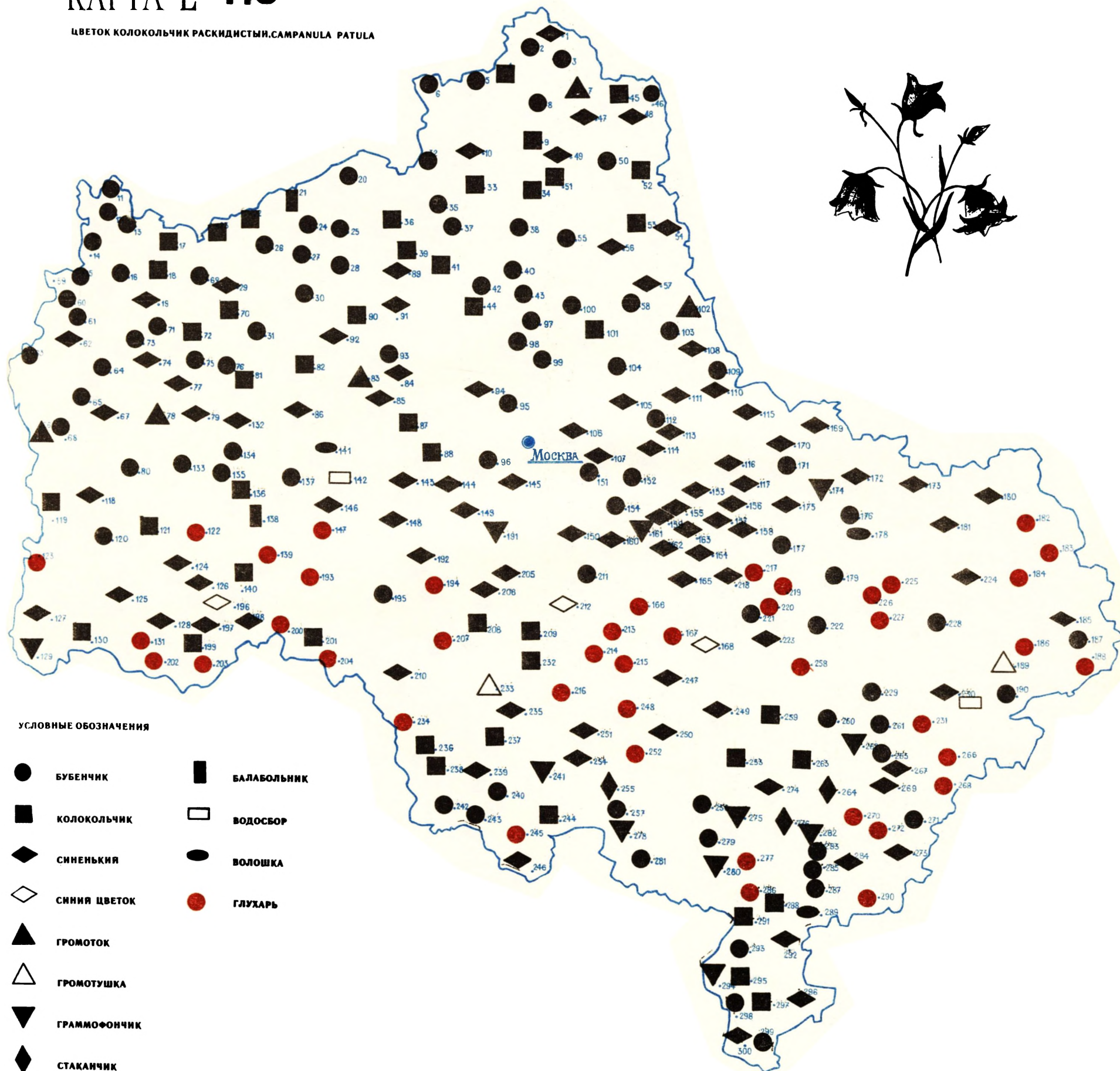
РАСТЕНИЕ БРЮКВА, BRASSICA NAPUS



ЛЕКСИЧЕСКИЙ АТЛАС МОСКОВСКОЙ ОБЛАСТИ

КАРТА L 110

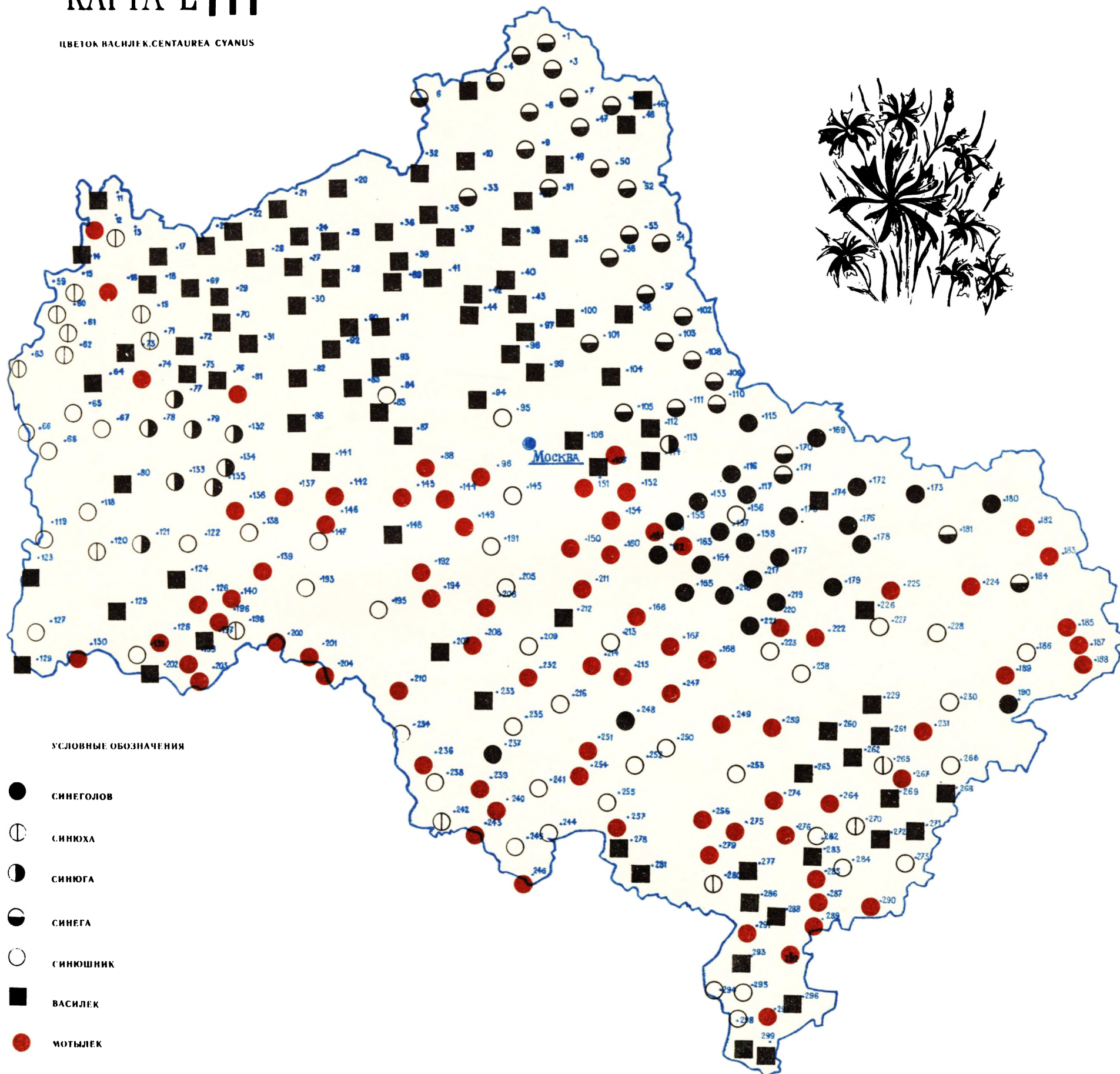
ЦВЕТОК КОЛОКОЛЬЧИК РАСКИДИСТЫИ. *CAMPRANULA PATULA*



ЛЕКСИЧЕСКИЙ АТЛАС МОСКОВСКОЙ ОБЛАСТИ

КАРТА L111

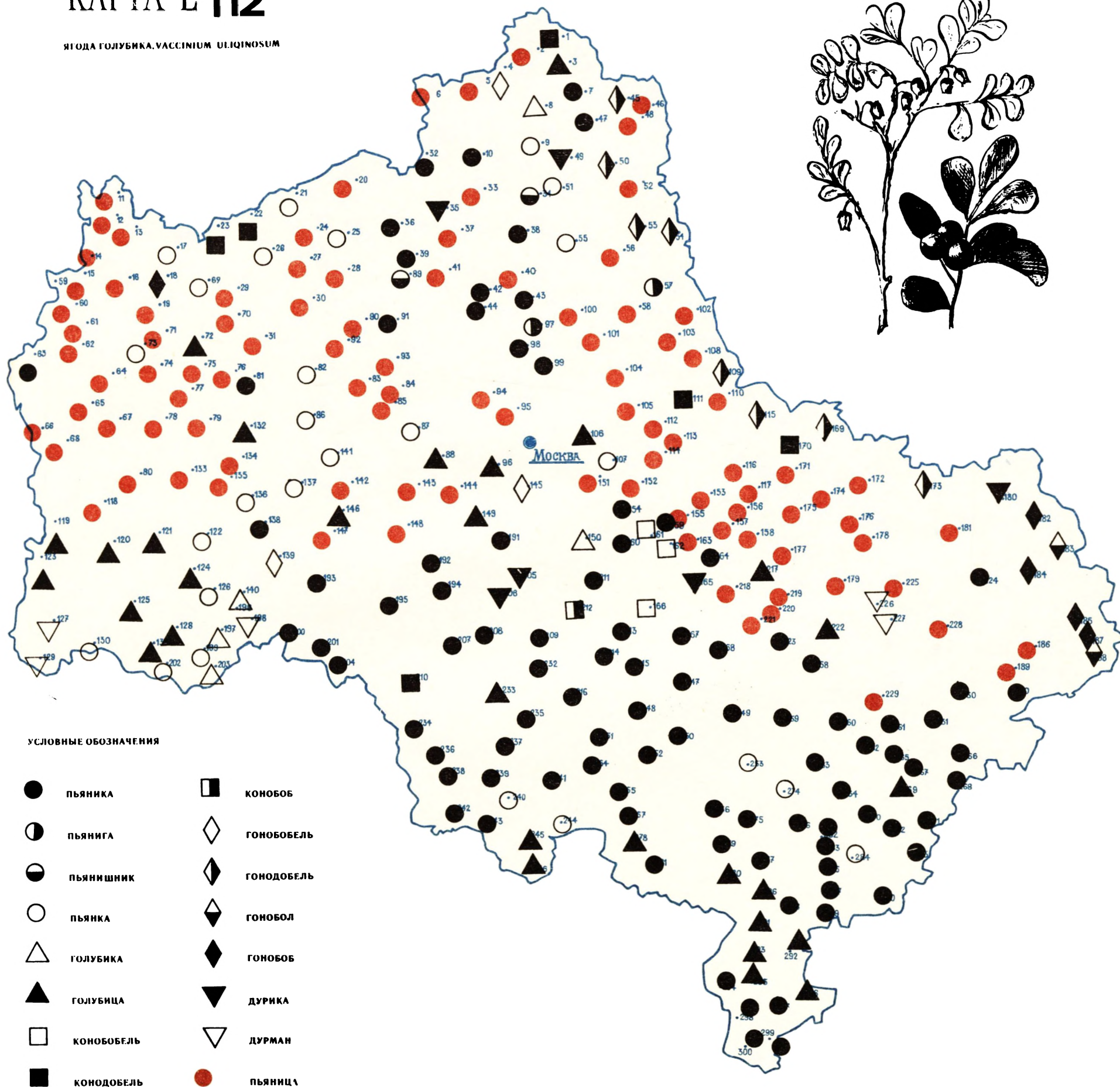
ЦВЕТОК ВАСИЛЕК. CENTAUREA CYANUS



ЛЕКСИЧЕСКИЙ АТЛАС МОСКОВСКОЙ ОБЛАСТИ

КАРТА L 112

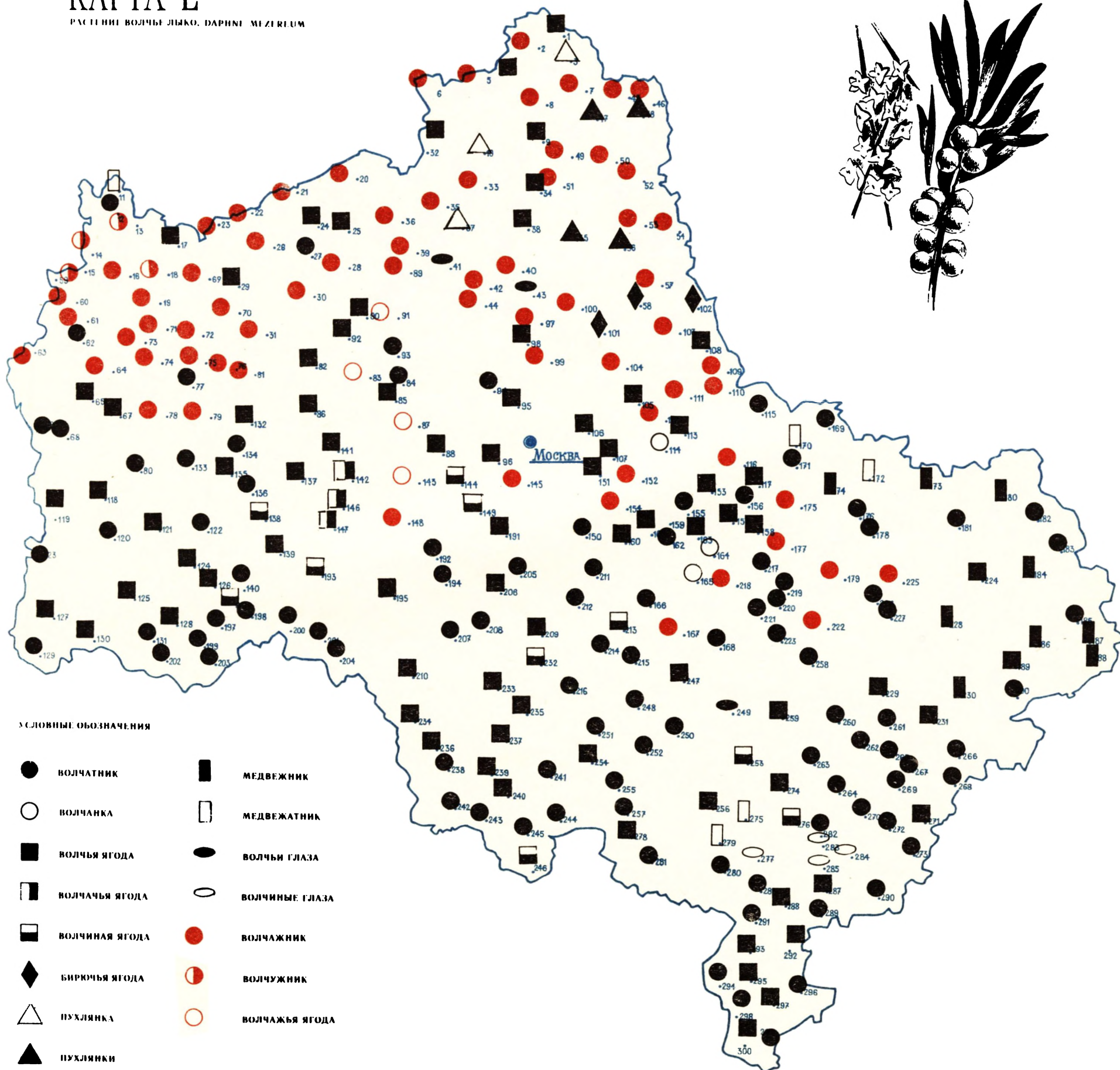
ЯГОДА ГОЛУБИКА. *VACCINIUM ULIGINOSUM*



ЛЕКСИЧЕСКИЙ АТЛАС МОСКОВСКОЙ ОБЛАСТИ

КАРТА L 113

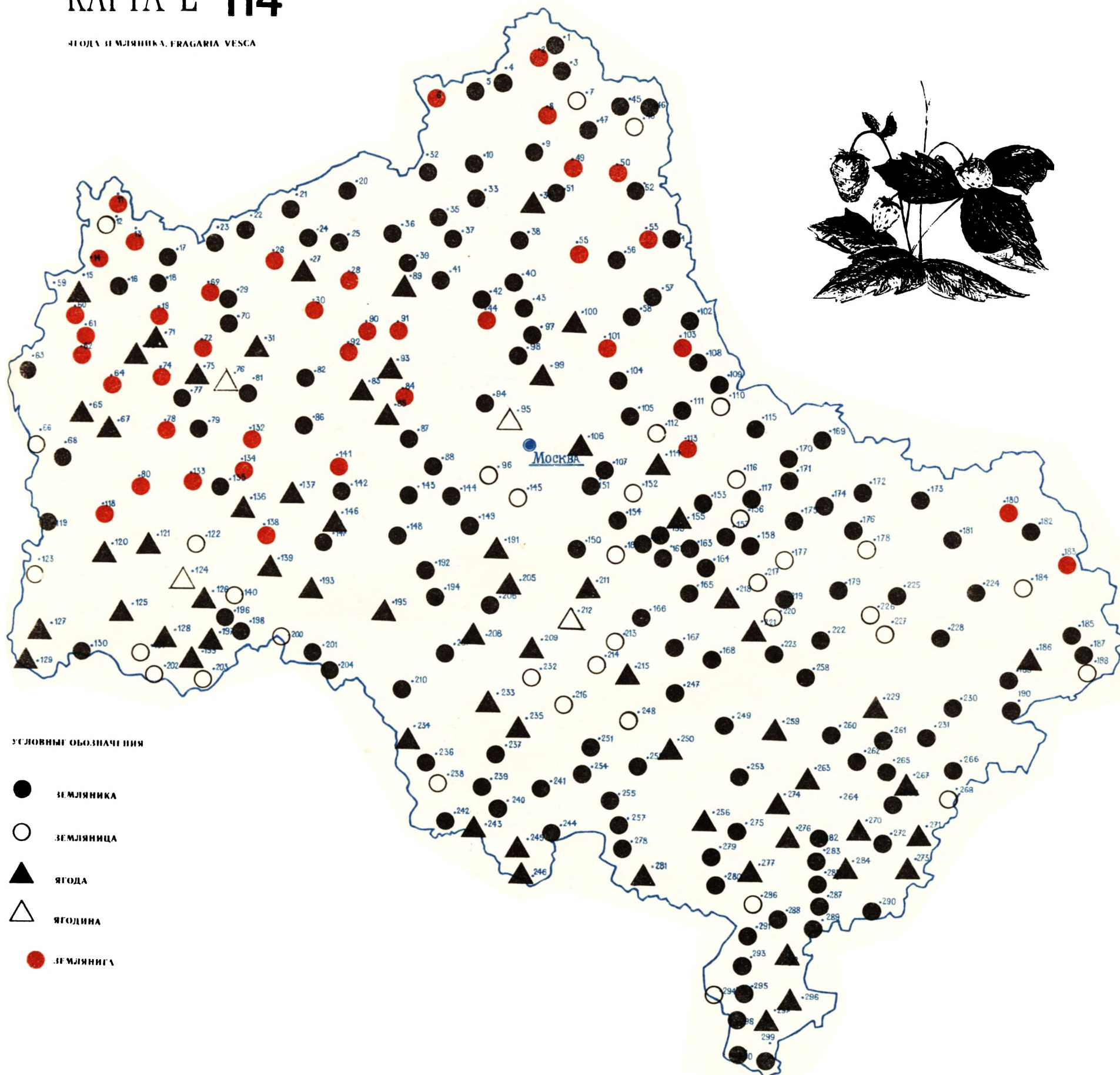
РАСТЕНИЕ ВОЛЧЬЕ ЛЫКО. *DAPHNE MEZERIUM*



ЛЕКСИЧЕСКИЙ АТЛАС МОСКОВСКОЙ ОБЛАСТИ

КАРТА L 114

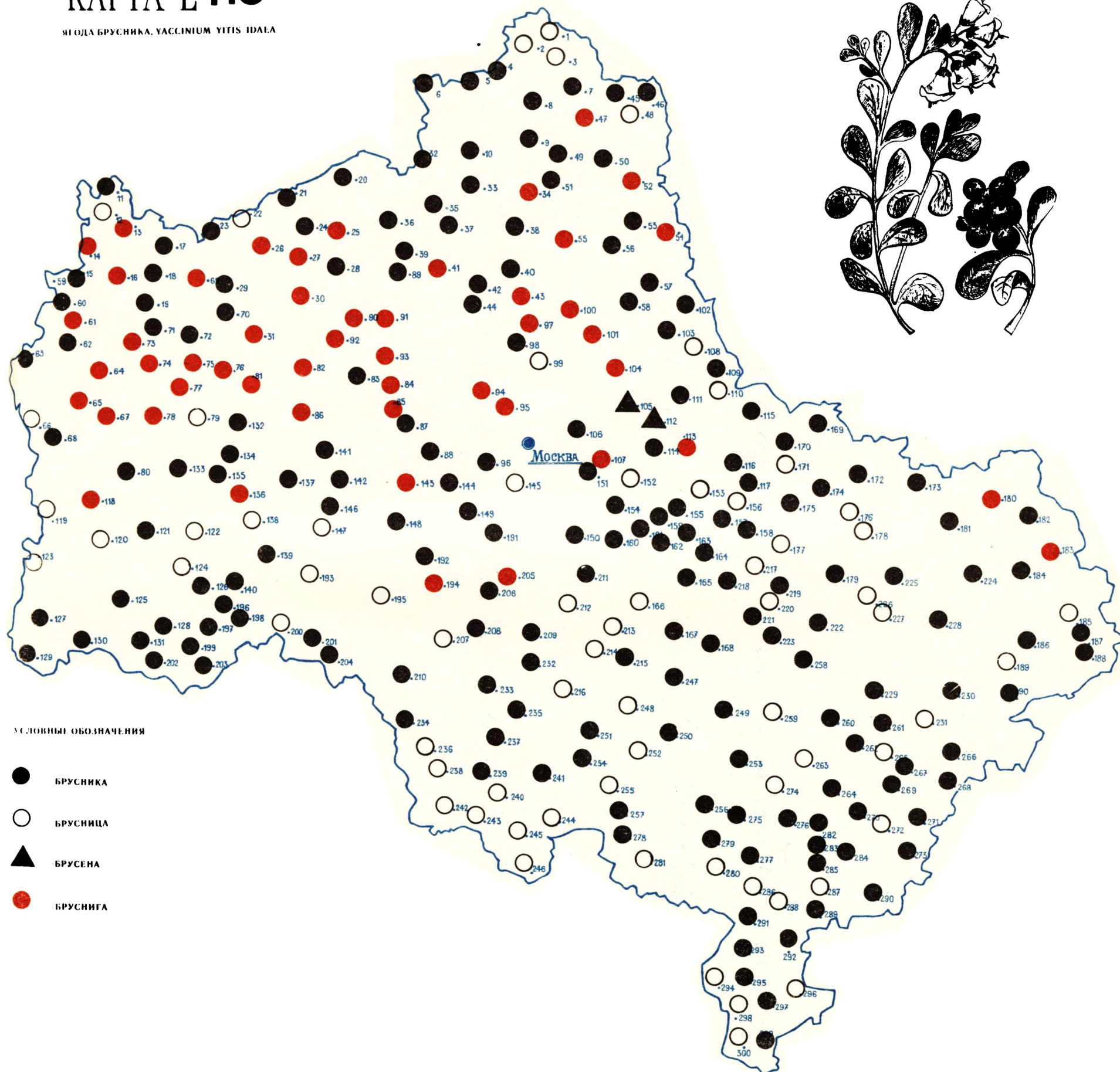
СТОЛА И МЯСНИКА. FRAGARIA VESCA



ЛЕКСИЧЕСКИЙ АТЛАС МОСКОВСКОЙ ОБЛАСТИ

КАРТА L 115

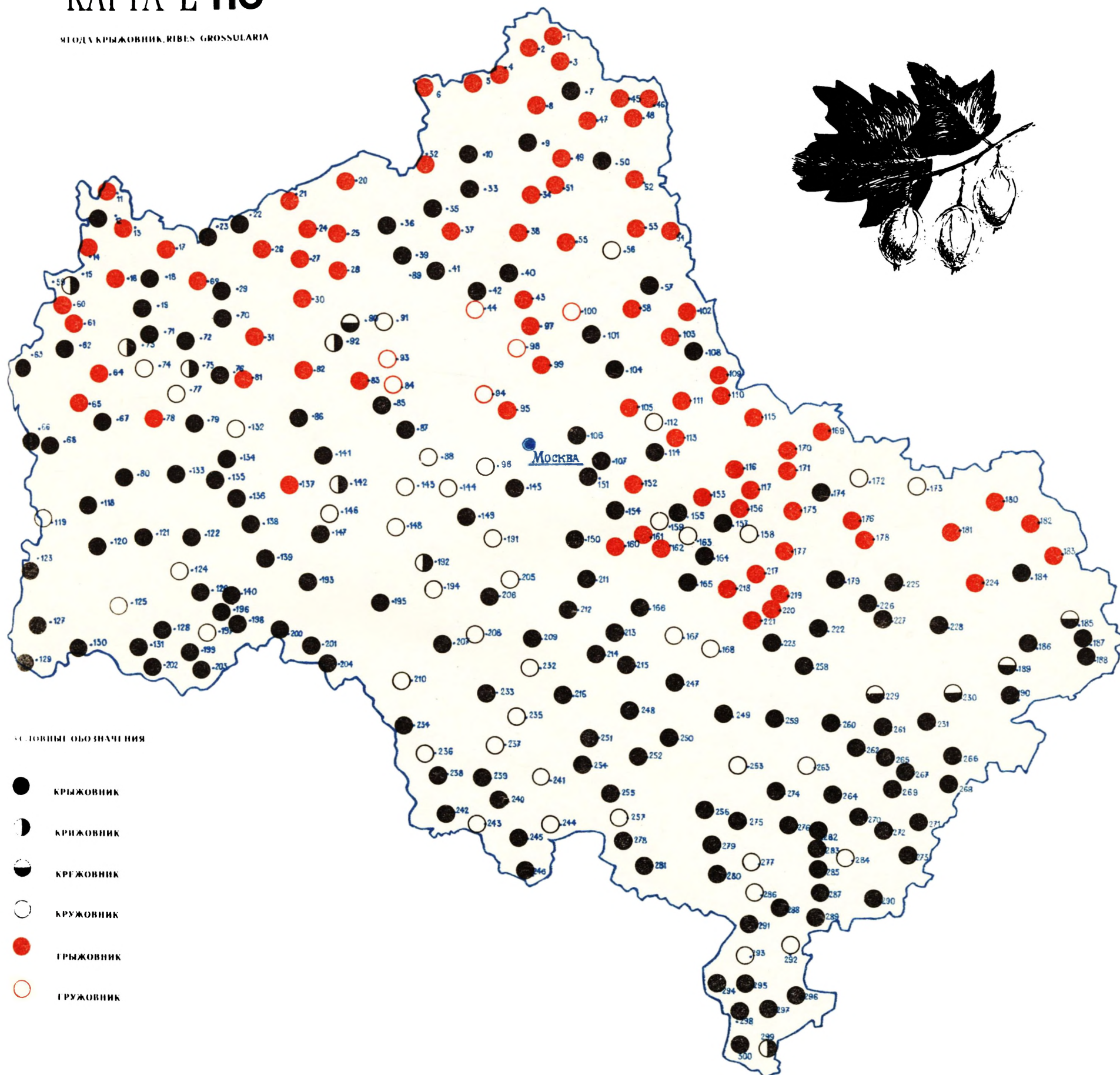
ЯГОДА БРУСНИКА, VACCINIUM VITIS IDAEA



ЛЕКСИЧЕСКИЙ АТЛАС МОСКОВСКОЙ ОБЛАСТИ

КАРТА L 116

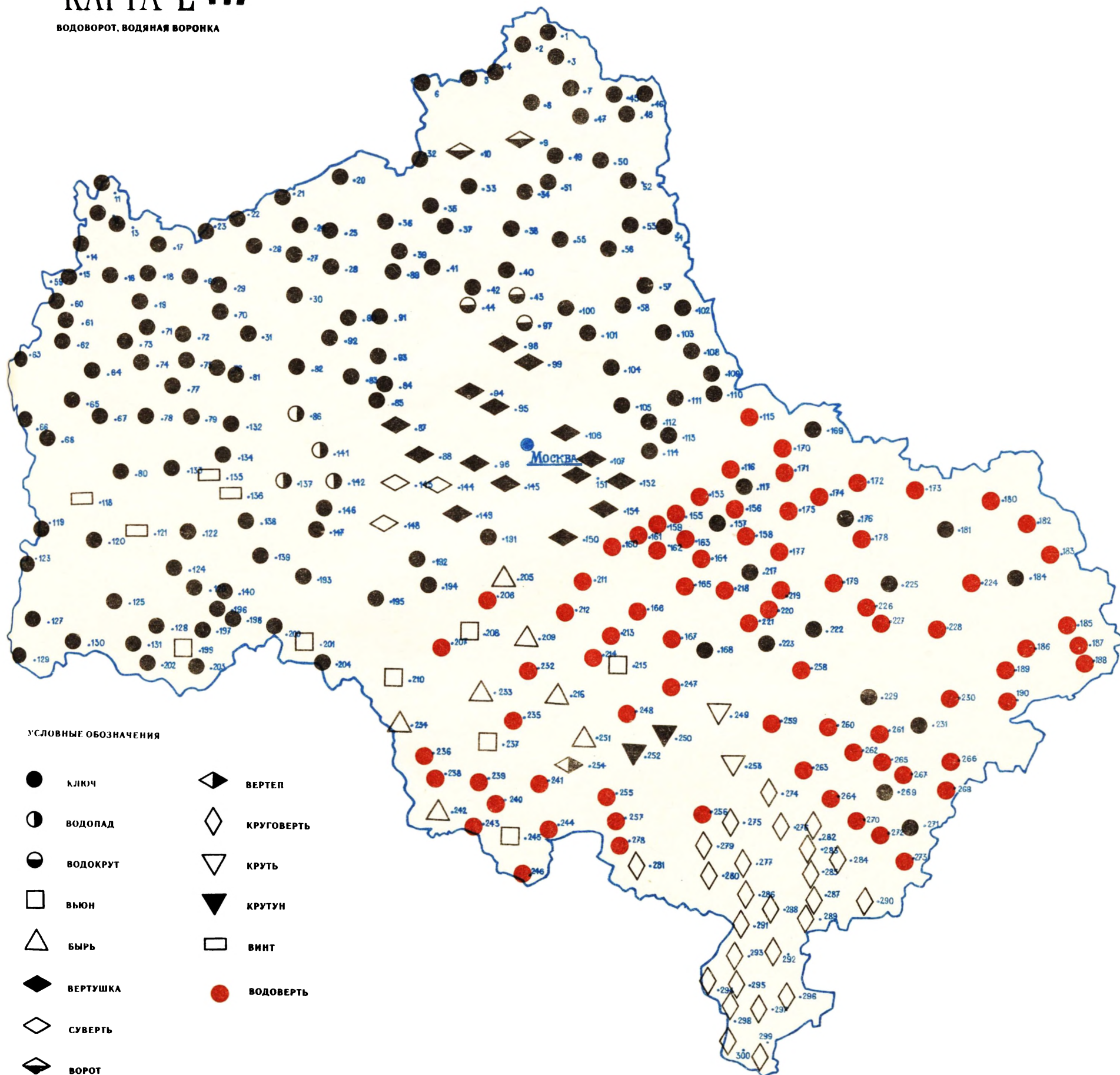
МОДУ КРЪЖОВНИК, RIBES GROSSULARIA



ЛЕКСИЧЕСКИЙ АТЛАС МОСКОВСКОЙ ОБЛАСТИ

КАРТА L 117

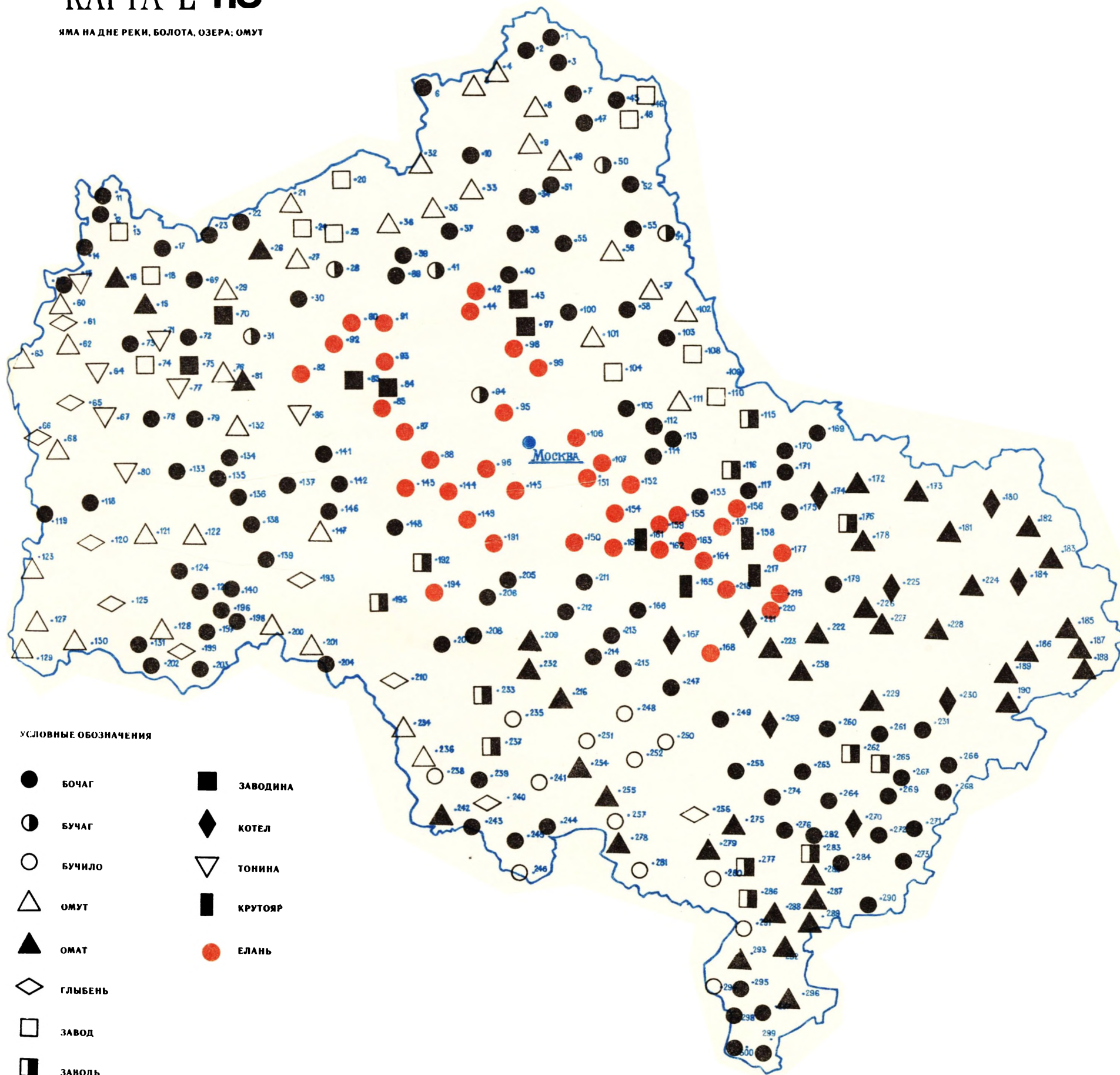
ВОДОВОРОТ, ВОДЯНАЯ ВОРОНКА



ЛЕКСИЧЕСКИЙ АТЛАС МОСКОВСКОЙ ОБЛАСТИ

КАРТА L 118

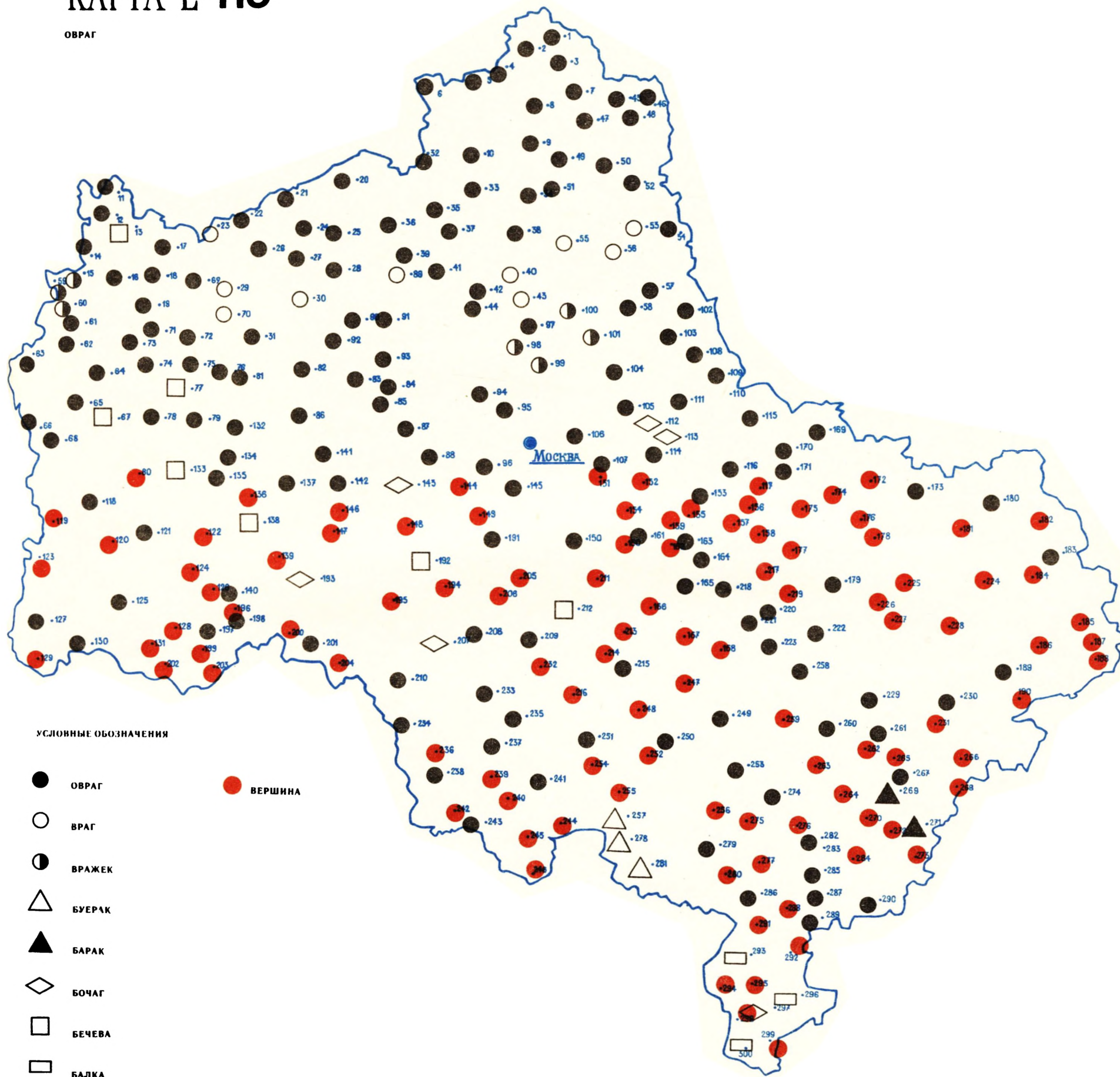
ЯМА НА ДНЕ РЕКИ, БОЛОТА, ОЗЕРА: ОМУТ



ЛЕКСИЧЕСКИЙ АТЛАС МОСКОВСКОЙ ОБЛАСТИ

КАРТА L 119

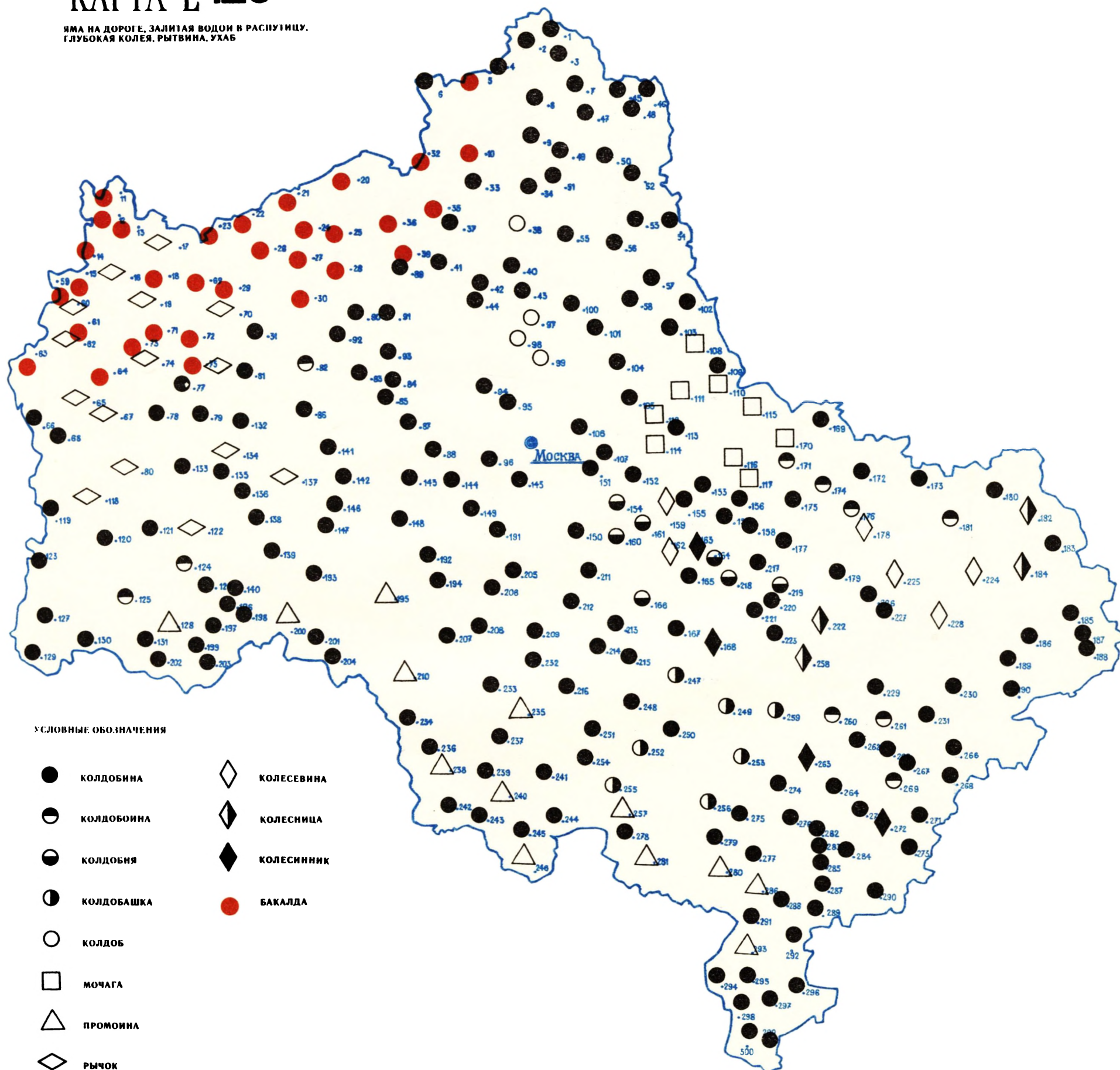
ОВРАГ



ЛЕКСИЧЕСКИЙ АТЛАС МОСКОВСКОЙ ОБЛАСТИ

КАРТА L 120

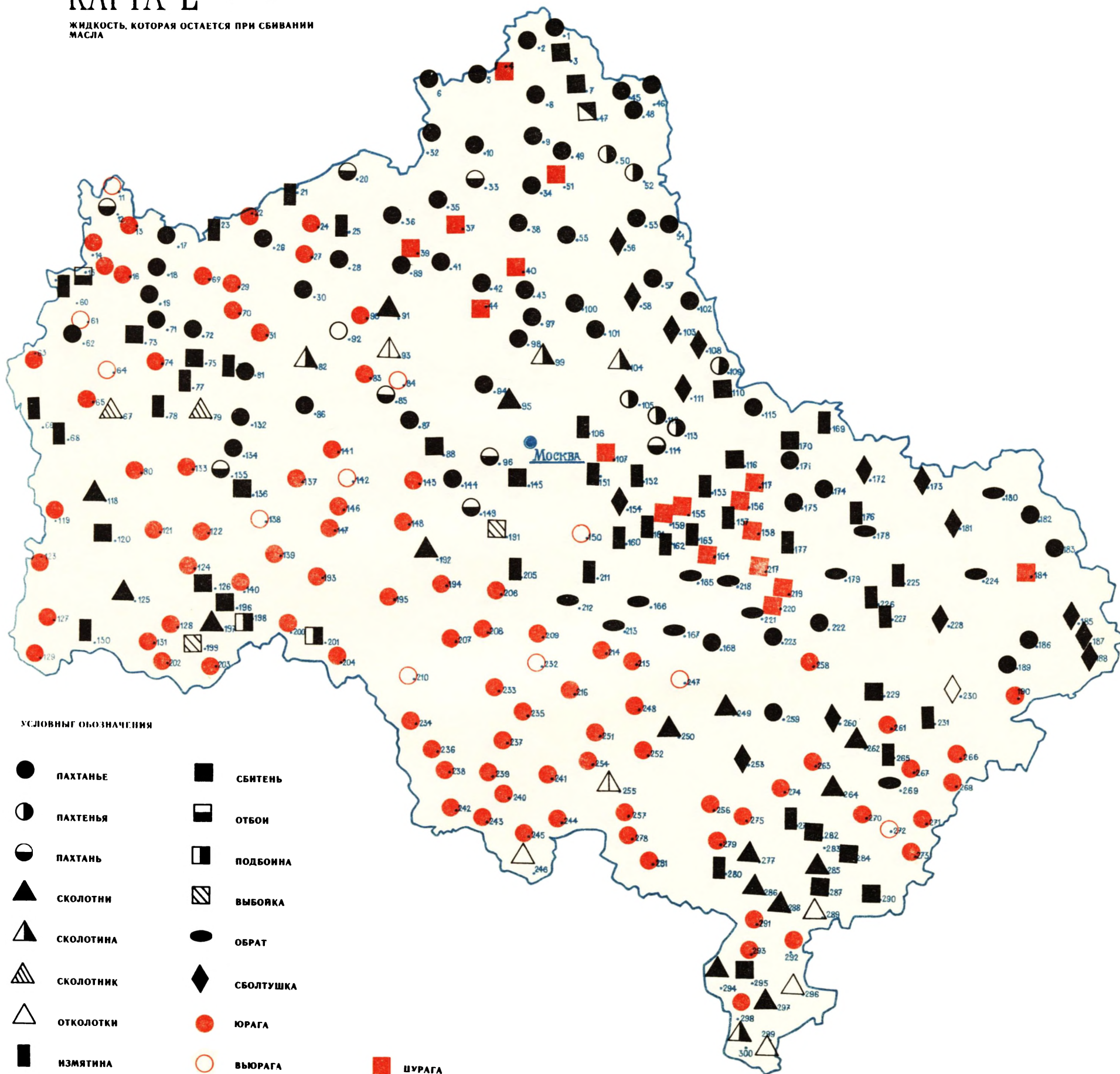
ЯМА НА ДОРОГЕ, ЗАЛИТАЯ ВОДОЙ В РАСПУТИЦУ.
ГЛУБОКАЯ КОЛЯ, РЫТВИНА, УХАБ



ЛЕКСИЧЕСКИЙ АТЛАС МОСКОВСКОЙ ОБЛАСТИ

КАРТА L 121

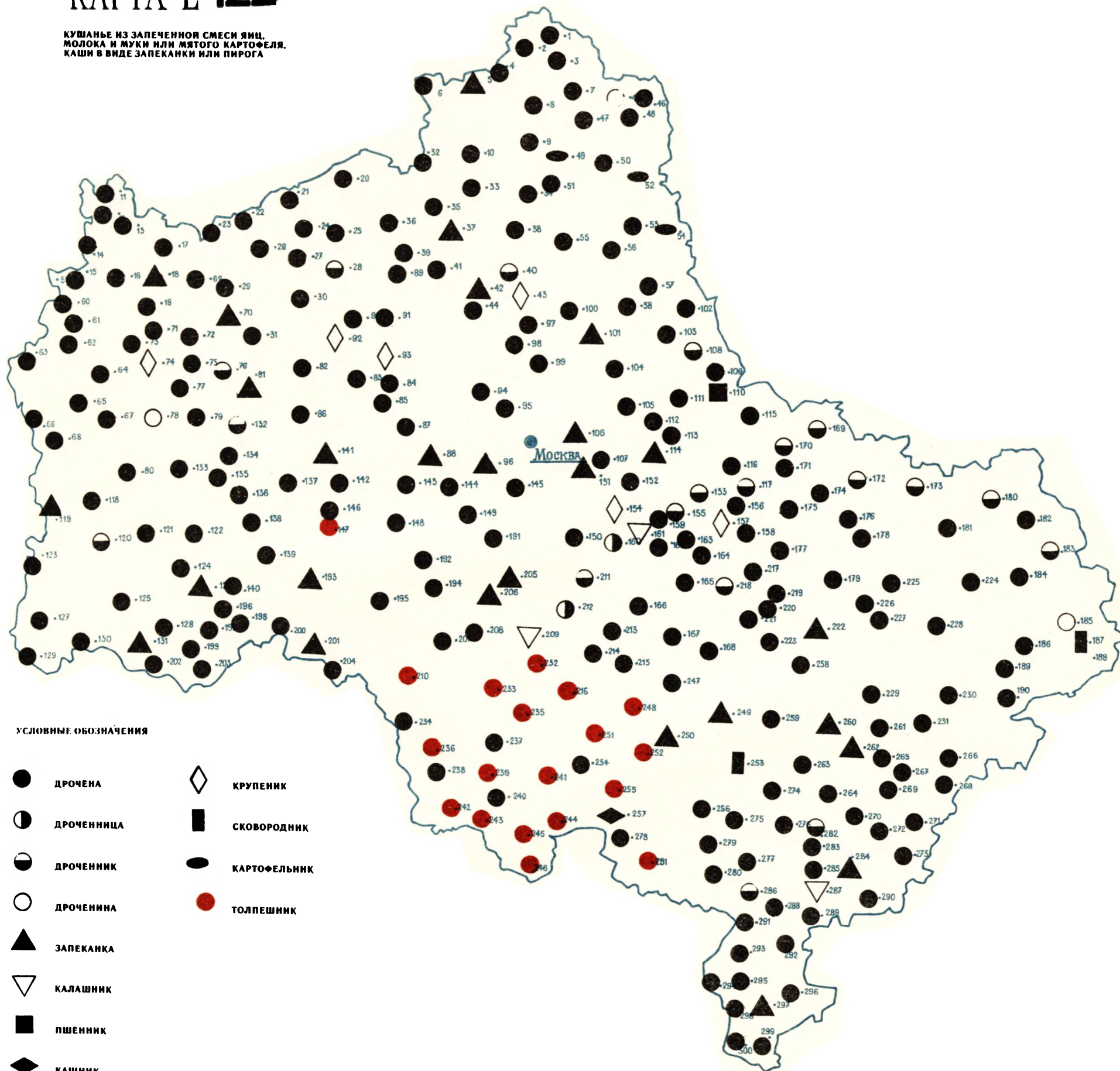
ЖИДКОСТЬ, КОТОРАЯ ОСТАЕТСЯ ПРИ СБИВАНИИ МАСЛА



ЛЕКСИЧЕСКИЙ АТЛАС МОСКОВСКОЙ ОБЛАСТИ

КАРТА L 122

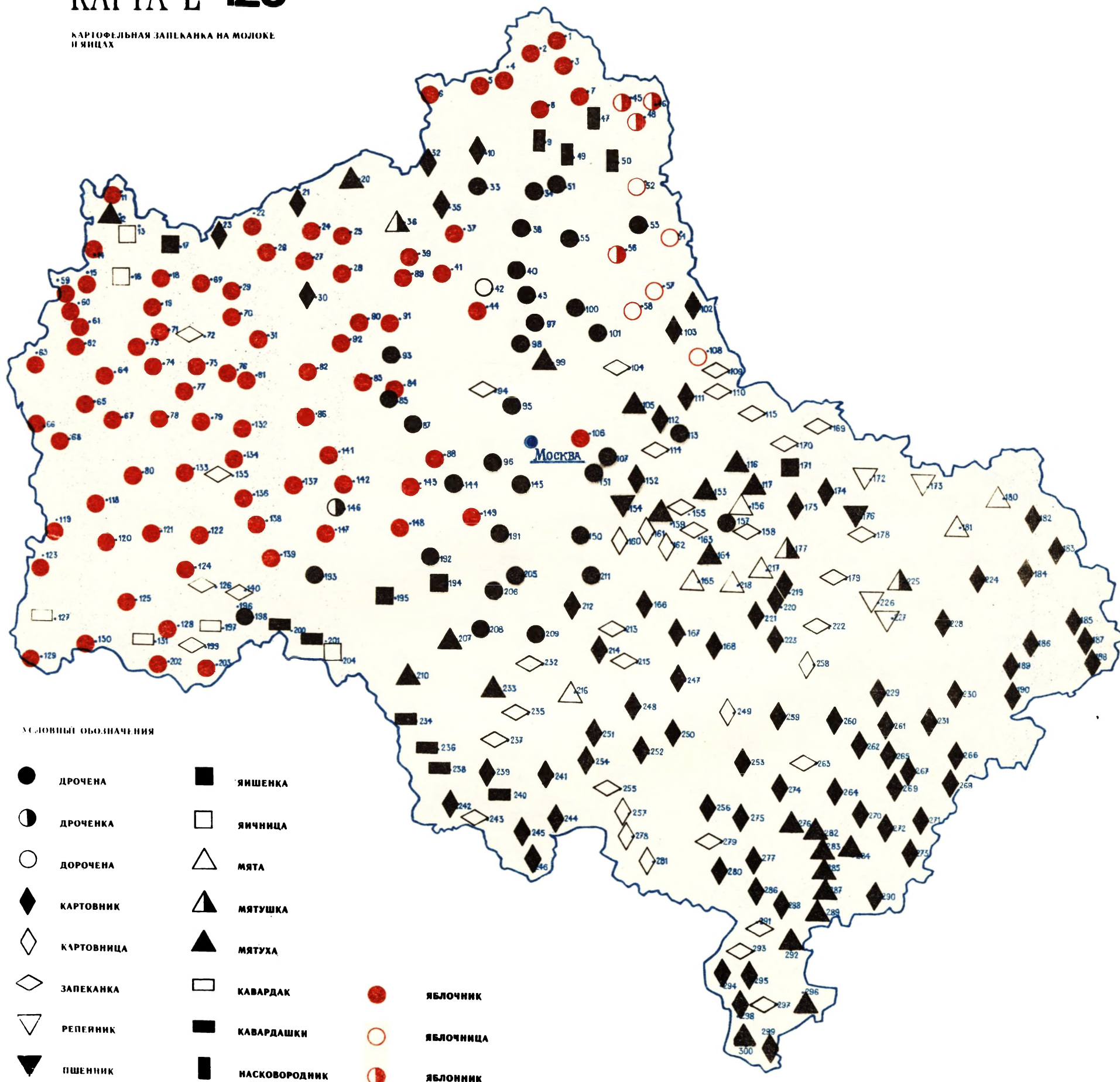
КУШАНЬЕ ИЗ ЗАПЕЧЕННОЙ СМЕСИ ЯИЦ,
МОЛОКА И МУКИ ИЛИ МЯТОГО КАРТОФЕЛЯ.
КАШИ В ВИДЕ ЗАПЕКАНКИ ИЛИ ПИРОГА



ЛЕКСИЧЕСКИЙ АТЛАС МОСКОВСКОЙ ОБЛАСТИ

КАРТА L 123

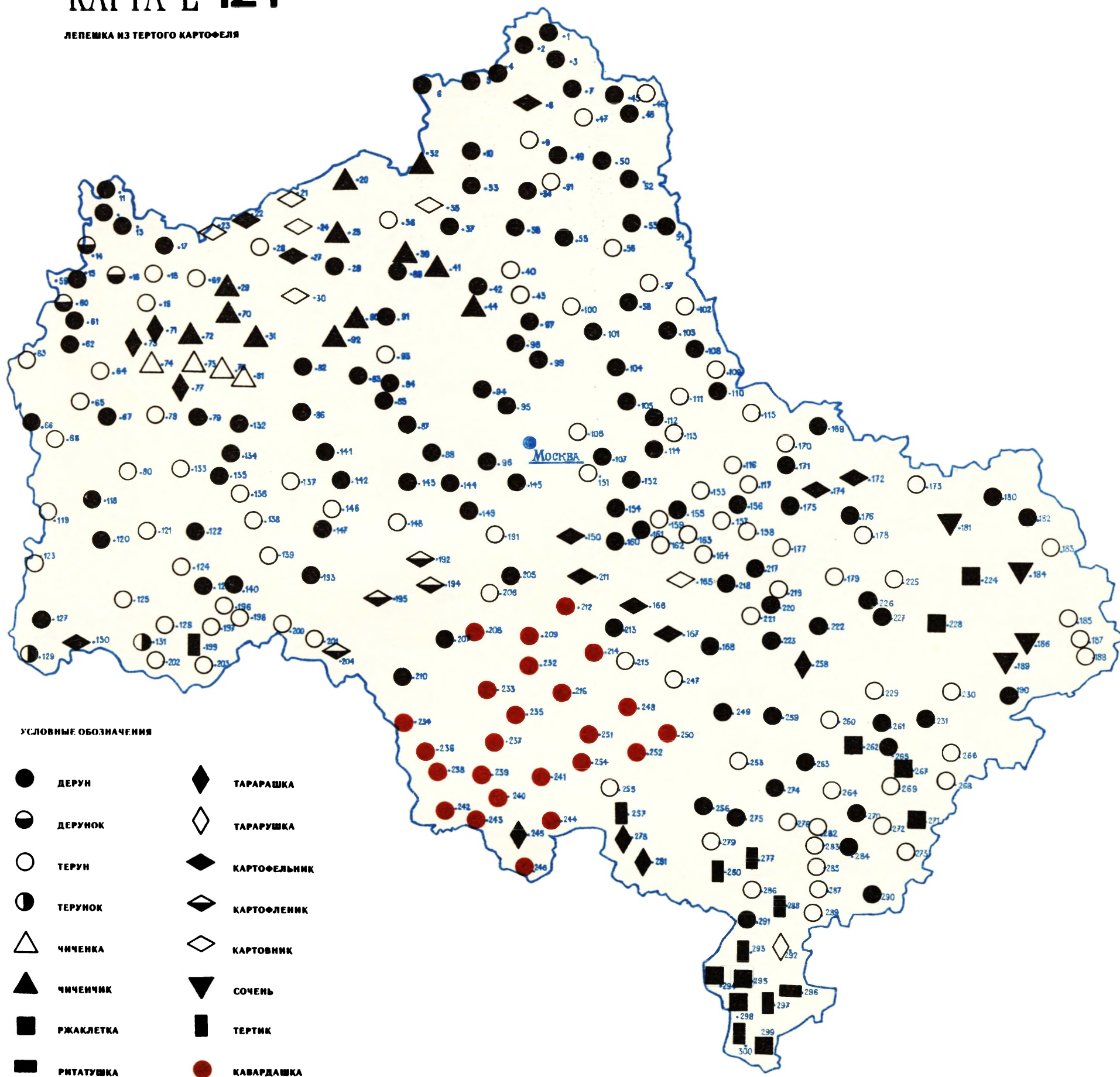
КАРТОФЕЛЬНАЯ ЗАПЕКАНКА НА МОЛОКЕ И ЯИЦАХ



ЛЕКСИЧЕСКИЙ АТЛАС МОСКОВСКОЙ ОБЛАСТИ

КАРТА L 124

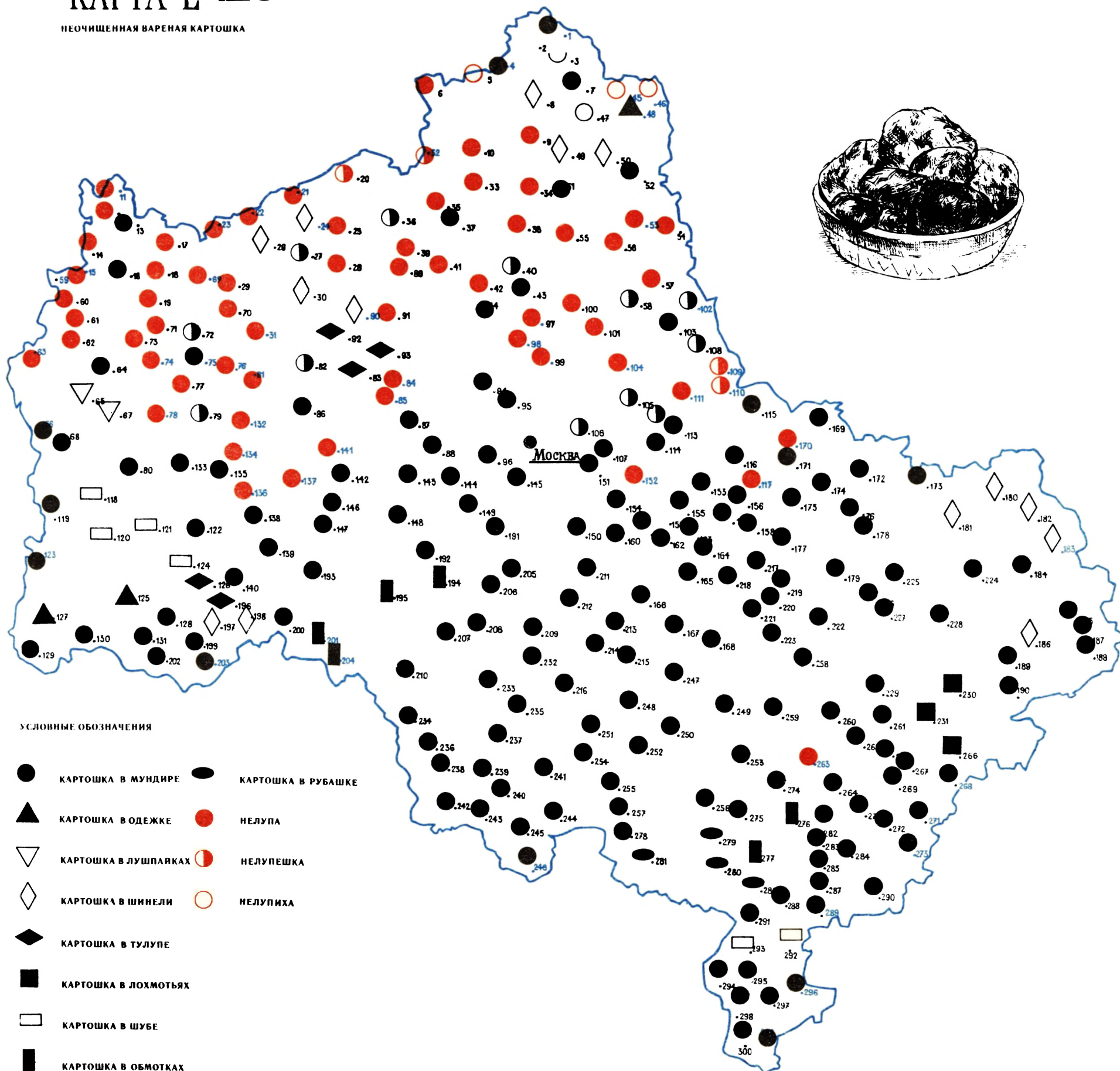
ЛЕПЕНКА ИЗ ТЕРТОГО КАРТОФЕЛЯ



ЛЕКСИЧЕСКИЙ АТЛАС МОСКОВСКОЙ ОБЛАСТИ

КАРТА L 125

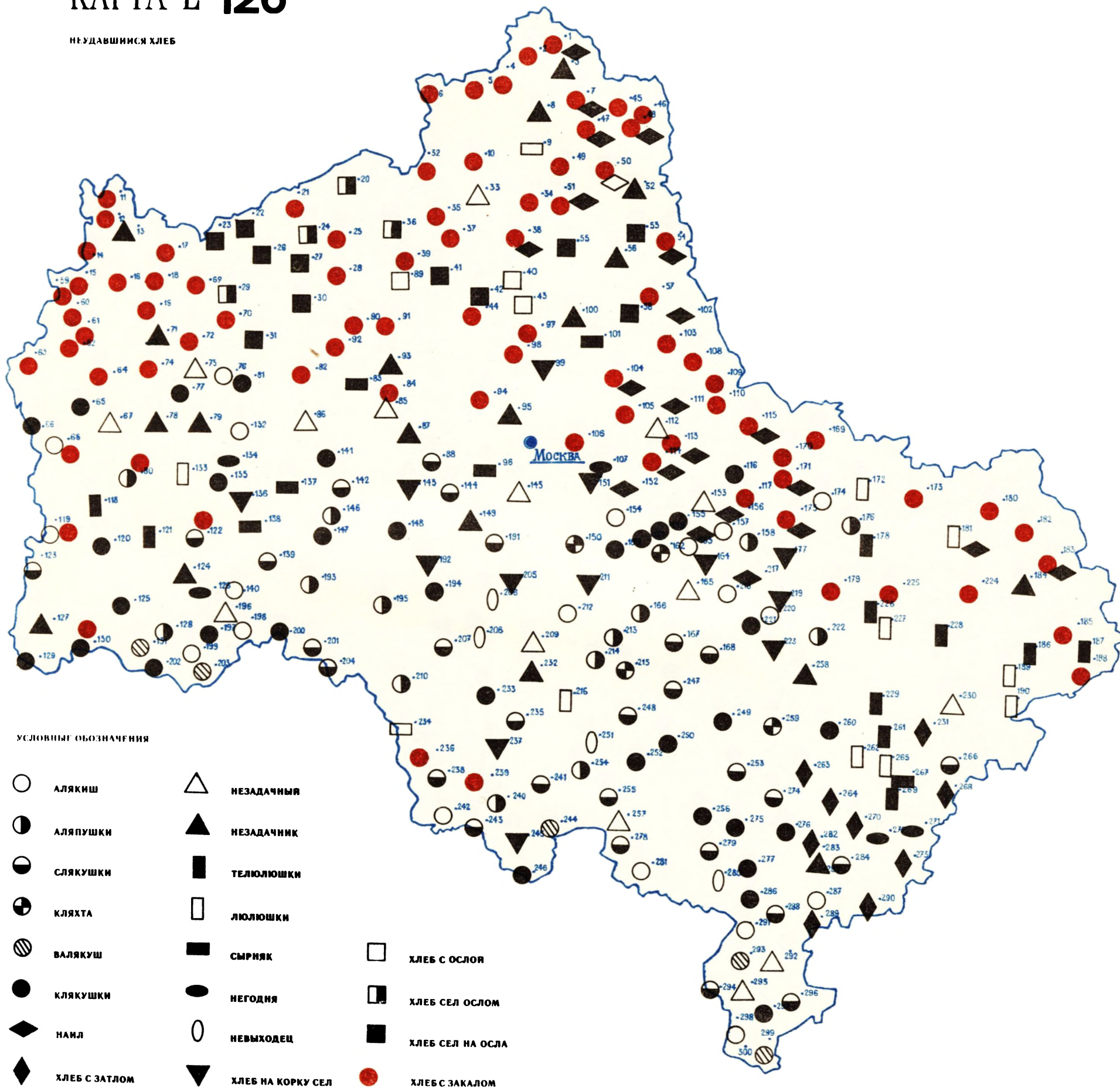
НЕОЧИЩЕННАЯ ВАРЕНАЯ КАРТОШКА



ЛЕКСИЧЕСКИЙ АТЛАС МОСКОВСКОЙ ОБЛАСТИ

КАРТА L 126

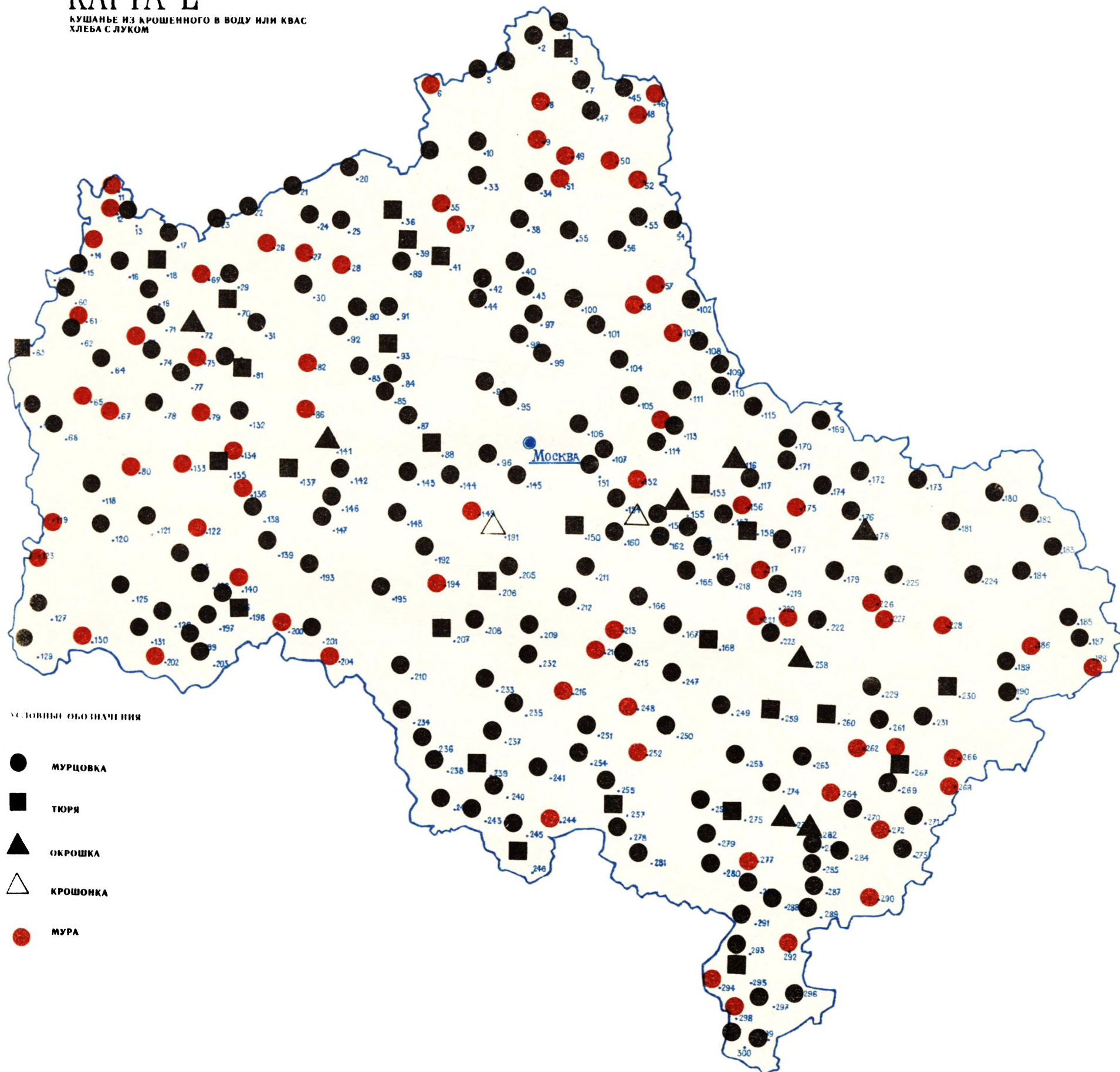
НЕУДАВШИЕСЯ ХЛЕБ



ЛЕКСИЧЕСКИЙ АТЛАС МОСКОВСКОЙ ОБЛАСТИ

КАРТА L 127

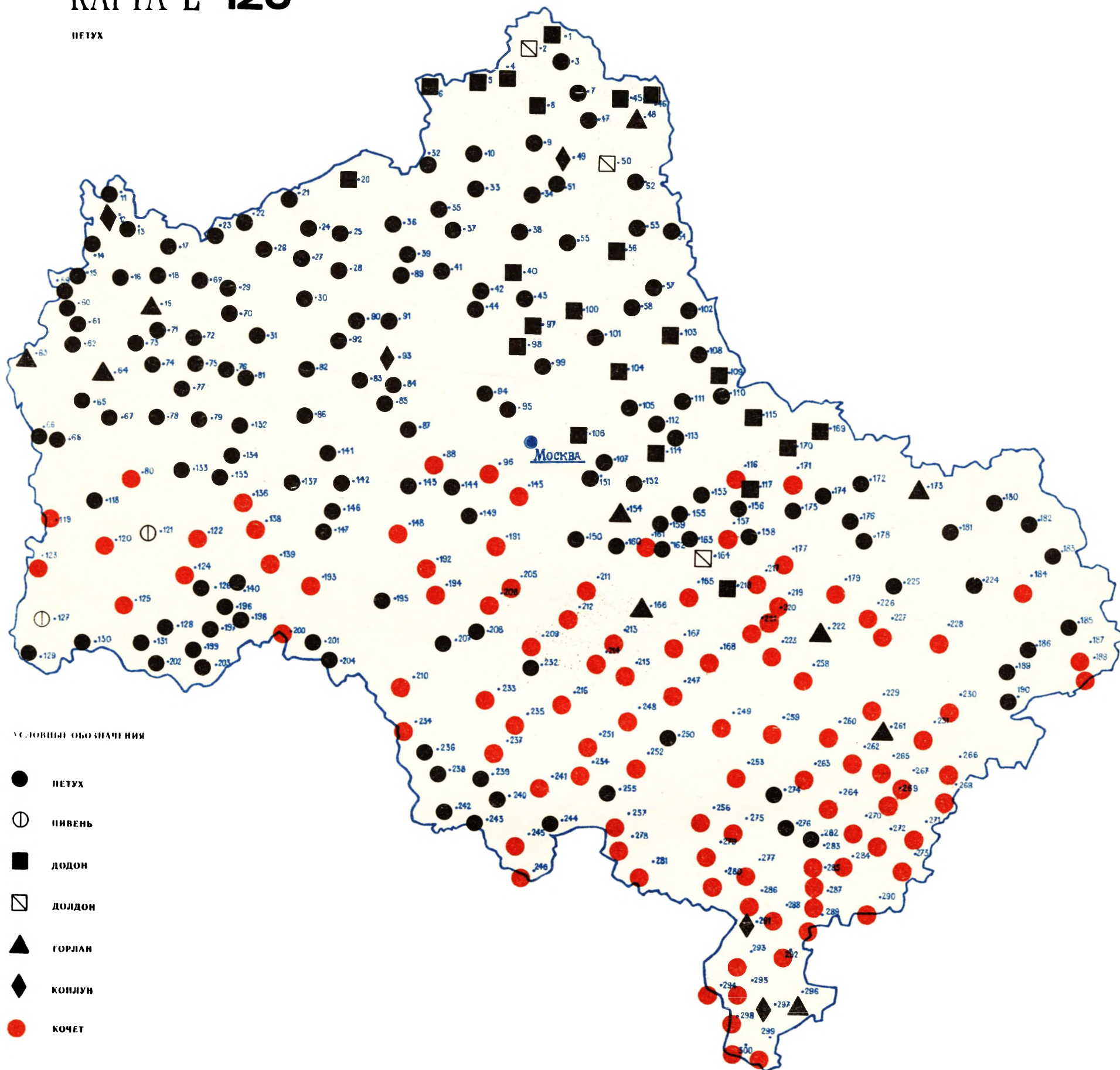
КУШАНЬЕ ИЗ КРОШЕННОГО В ВОДУ ИЛИ КВАС
ХЛЕБА С ЛУКОМ



ЛЕКСИЧЕСКИЙ АТЛАС МОСКОВСКОЙ ОБЛАСТИ

КАРТА L 128

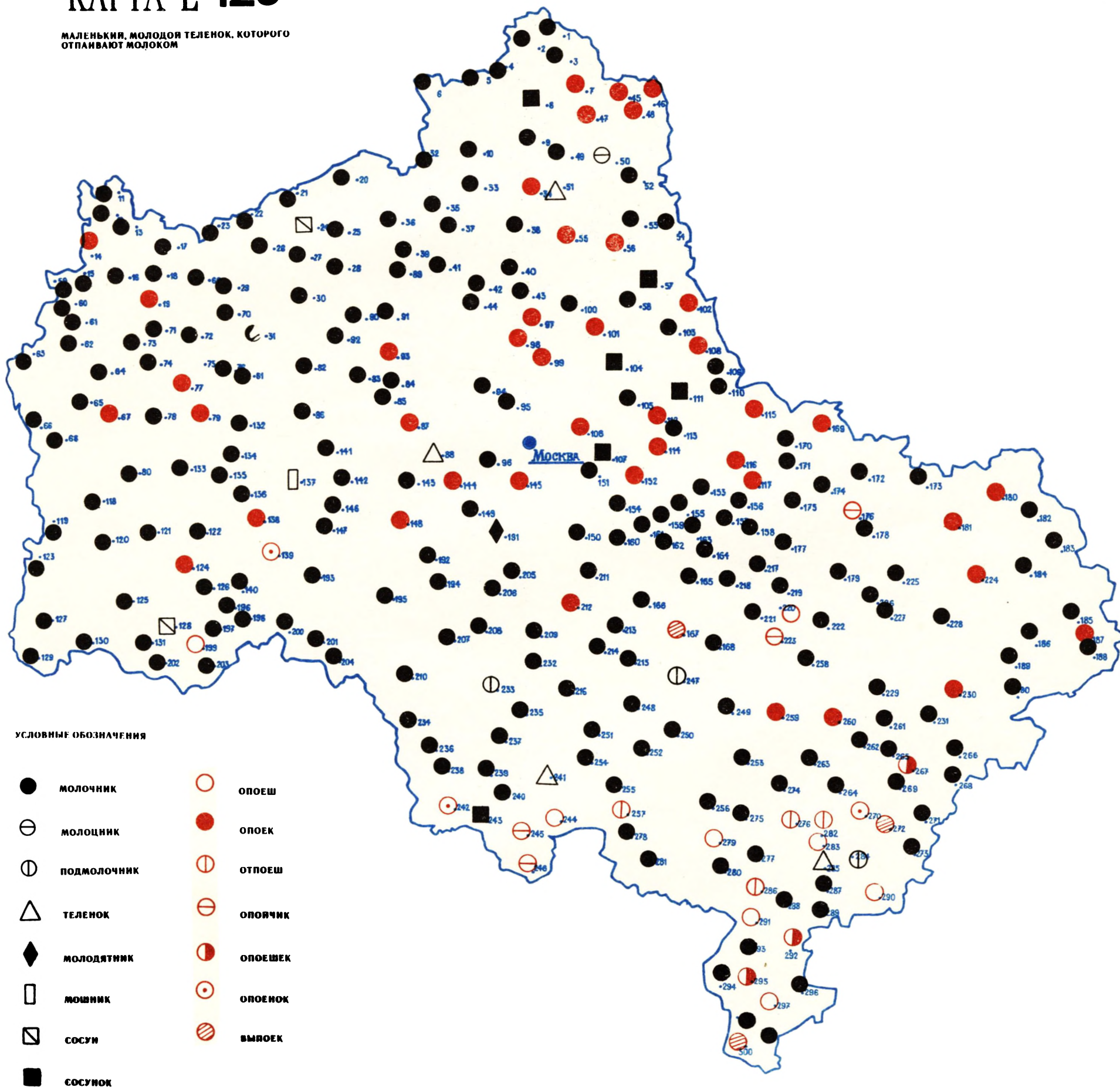
ПЕТУХ



ЛЕКСИЧЕСКИЙ АТЛАС МОСКОВСКОЙ ОБЛАСТИ

КАРТА L 129

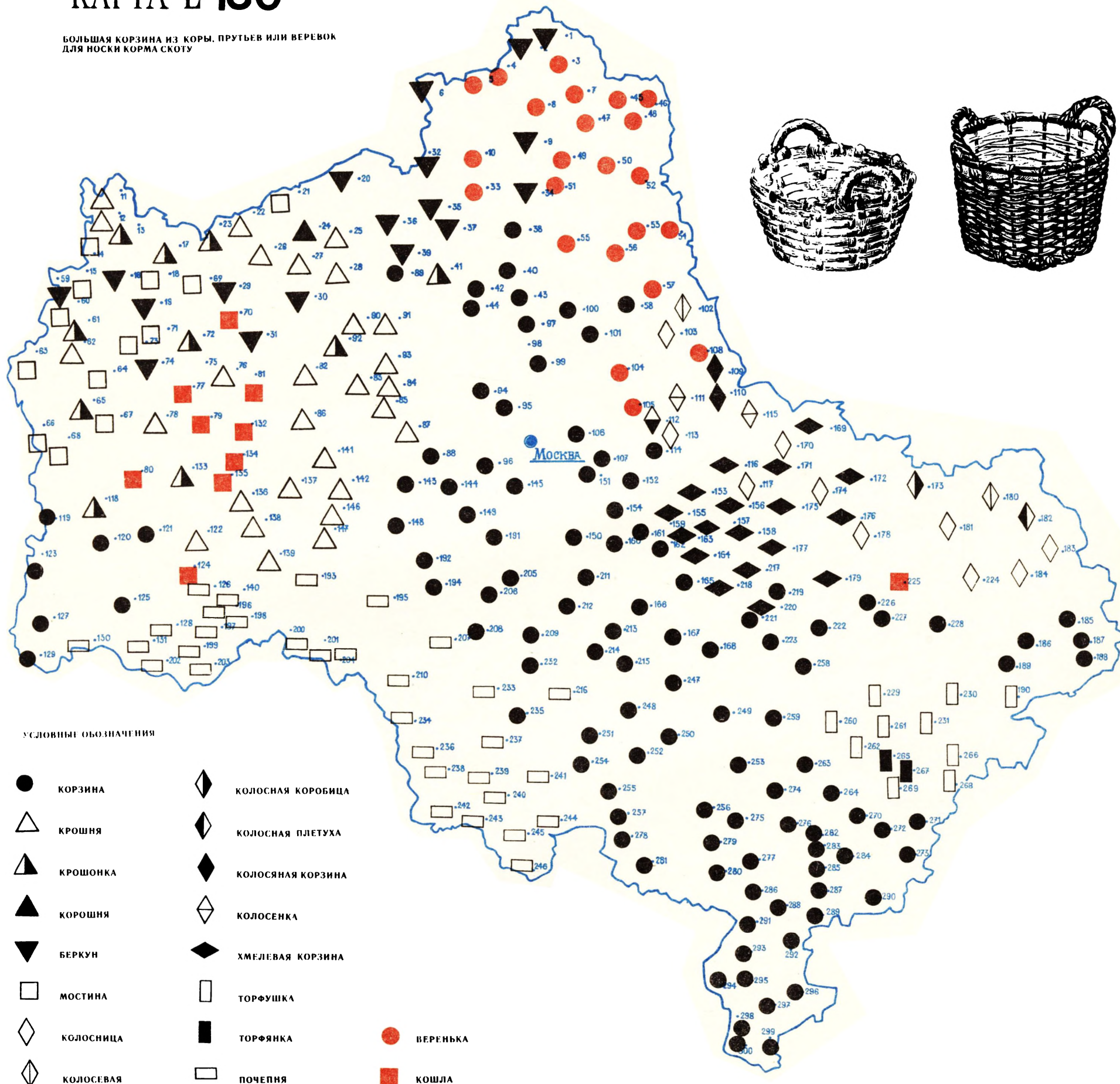
МАЛЕНЬКИЙ, МОЛОДОЙ ТЕЛЕНОК, КОТОРОГО
ОТПАИВАЮТ МОЛОКОМ



ЛЕКСИЧЕСКИЙ АТЛАС МОСКОВСКОЙ ОБЛАСТИ

КАРТА L 130

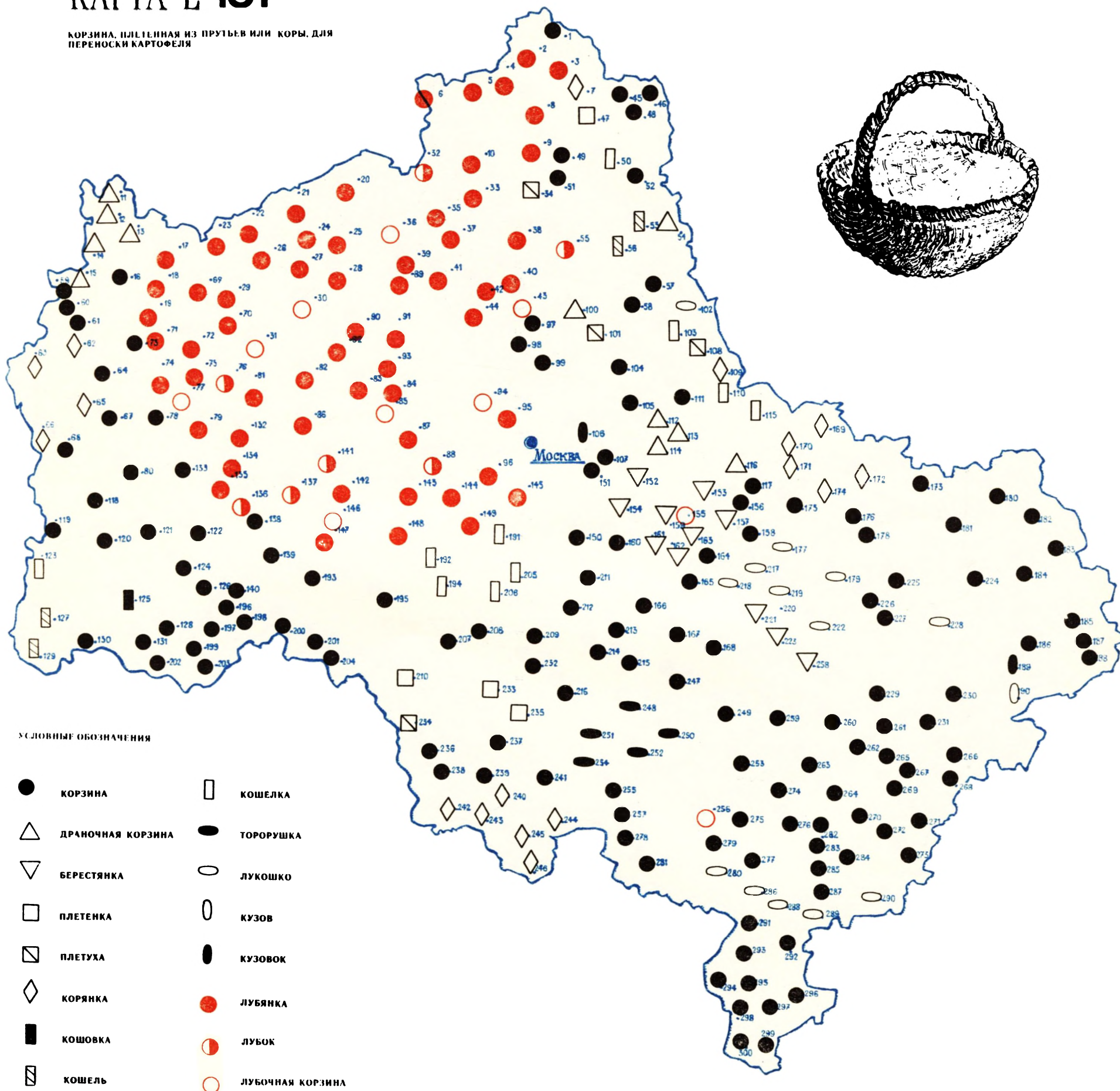
БОЛЬШАЯ КОРЗИНА ИЗ КОРЫ, ПРУТЬЕВ ИЛИ ВЕРЕВОК
ДЛЯ НОСКИ КОРМА СКОТУ



ЛЕКСИЧЕСКИЙ АТЛАС МОСКОВСКОЙ ОБЛАСТИ

КАРТА L 131

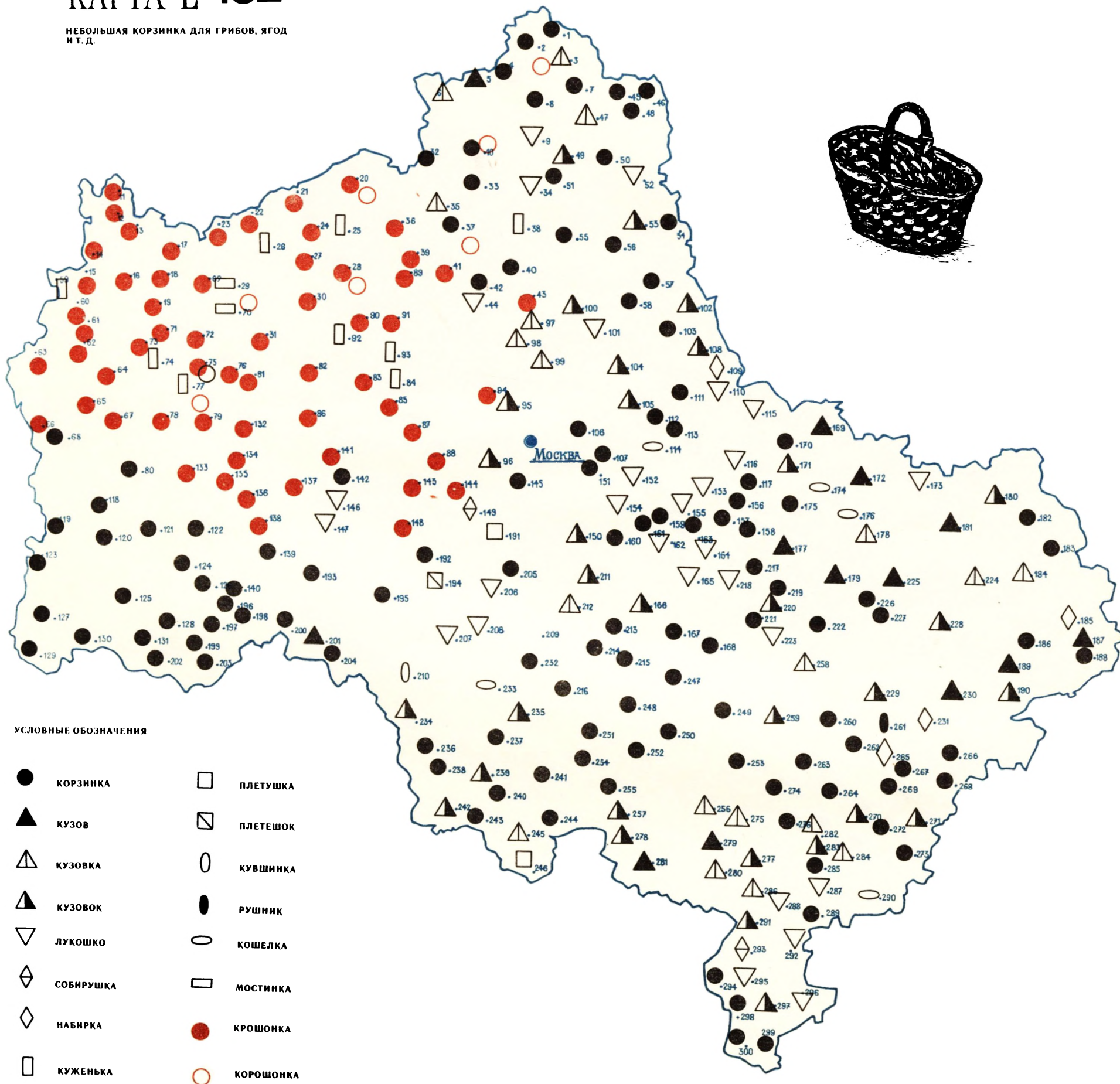
КОРЗИНА, ПЛЕТЕННАЯ ИЗ ПРУТЬЕВ ИЛИ КОРЫ, ДЛЯ ПЕРЕНОСКИ КАРТОФЕЛЯ



ЛЕКСИЧЕСКИЙ АТЛАС МОСКОВСКОЙ ОБЛАСТИ

КАРТА L 132

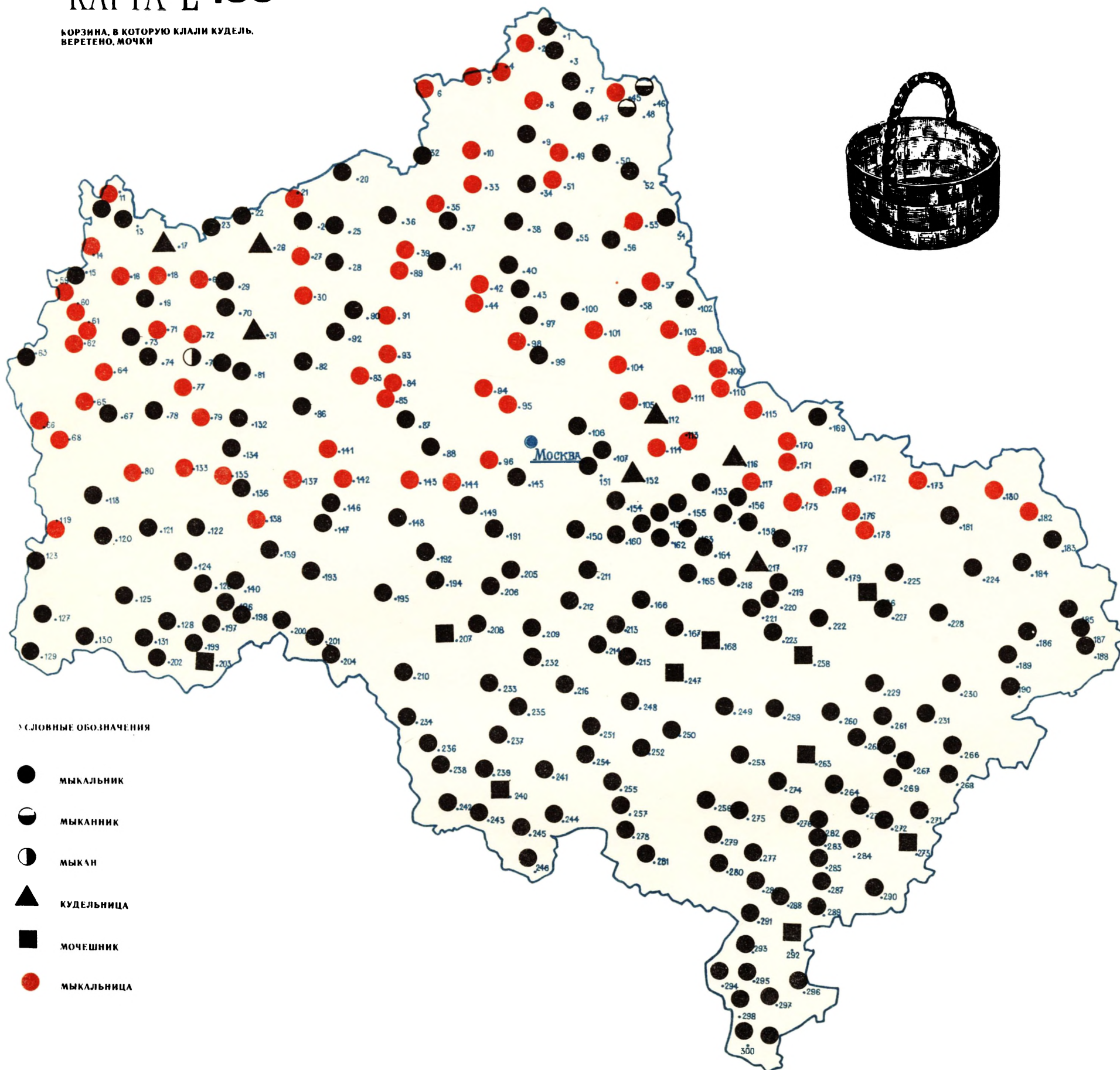
НЕБОЛЬШАЯ КОРЗИНКА ДЛЯ ГРИБОВ, ЯГОД
И Т. Д.



ЛЕКСИЧЕСКИЙ АТЛАС МОСКОВСКОЙ ОБЛАСТИ

КАРТА L 133

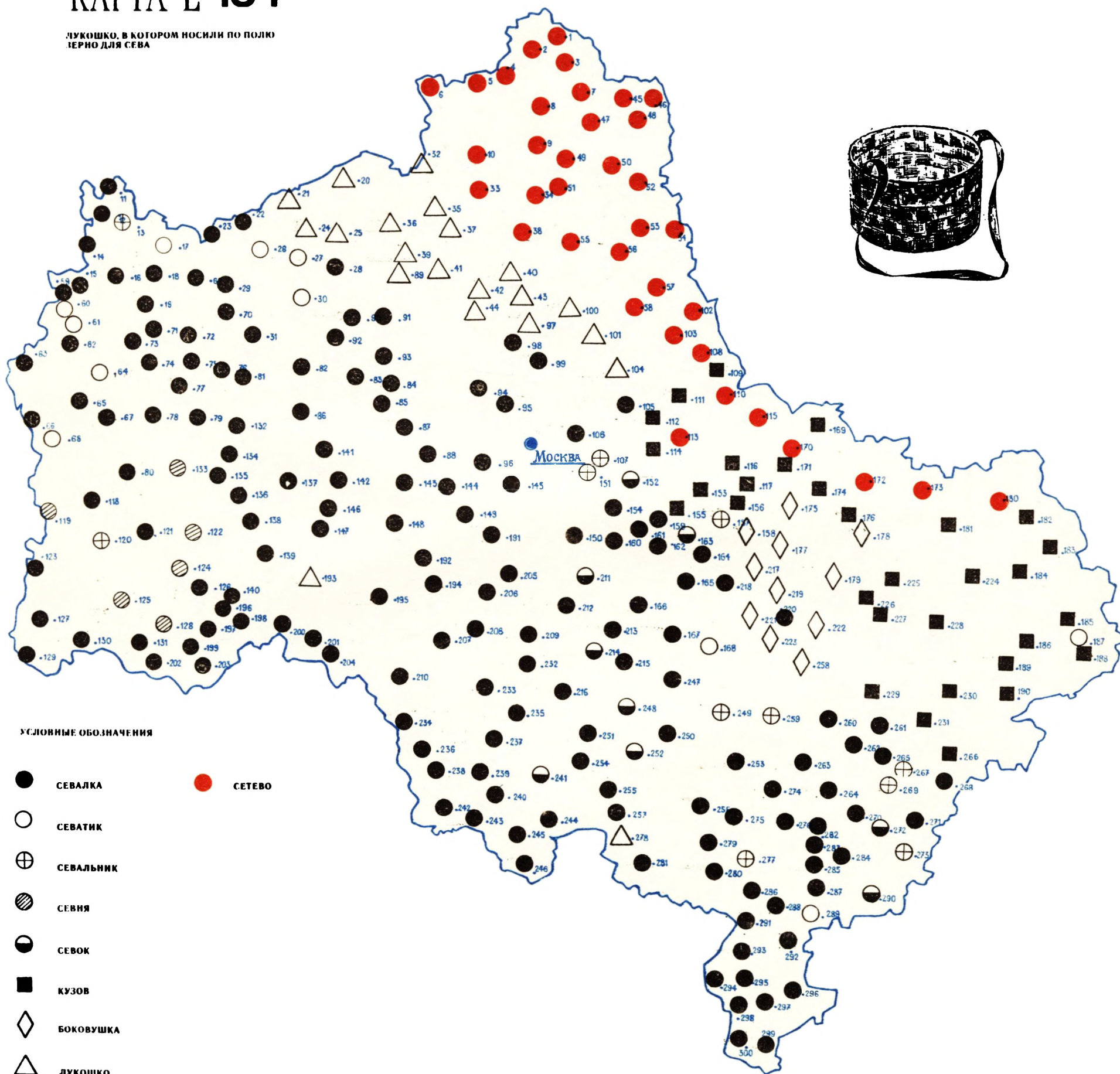
КОРЗИНА, В КОТОРУЮ КЛАЛИ КУДЕЛЬ,
БЕРЕТЕНО, МОЧКИ



ЛЕКСИЧЕСКИЙ АТЛАС МОСКОВСКОЙ ОБЛАСТИ

КАРТА L 134

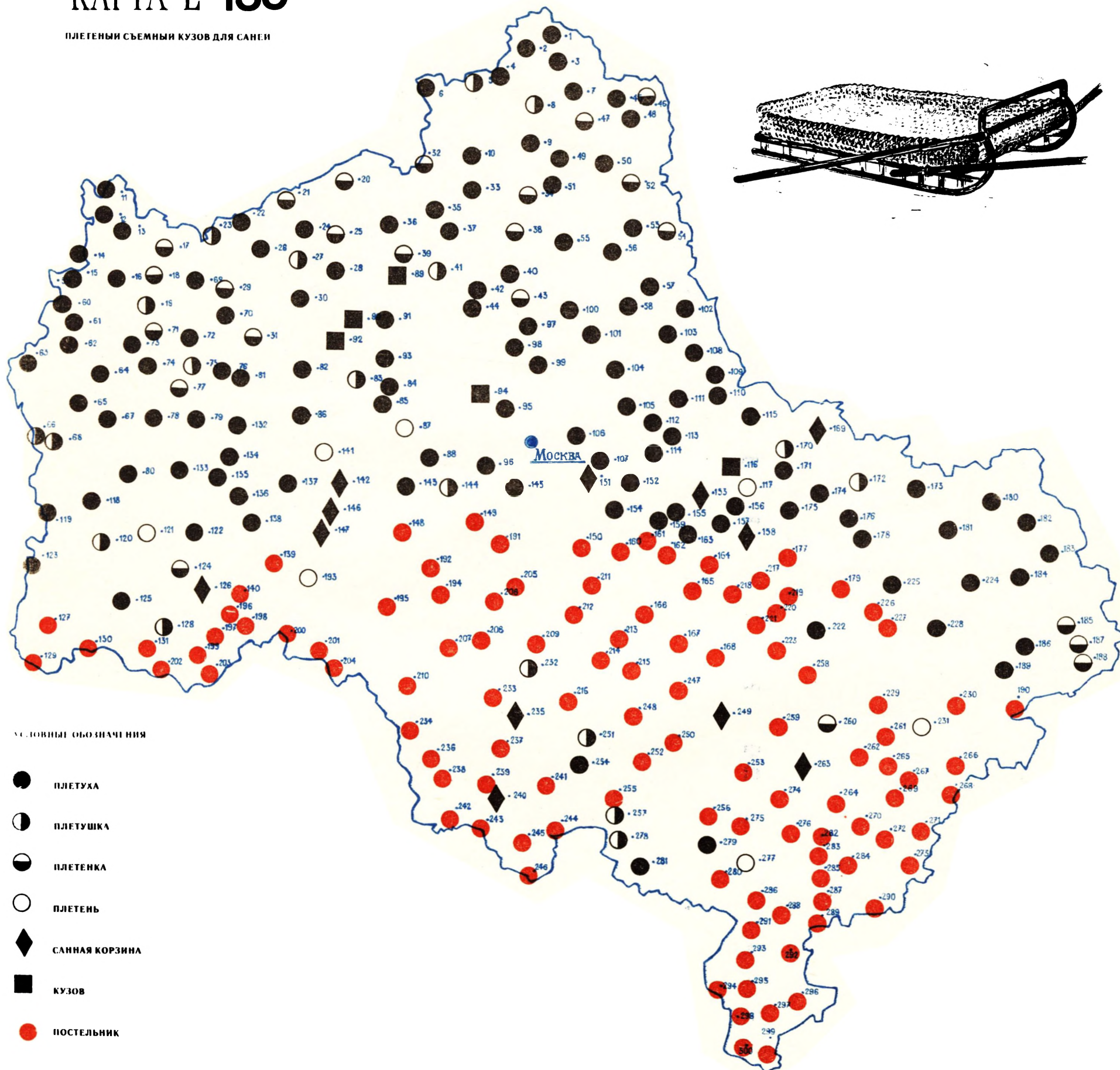
ЛУКОШКО, В КОТОРОМ НОСИЛИ ПО ПОЛЮ
ЗЕРНО ДЛЯ СЕВА



ЛЕКСИЧЕСКИЙ АТЛАС МОСКОВСКОЙ ОБЛАСТИ

КАРТА L 135

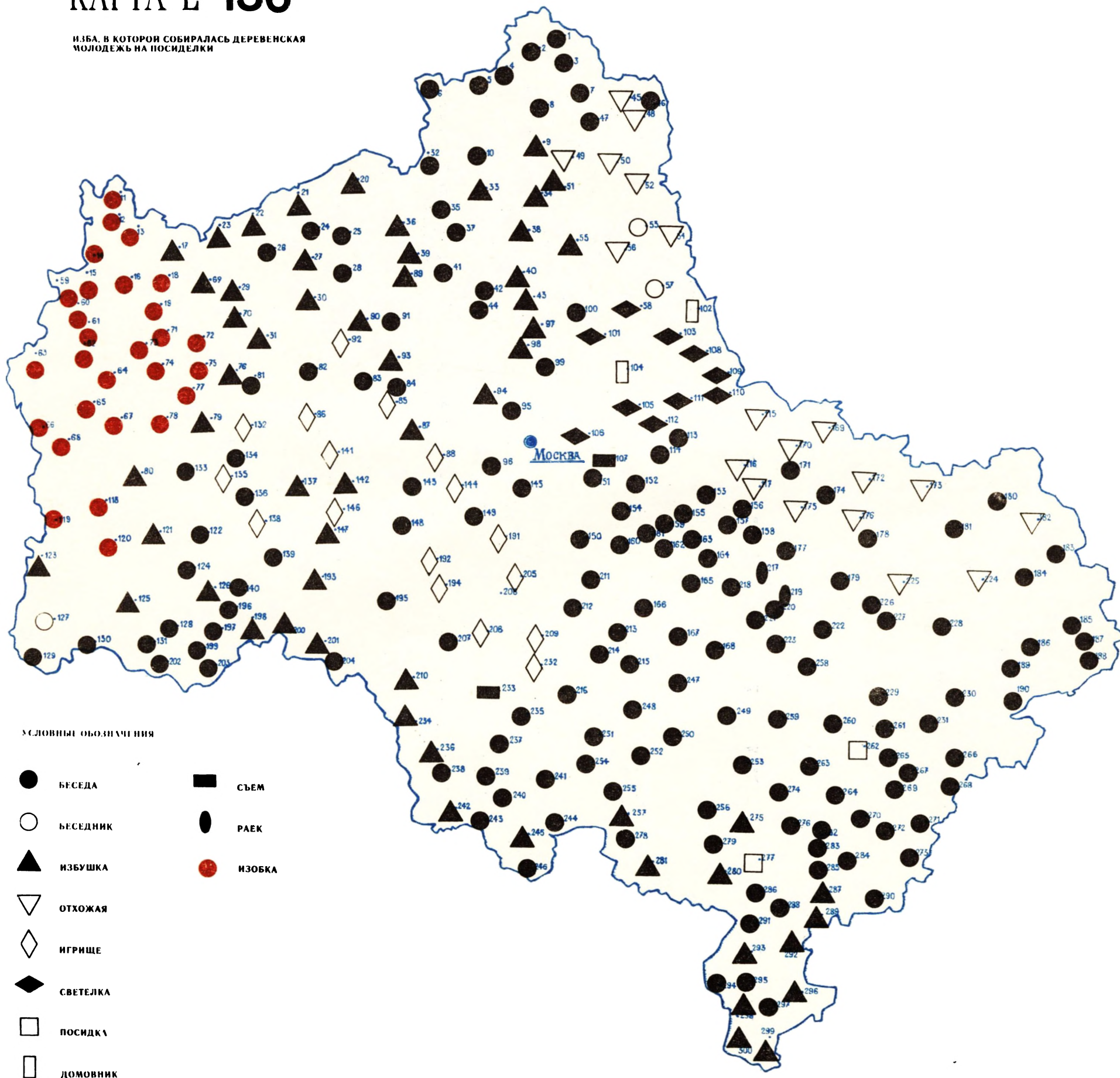
ПЛЕТЕННЫЕ СЪЕМНЫЕ КУЗОВЫ ДЛЯ САНЕЙ



ЛЕКСИЧЕСКИЙ АТЛАС МОСКОВСКОЙ ОБЛАСТИ

КАРТА L 136

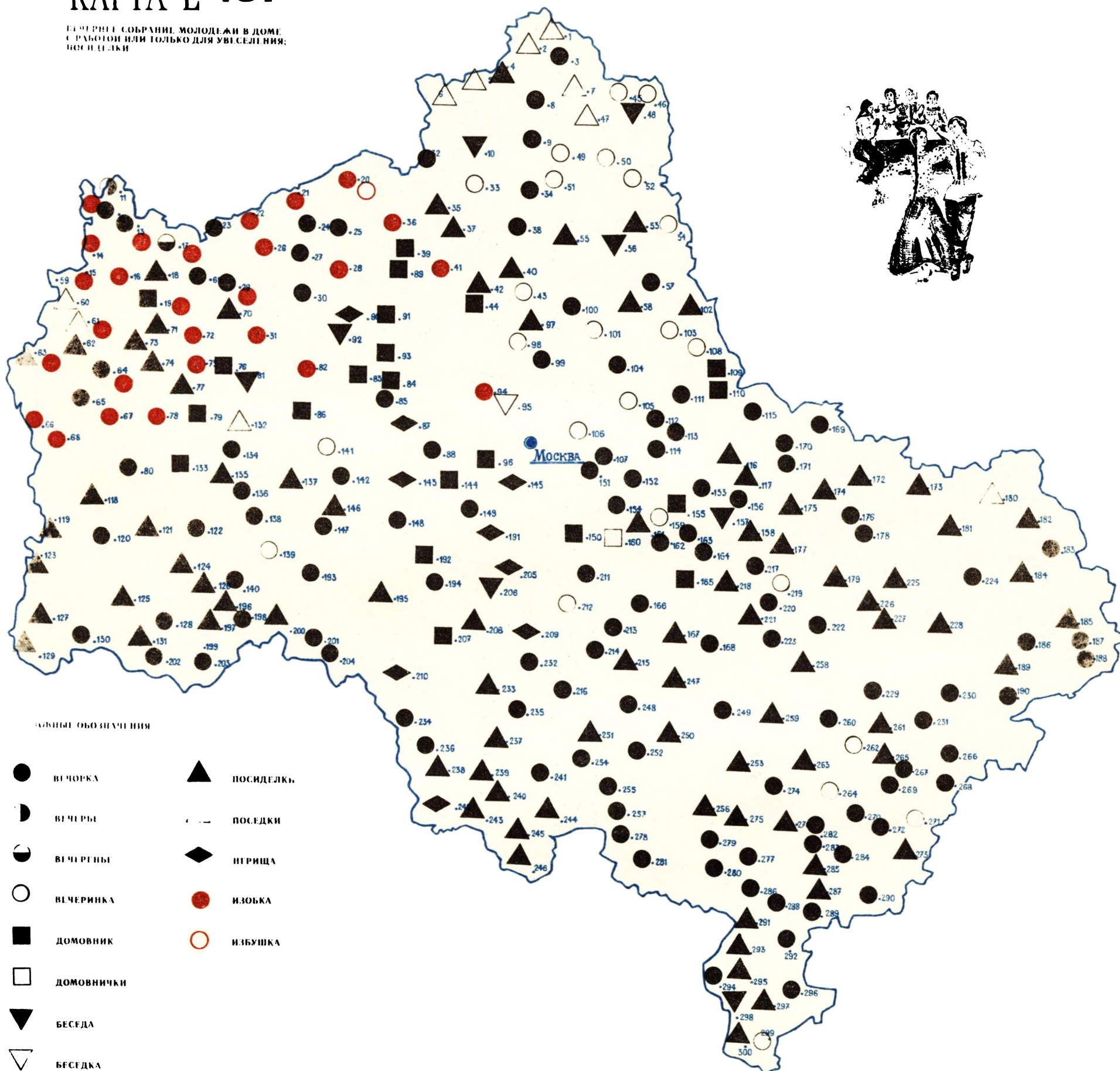
ИЗБА, В КОТОРОЙ СОБИРАЛАСЬ ДЕРЕВЕНСКАЯ
МОЛОДЕЖЬ НА ПОСИДКИ



ЛЕКСИЧЕСКИЙ АТЛАС МОСКОВСКОЙ ОБЛАСТИ

КАРТА L 137

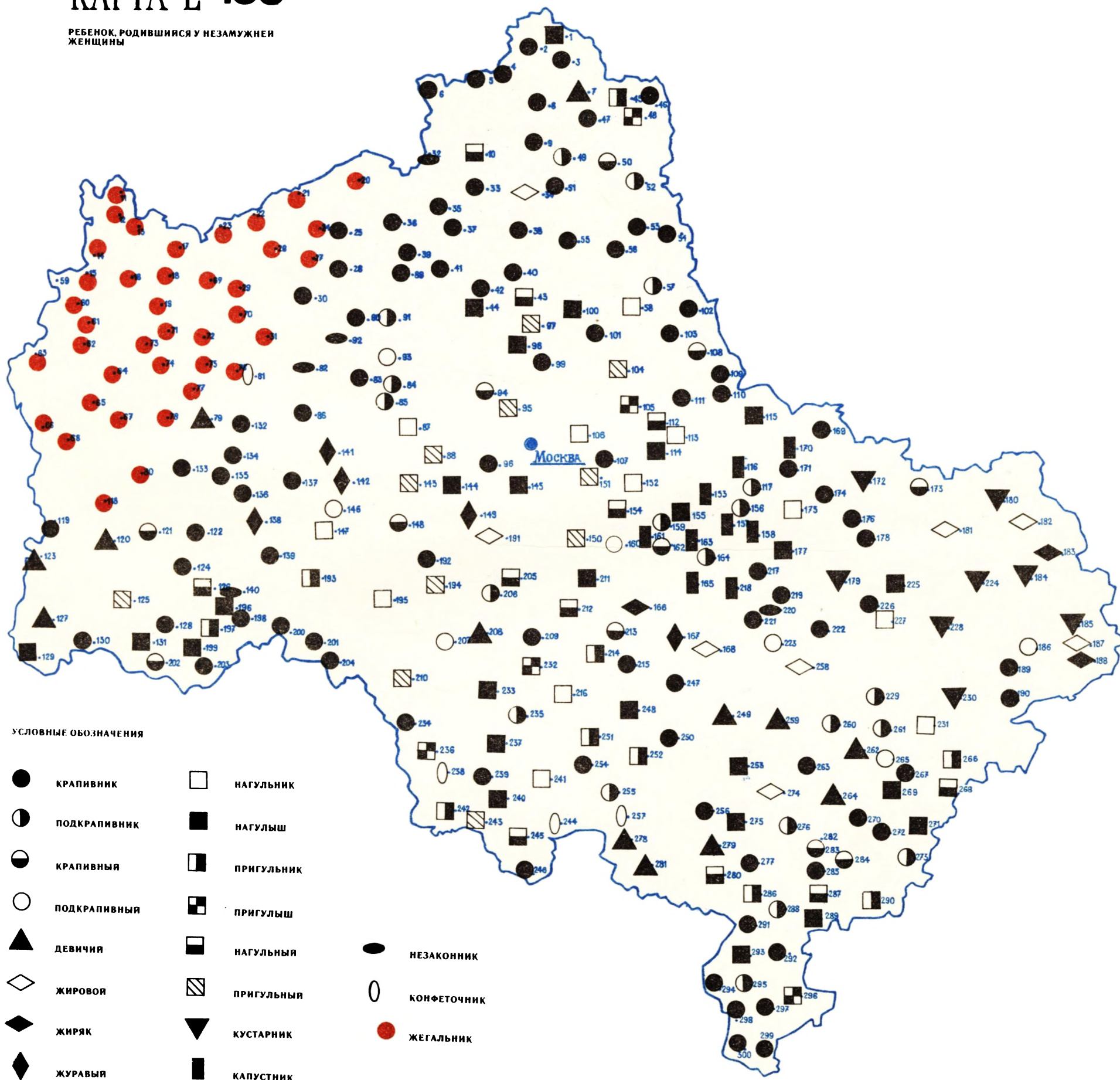
ТЕРМИНЫ СОБРАНИЕ МОЛОДЕЖИ В ДОМЕ
С РАБОТОЙ ИЛИ ТОЛЬКО ДЛЯ УВЕСЕЛЕНИЯ;
ПОСЕДКИ



ЛЕКСИЧЕСКИЙ АТЛАС МОСКОВСКОЙ ОБЛАСТИ

КАРТА L 138

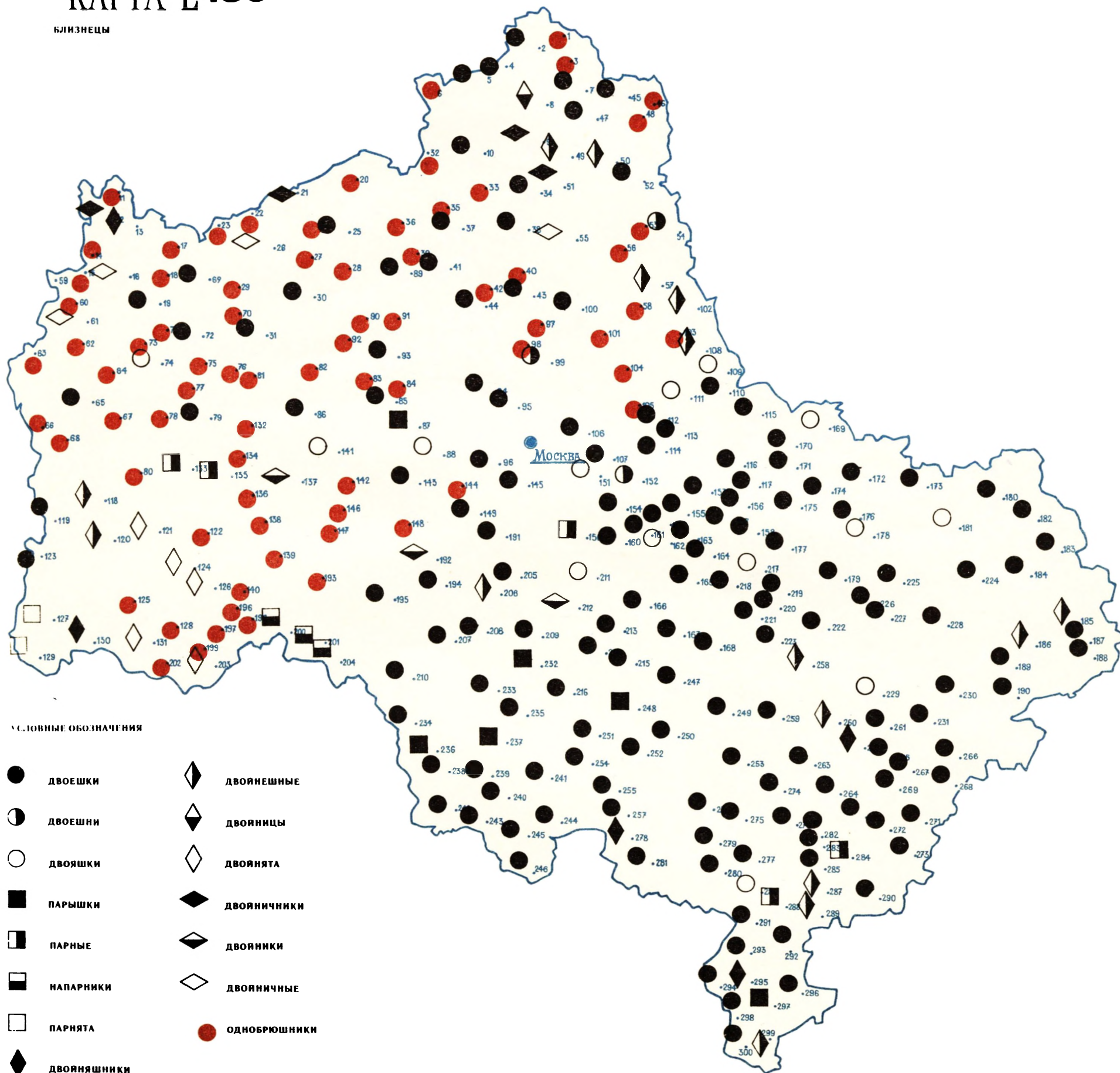
РЕБЕНОК, РОДИВШИЙСЯ У НЕЗАМУЖНЕЙ ЖЕНЩИНЫ



ЛЕКСИЧЕСКИЙ АТЛАС МОСКОВСКОЙ ОБЛАСТИ

КАРТА L 139

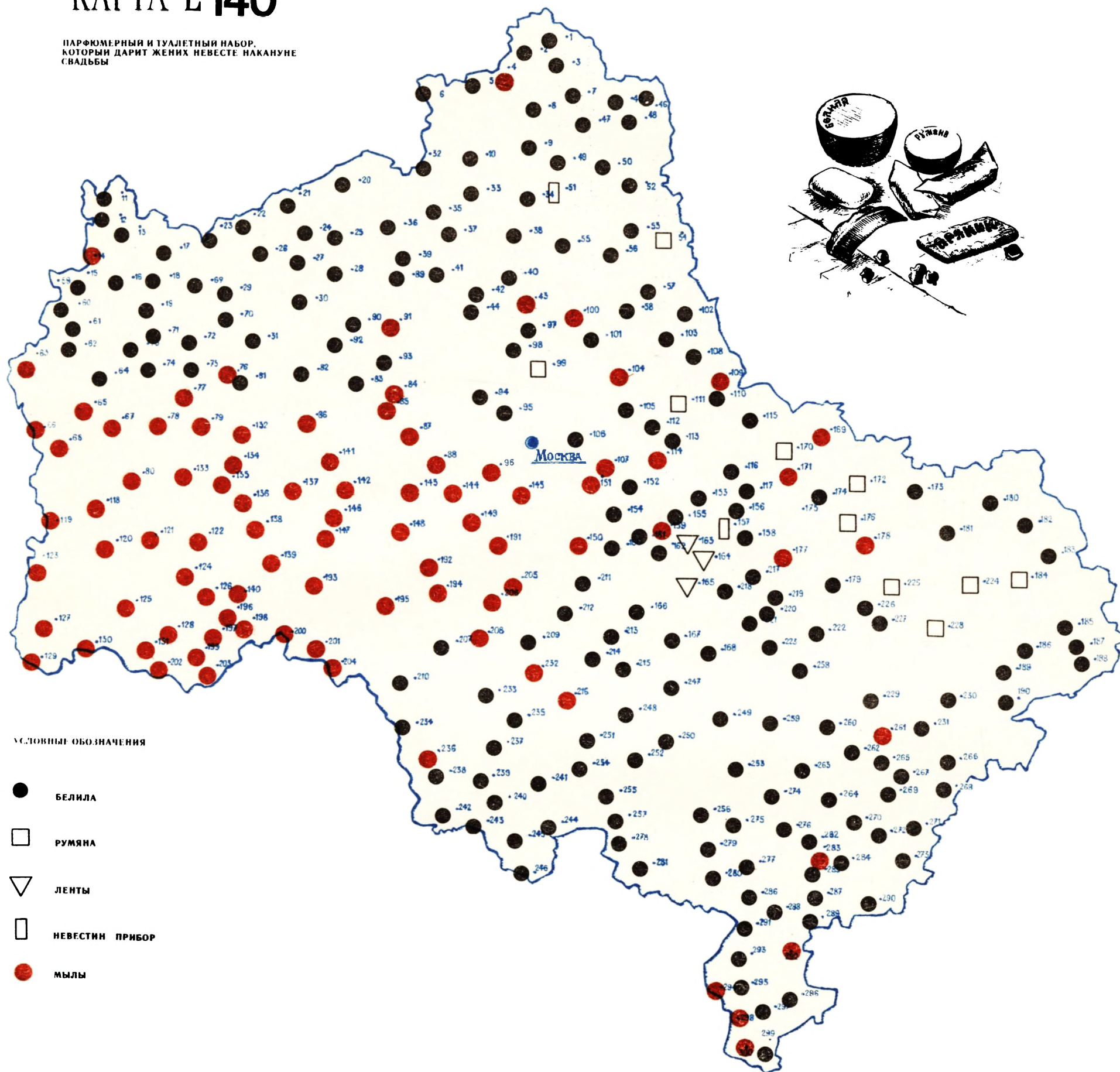
БЛИЗНЕЦЫ



ЛЕКСИЧЕСКИЙ АТЛАС МОСКОВСКОЙ ОБЛАСТИ

КАРТА L140

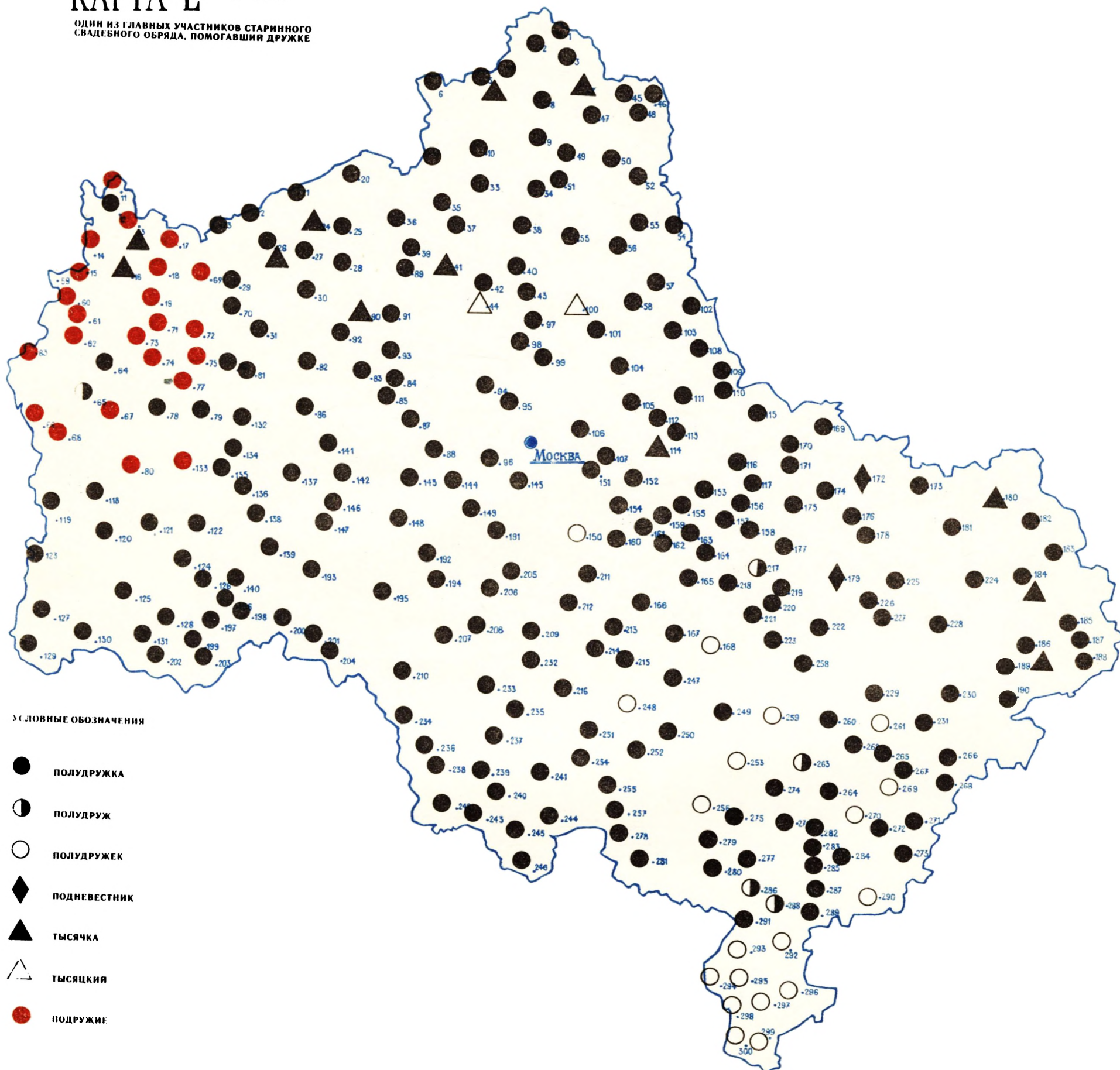
ПАРФЮМЕРНЫЙ И ТУАЛЕТНЫЙ НАБОР,
КОТОРЫЙ ДАРИТ ЖЕНИХ НЕВЕСТЕ НАКАНУНЕ
СВАДЬБЫ



ЛЕКСИЧЕСКИЙ АТЛАС МОСКОВСКОЙ ОБЛАСТИ

КАРТА L 141

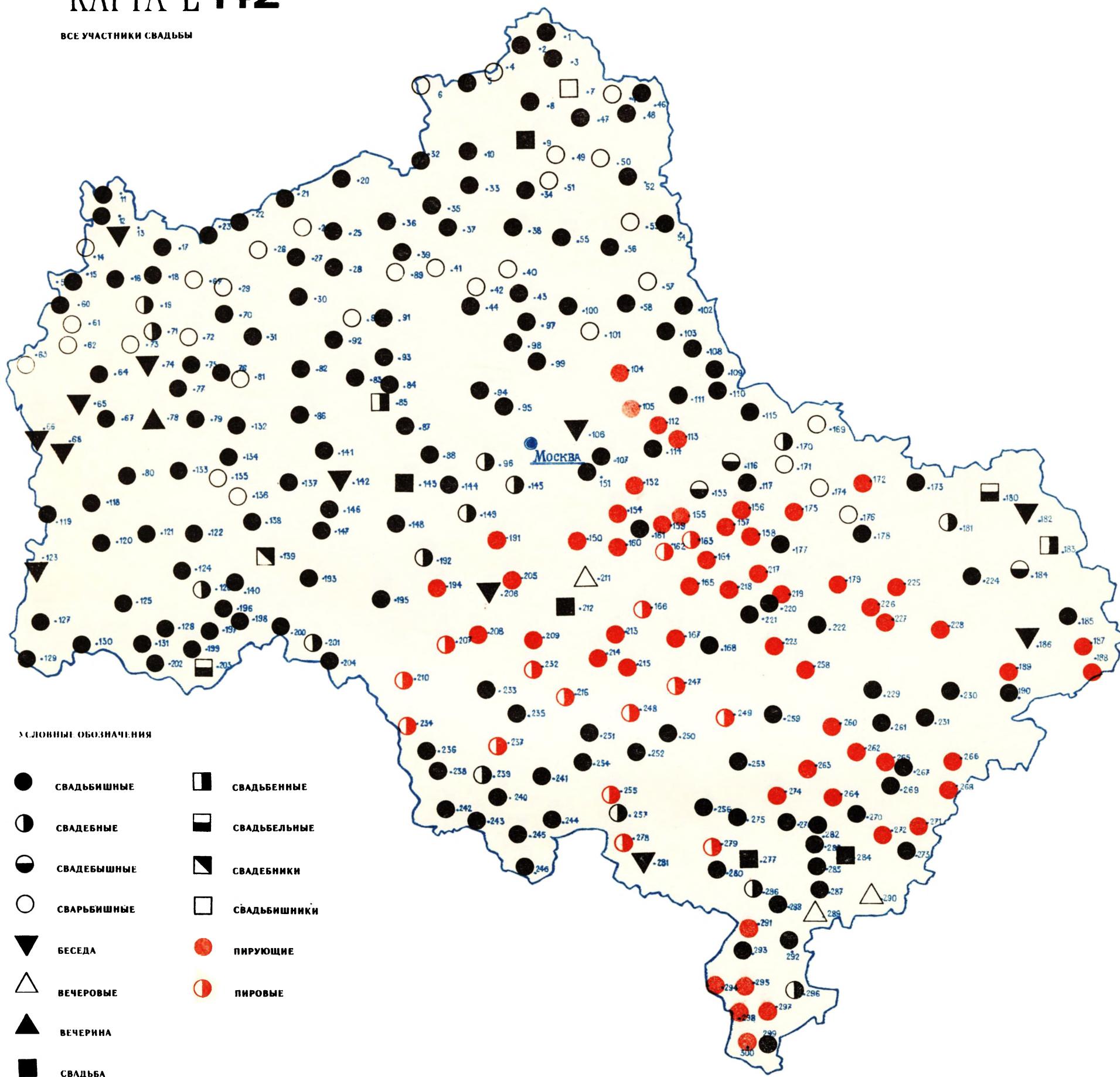
ОДИН ИЗ ГЛАВНЫХ УЧАСТНИКОВ СТАРИННОГО
СВАДЕБНОГО ОБРЯДА, ПОМОГАВШИИ ДРУЖКЕ



ЛЕКСИЧЕСКИЙ АТЛАС МОСКОВСКОЙ ОБЛАСТИ

КАРТА L 142

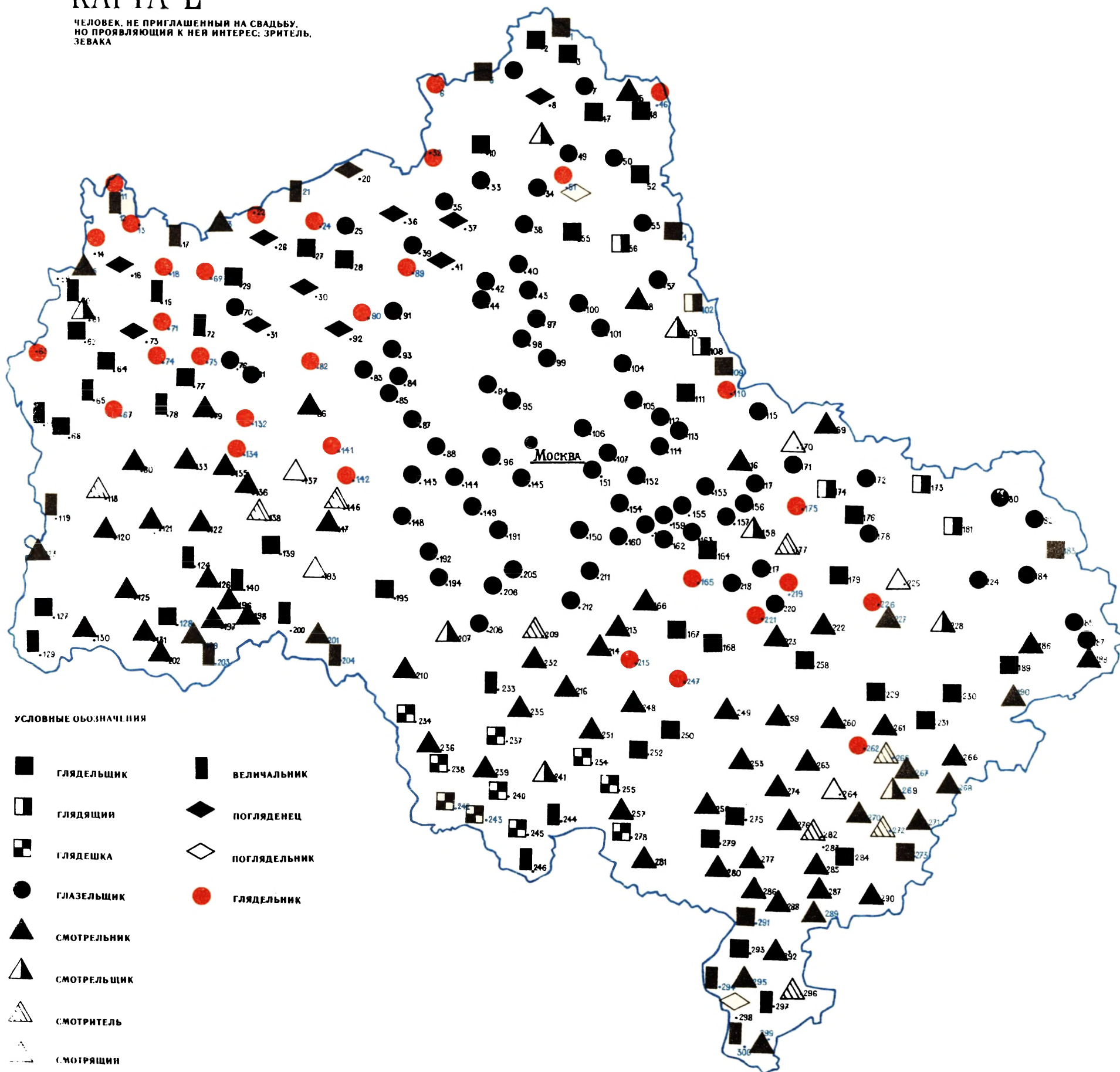
ВСЕ УЧАСТНИКИ СВАДЬБЫ



ЛЕКСИЧЕСКИЙ АТЛАС МОСКОВСКОЙ ОБЛАСТИ

КАРТА L 143

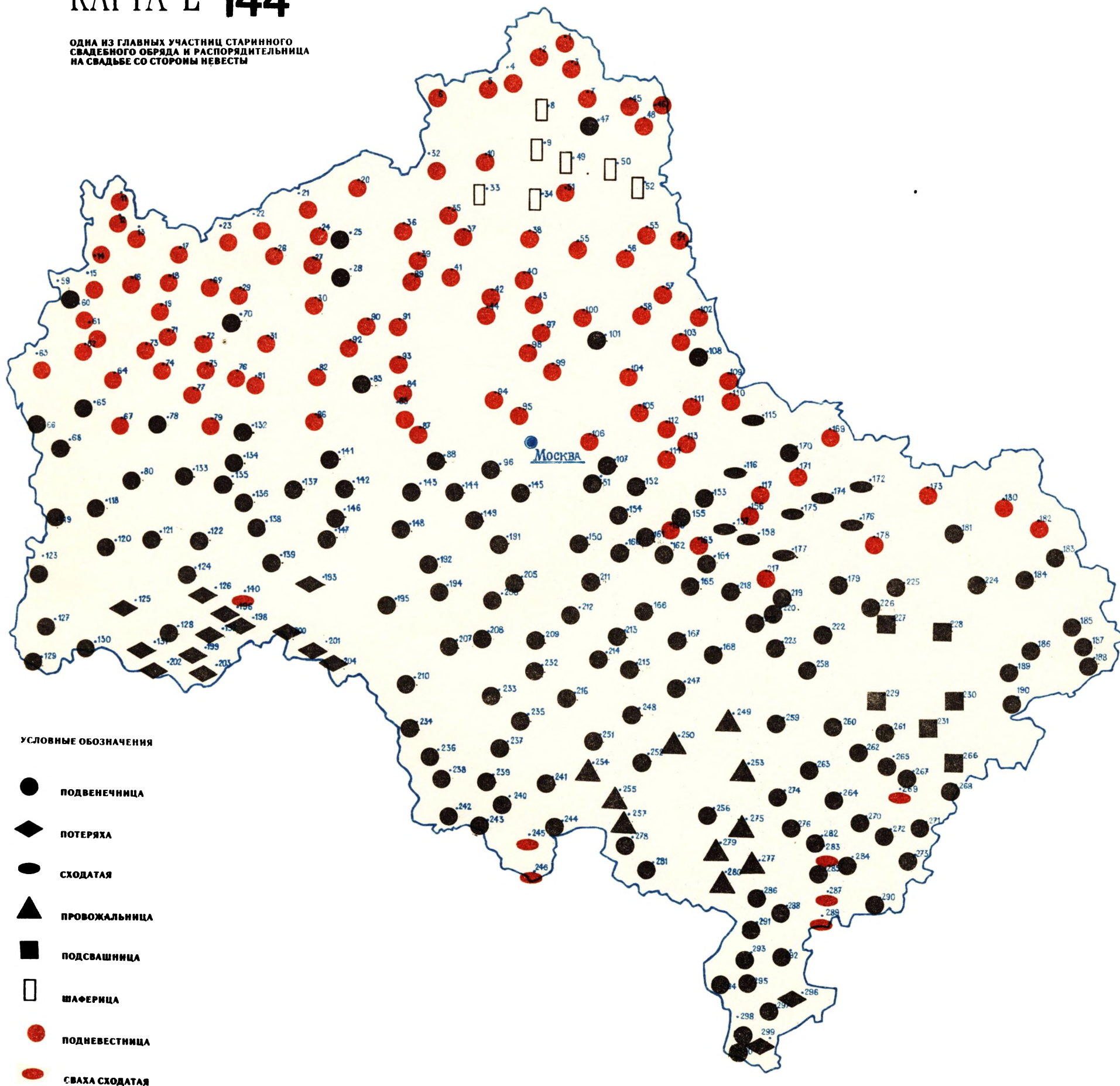
ЧЕЛОВЕК, НЕ ПРИГЛАШЕННЫЙ НА СВАДЬБУ,
НО ПРОЯВЛЯЮЩИЙ К НЕЙ ИНТЕРЕС: ЗРИТЕЛЬ,
ЗЕВАКА



ЛЕКСИЧЕСКИЙ АТЛАС МОСКОВСКОЙ ОБЛАСТИ

КАРТА L 144

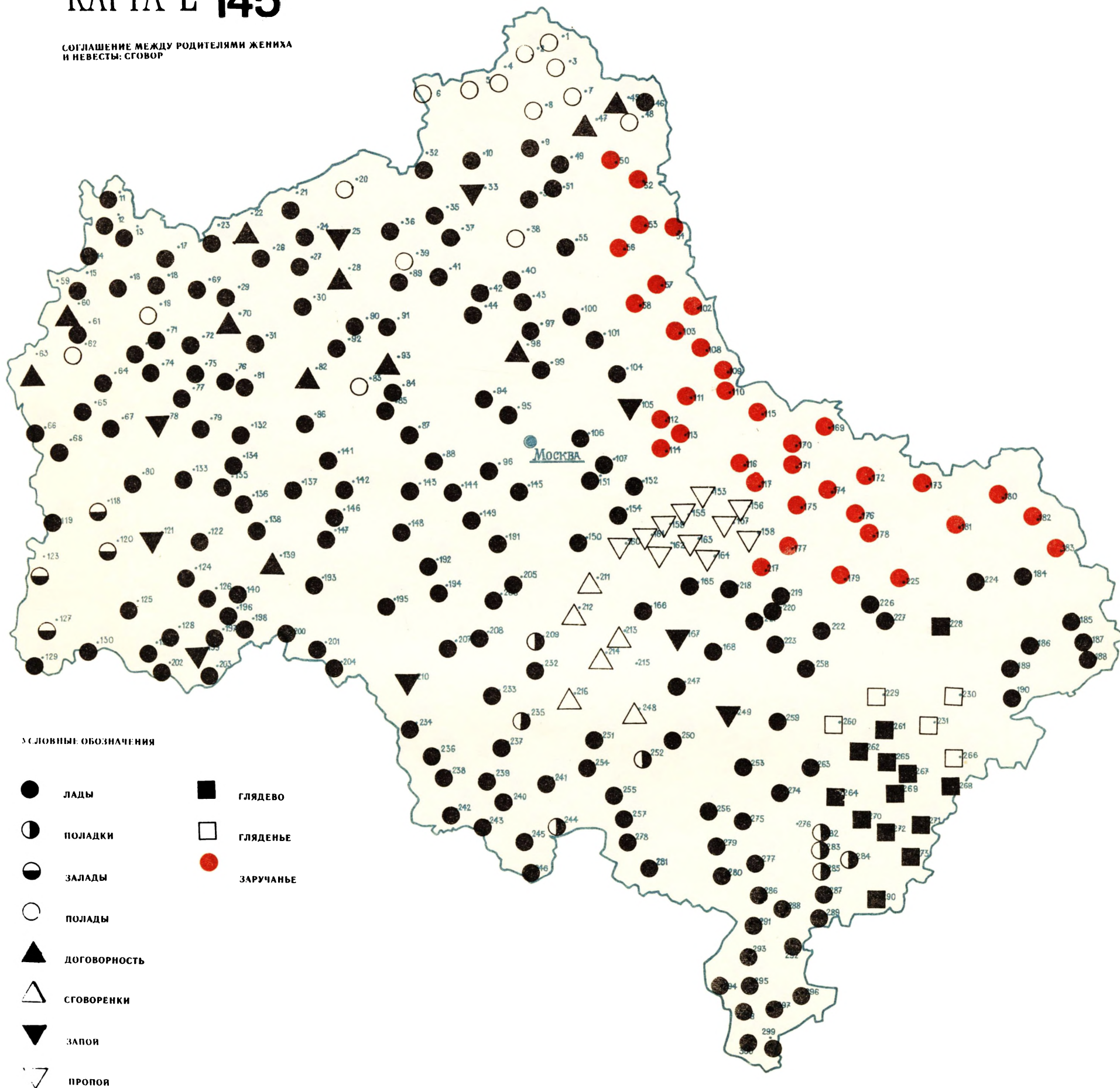
ОДНА ИЗ ГЛАВНЫХ УЧАСТНИЦ СТАРИННОГО
СВАДЕБНОГО ОБРЯДА И РАСПОРЯДИТЕЛЬНИЦА
НА СВАДЬБЕ СО СТОРОНЫ НЕВЕСТЫ



ЛЕКСИЧЕСКИЙ АТЛАС МОСКОВСКОЙ ОБЛАСТИ

КАРТА L 145

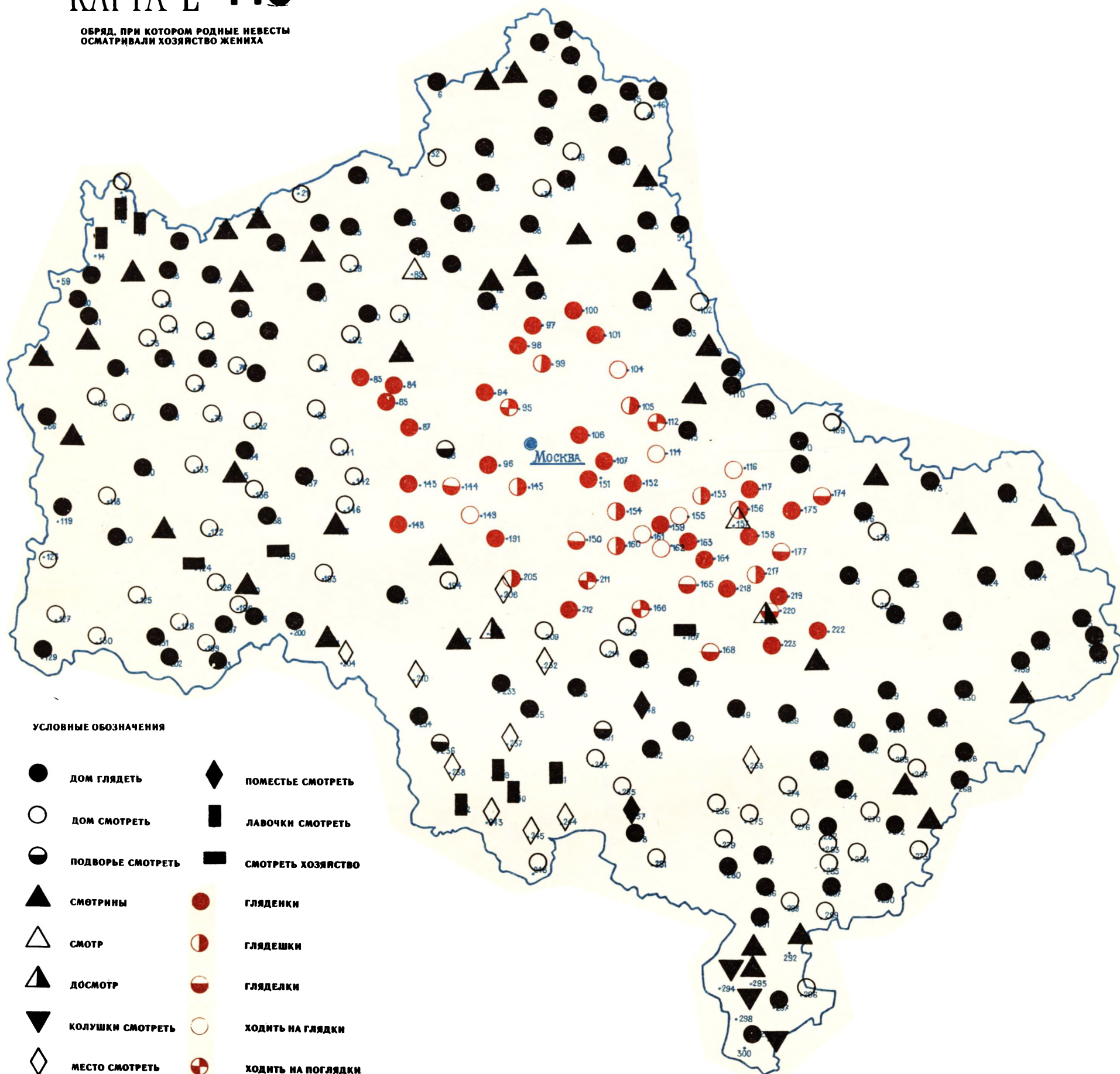
СОГЛАШЕНИЕ МЕЖДУ РОДИТЕЛЯМИ ЖЕНХА
И НЕВЕСТЫ: СГОВОР



ЛЕКСИЧЕСКИЙ АТЛАС МОСКОВСКОЙ ОБЛАСТИ

КАРТА L 146

ОБРЯД, ПРИ КОТОРОМ РОДНЫЕ НЕВЕСТЫ
ОСМАТРИВАЛИ ХОЗЯЙСТВО ЖЕНИХА



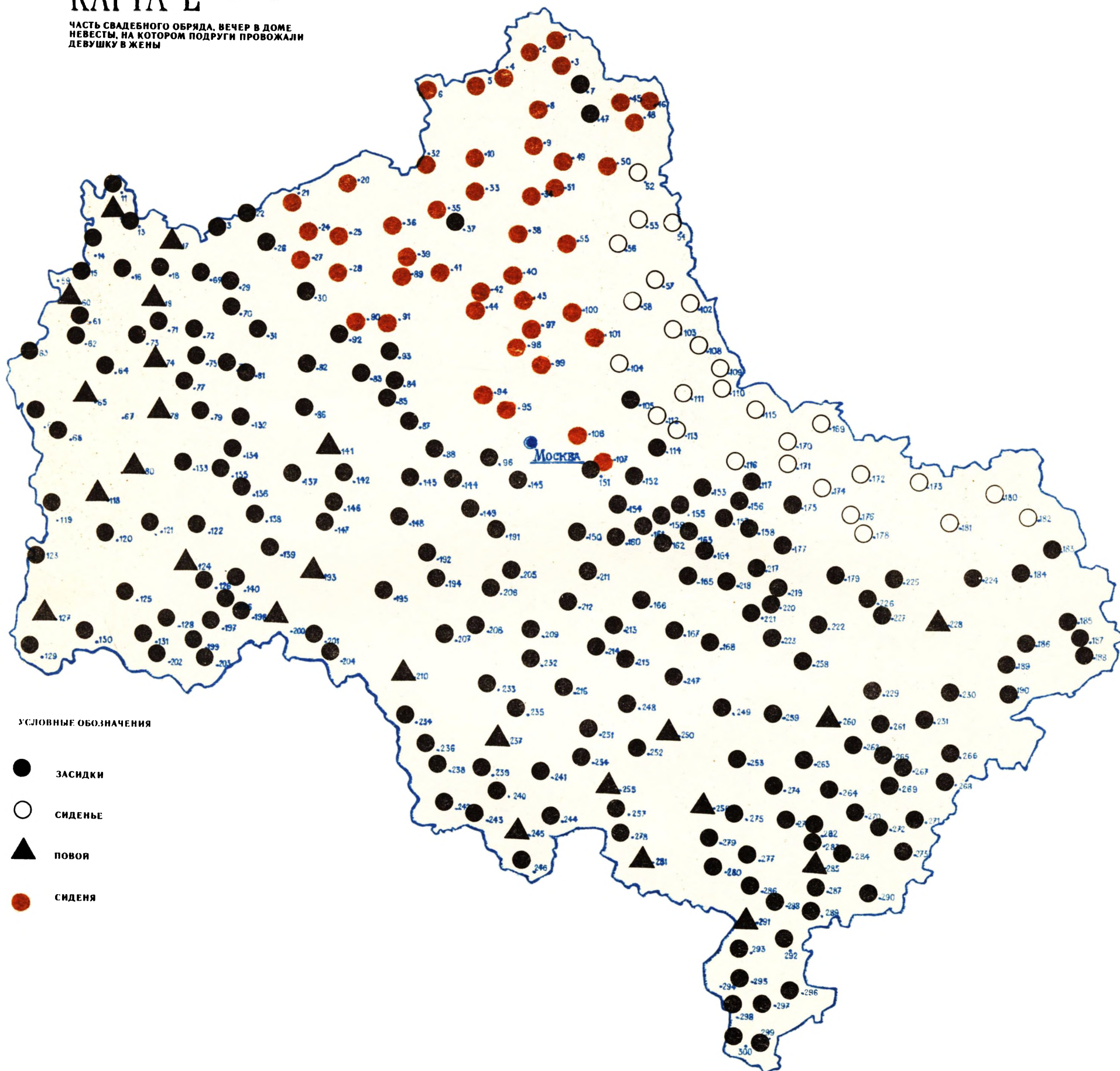
УСЛОВНЫЕ ОБОЗНАЧЕНИЯ

- | | | | |
|---|-------------------|---|--------------------|
| ● | ДОМ ГЛЯДЕТЬ | ◆ | ПОМЕСТЬЕ СМОТРЕТЬ |
| ○ | ДОМ СМОТРЕТЬ | ■ | ЛАВОЧКИ СМОТРЕТЬ |
| ◐ | ПОДВОРЬЕ СМОТРЕТЬ | ▬ | СМОТРЕТЬ ХОЗЯЙСТВО |
| ▲ | СМОТРИНЫ | ● | ГЛЯДЕНКИ |
| △ | СМОТР | ◐ | ГЛЯДЕШКИ |
| ▴ | ДОСМОТР | ◑ | ГЛЯДЕЛКИ |
| ▼ | КОЛУШКИ СМОТРЕТЬ | ◒ | ХОДИТЬ НА ГЛЯДКИ |
| ◇ | МЕСТО СМОТРЕТЬ | ⊕ | ХОДИТЬ НА ПОГЛЯДКИ |

ЛЕКСИЧЕСКИЙ АТЛАС МОСКОВСКОЙ ОБЛАСТИ

КАРТА L 147

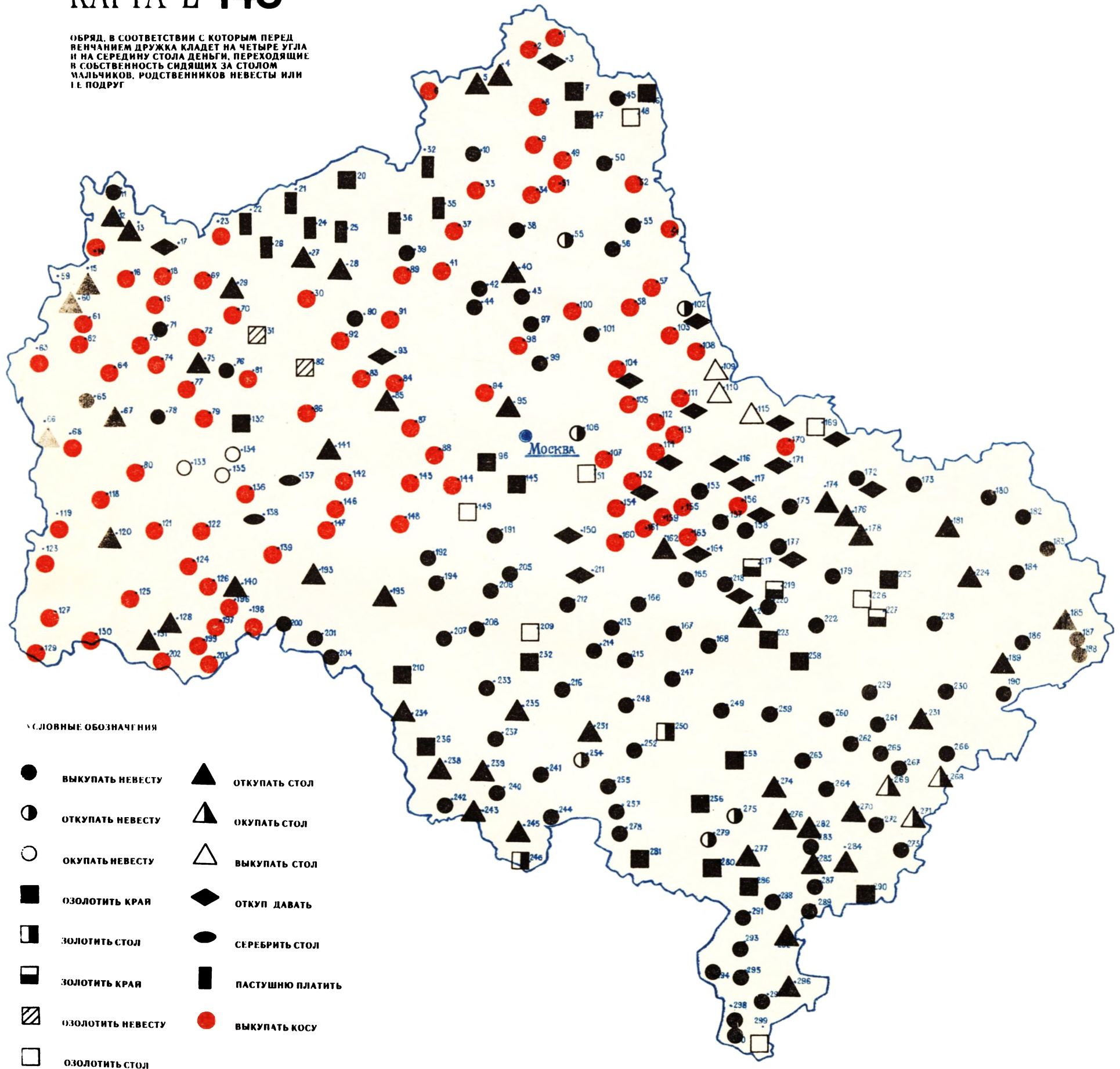
ЧАСТЬ СВАДЕБНОГО ОБРЯДА. ВЕЧЕР В ДОМЕ НЕВЕСТЫ, НА КОТОРОМ ПОДРУГИ ПРОВОЖАЛИ ДЕВУШКУ В ЖЕНЫ



ЛЕКСИЧЕСКИЙ АТЛАС МОСКОВСКОЙ ОБЛАСТИ

КАРТА L 148

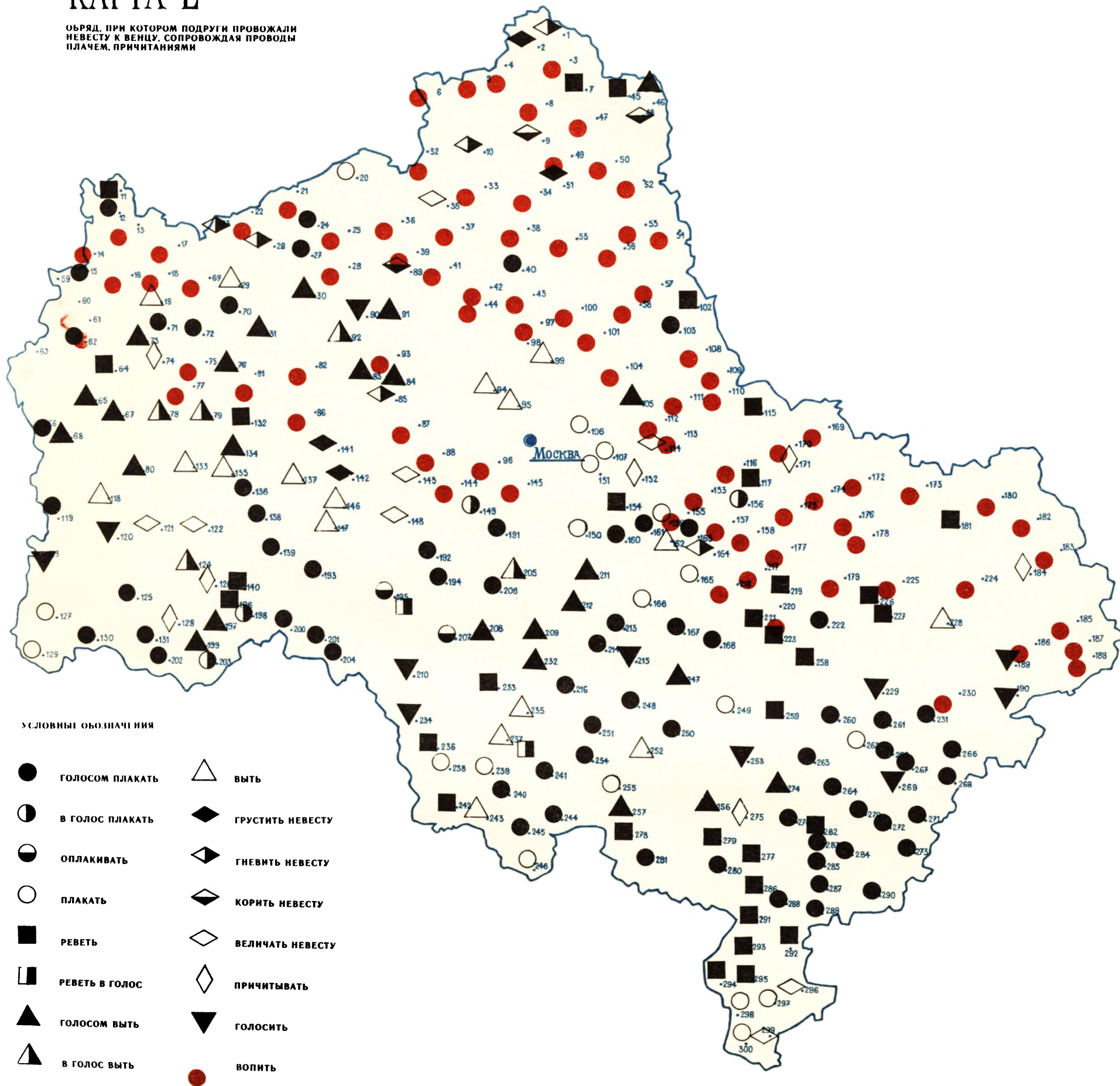
ОБРЯД, В СООТВЕТСТВИИ С КОТОРЫМ ПЕРЕД ВЕНЧАНИЕМ ДРУЖКА КЛАДЕТ НА ЧЕТЫРЕ УГЛА И НА СЕРЕДИНУ СТОЛА ДЕНЬГИ, ПЕРЕХОДЯЩИЕ В СОБСТВЕННОСТЬ СИДЯЩИХ ЗА СТОЛОМ МАЛЬЧИКОВ, РОДСТВЕННИКОВ НЕВЕСТЫ ИЛИ ЕЕ ПОДРУГ



ЛЕКСИЧЕСКИЙ АТЛАС МОСКОВСКОЙ ОБЛАСТИ

КАРТА L 149

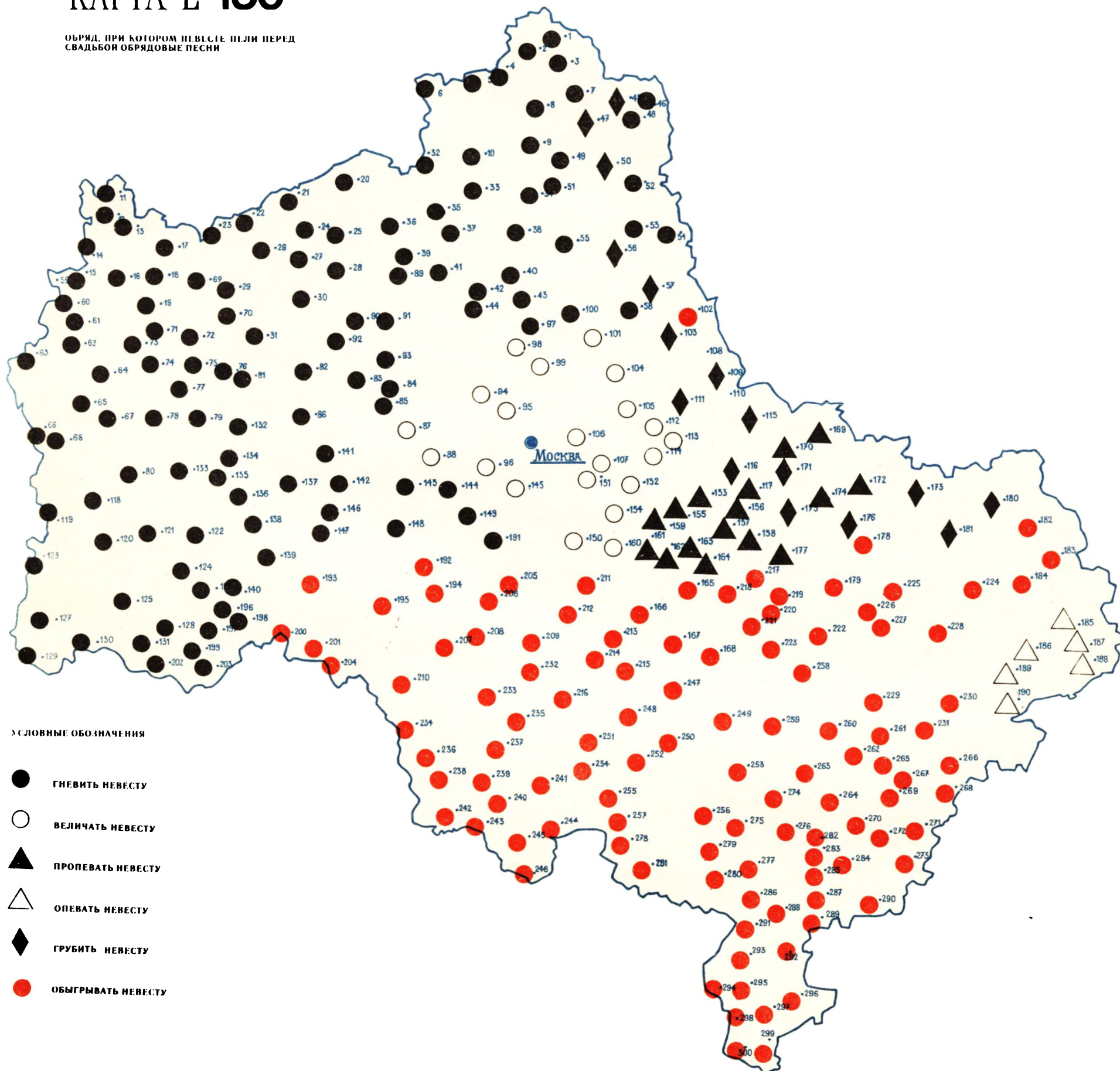
ОБРЯД, ПРИ КОТОРОМ ПОДРУГИ ПРОВОЖАЛИ НЕВЕСТУ К ВЕНЦУ, СОПРОВОЖДАЯ ПРОВОДЫ ПЛАЧЕМ, ПРИЧИТАНИЯМИ



ЛЕКСИЧЕСКИЙ АТЛАС МОСКОВСКОЙ ОБЛАСТИ

КАРТА L 150

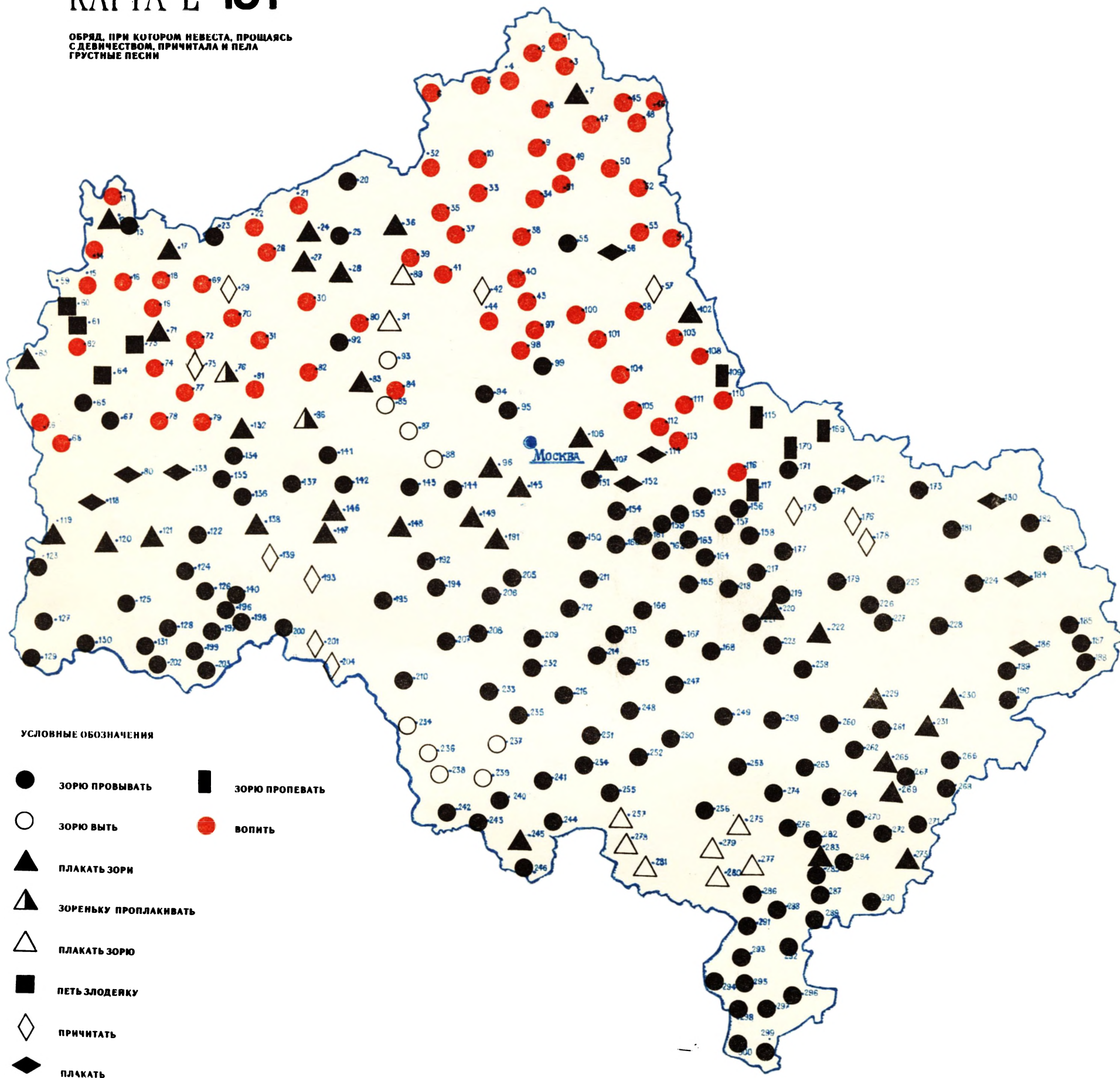
ОБРЯД, ПРИ КОТОРОМ НЕВЕСТЕ ПЕЛИ ПЕРЕД
СВАДЬБОЙ ОБРЯДОВЫЕ ПЕСНИ



ЛЕКСИЧЕСКИЙ АТЛАС МОСКОВСКОЙ ОБЛАСТИ

КАРТА L 151

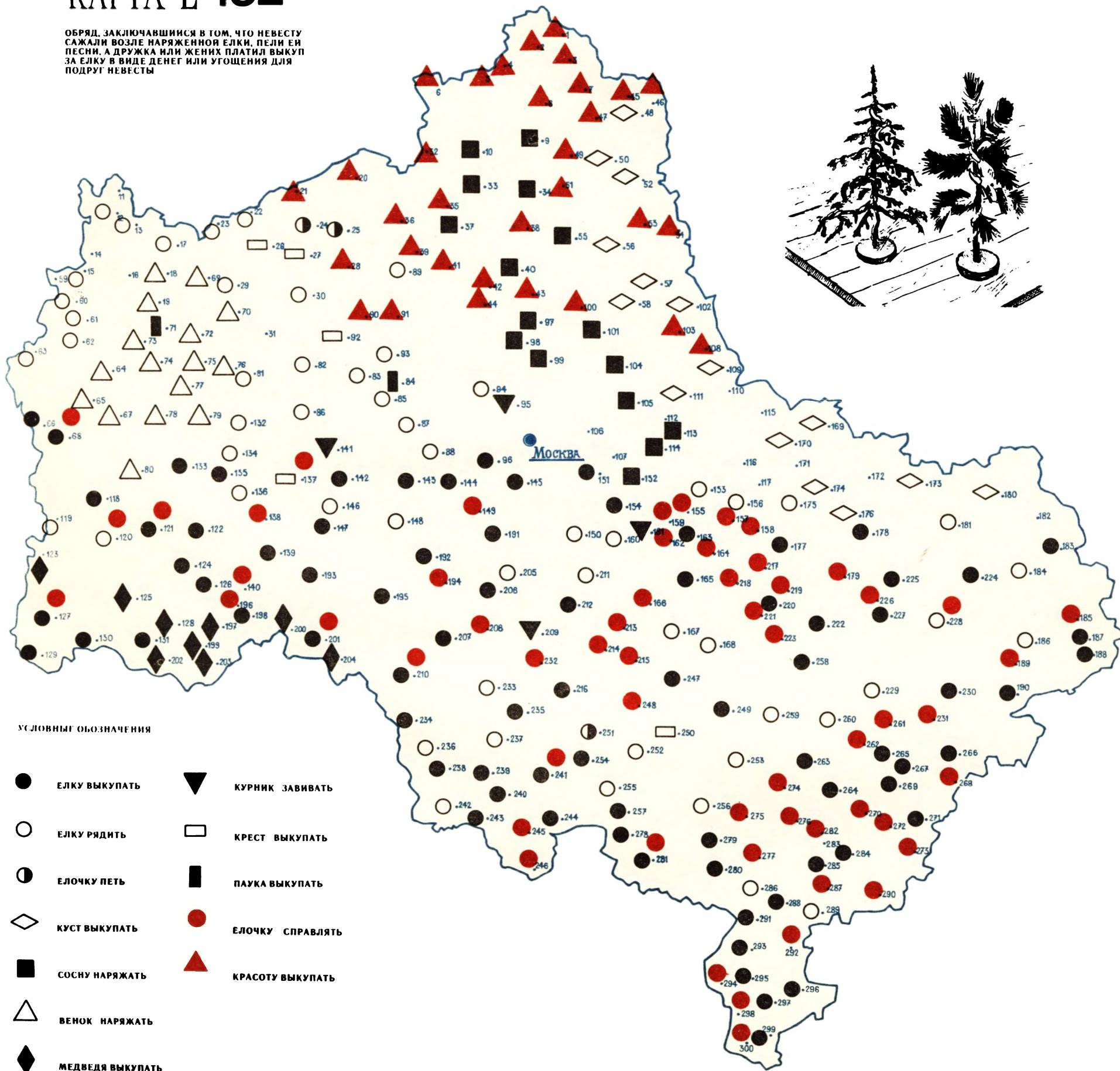
ОБРЯД, ПРИ КОТОРОМ НЕВЕСТА, ПРОШАЯСЬ
С ДЕВНЦЕСТВОМ, ПРИЧИТАЛА И ПЕЛА
ГРУСТНЫЕ ПЕСНИ



ЛЕКСИЧЕСКИЙ АТЛАС МОСКОВСКОЙ ОБЛАСТИ

КАРТА L 152

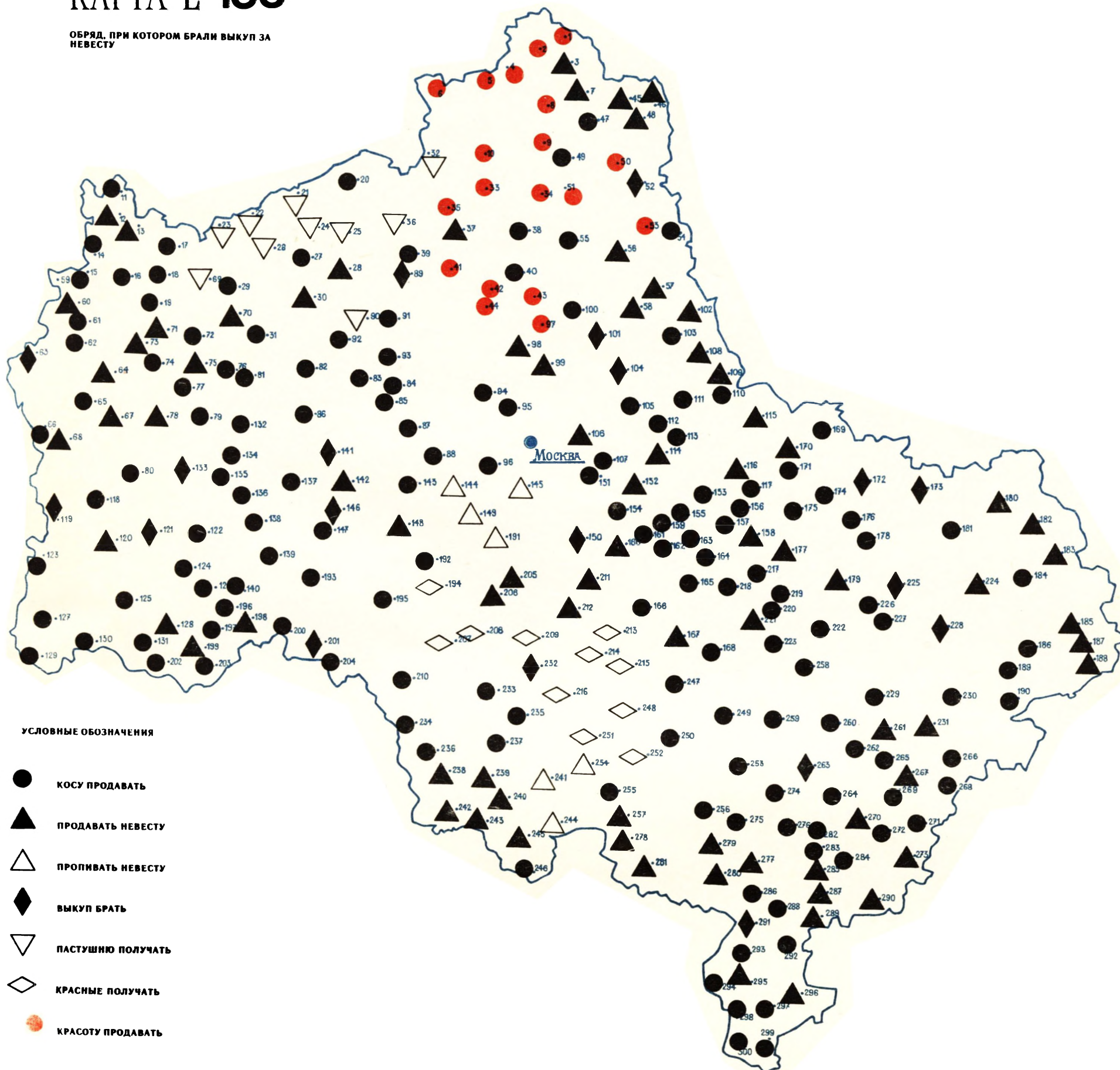
ОБРЯД, ЗАКЛЮЧАВШИИСЯ В ТОМ, ЧТО НЕВЕСТУ
САЖАЛИ ВОЗЛЕ НАРЯЖЕННОЙ ЕЛКИ, ПЕЛИ ЕЙ
ПЕСНИ, А ДРУЖКА ИЛИ ЖЕНИХ ПЛАТИЛ ВЫКУП
ЗА ЕЛКУ В ВИДЕ ДЕНЕГ ИЛИ УГОЩЕНИЯ ДЛЯ
ПОДРУГ НЕВЕСТЫ



ЛЕКСИЧЕСКИЙ АТЛАС МОСКОВСКОЙ ОБЛАСТИ

КАРТА L 153

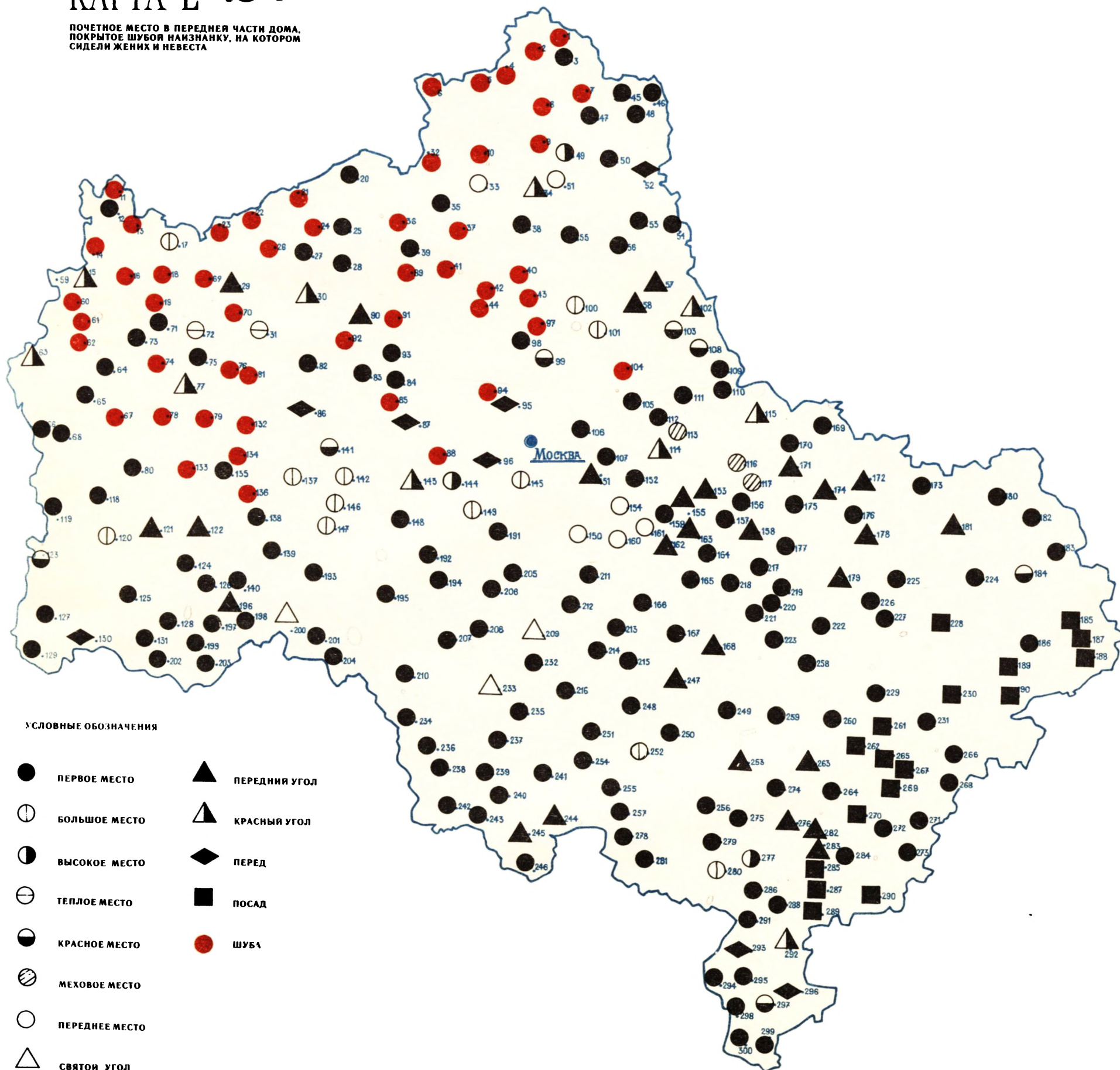
ОБРЯД, ПРИ КОТОРОМ БРАЛИ ВЫКУП ЗА НЕВЕСТУ



ЛЕКСИЧЕСКИЙ АТЛАС МОСКОВСКОЙ ОБЛАСТИ

КАРТА L 154

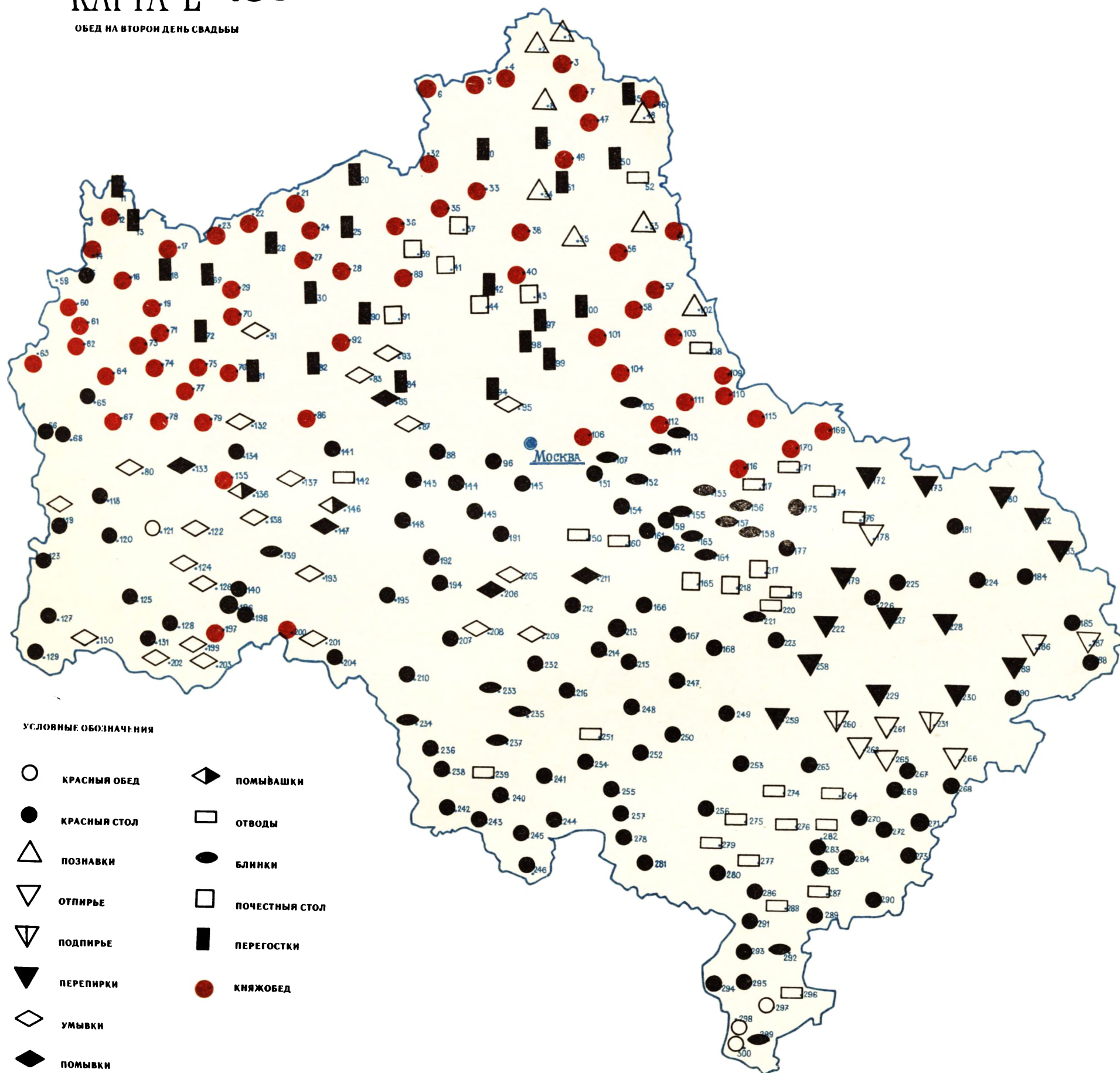
ПОЧЕТНОЕ МЕСТО В ПЕРЕДНЕЙ ЧАСТИ ДОМА,
ПОКРЫТОЕ ШУБОЙ НАИЗНАНКУ, НА КОТОРОМ
СИДЕЛИ ЖЕНИХ И НЕВЕСТА



ЛЕКСИЧЕСКИЙ АТЛАС МОСКОВСКОЙ ОБЛАСТИ

КАРТА L 155

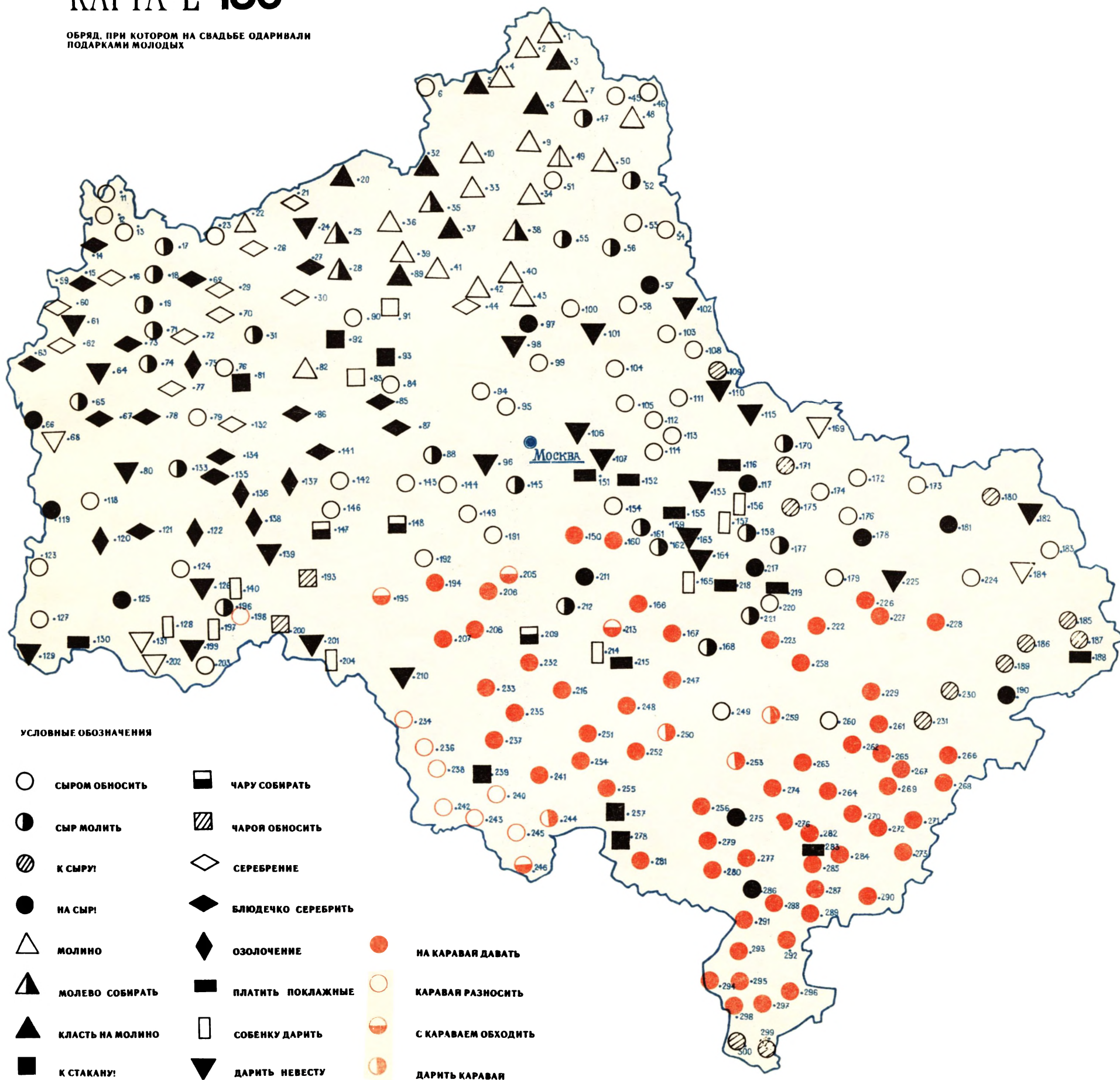
ОБЕД НА ВТОРОМ ДЕНЬ СВАДЬБЫ



ЛЕКСИЧЕСКИЙ АТЛАС МОСКОВСКОЙ ОБЛАСТИ

КАРТА L 156

ОБРЯД, ПРИ КОТОРОМ НА СВАДЬБЕ ОДАРИВАЛИ ПОДАРКАМИ МОЛОДЫХ



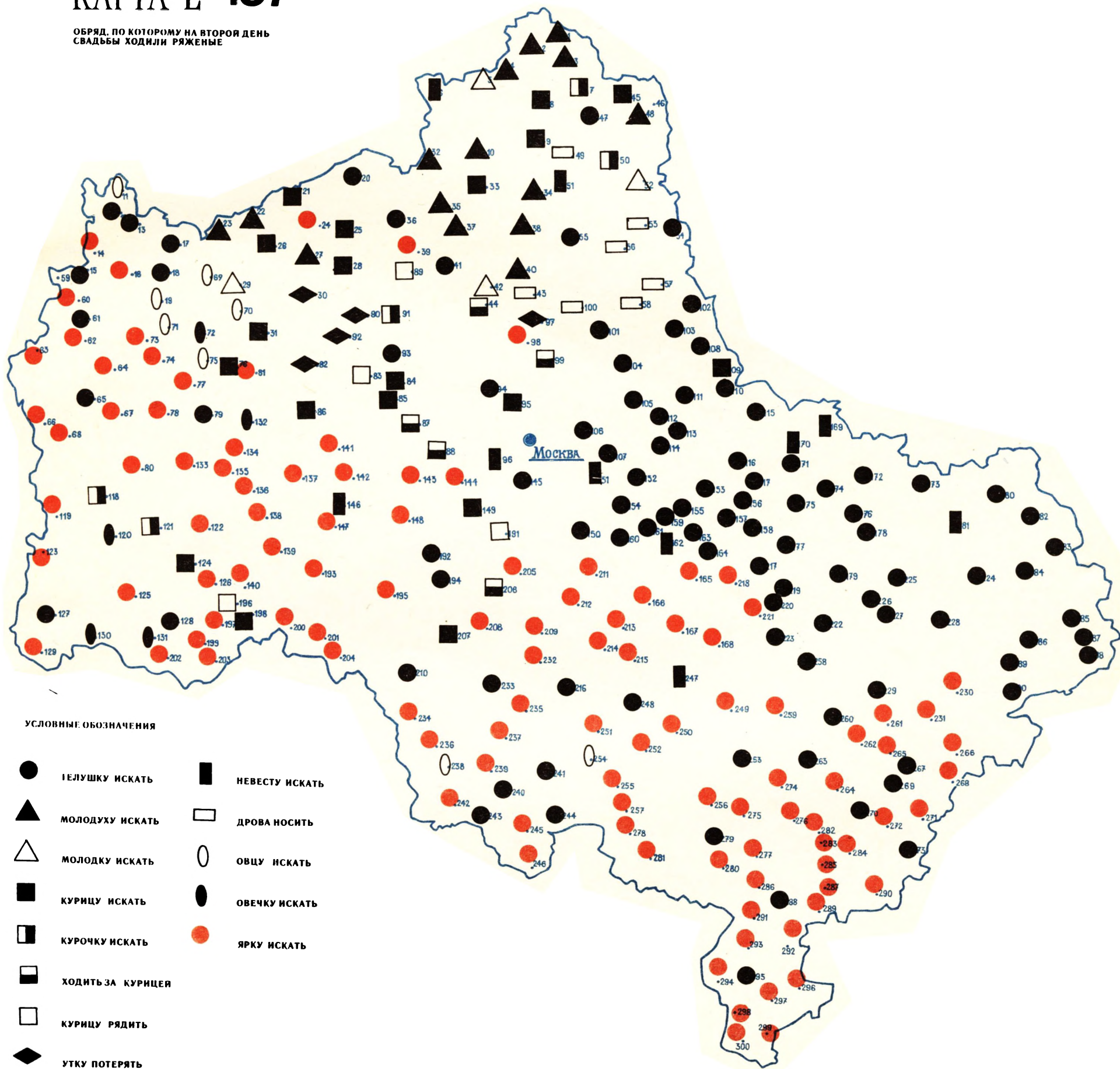
УСЛОВНЫЕ ОБОЗНАЧЕНИЯ

- | | | | | | |
|---|------------------|---|--------------------|---|---------------------|
| ○ | СЫРОМ ОБНОСИТЬ | ■ | ЧАРУ СОБИРАТЬ | | |
| ◐ | СЫР МОЛИТЬ | ▨ | ЧАРЮЮ ОБНОСИТЬ | | |
| ◑ | К СЫРУ! | ◇ | СЕРЕБРЕННЕ | | |
| ● | НА СЫР! | ◆ | БЛЮДЕЧКО СЕРЕБРИТЬ | ● | НА КАРАВАЯ ДАВАТЬ |
| △ | МОЛННО | ◆ | ОЗОЛОЧЕННЕ | ○ | КАРАВАЯ РАЗНОСИТЬ |
| ▲ | МОЛЕВО СОБИРАТЬ | ■ | ПЛАТИТЬ ПОКЛАЖНЫЕ | ◐ | С КАРАВАЕМ ОБХОДИТЬ |
| ▲ | КЛАСТЬ НА МОЛННО | □ | СОБЕНКУ ДАРИТЬ | ◑ | ДАРИТЬ КАРАВАЯ |
| ■ | К СТАКАНУ! | ▼ | ДАРИТЬ НЕВЕСТУ | | |

ЛЕКСИЧЕСКИЙ АТЛАС МОСКОВСКОЙ ОБЛАСТИ

КАРТА L 157

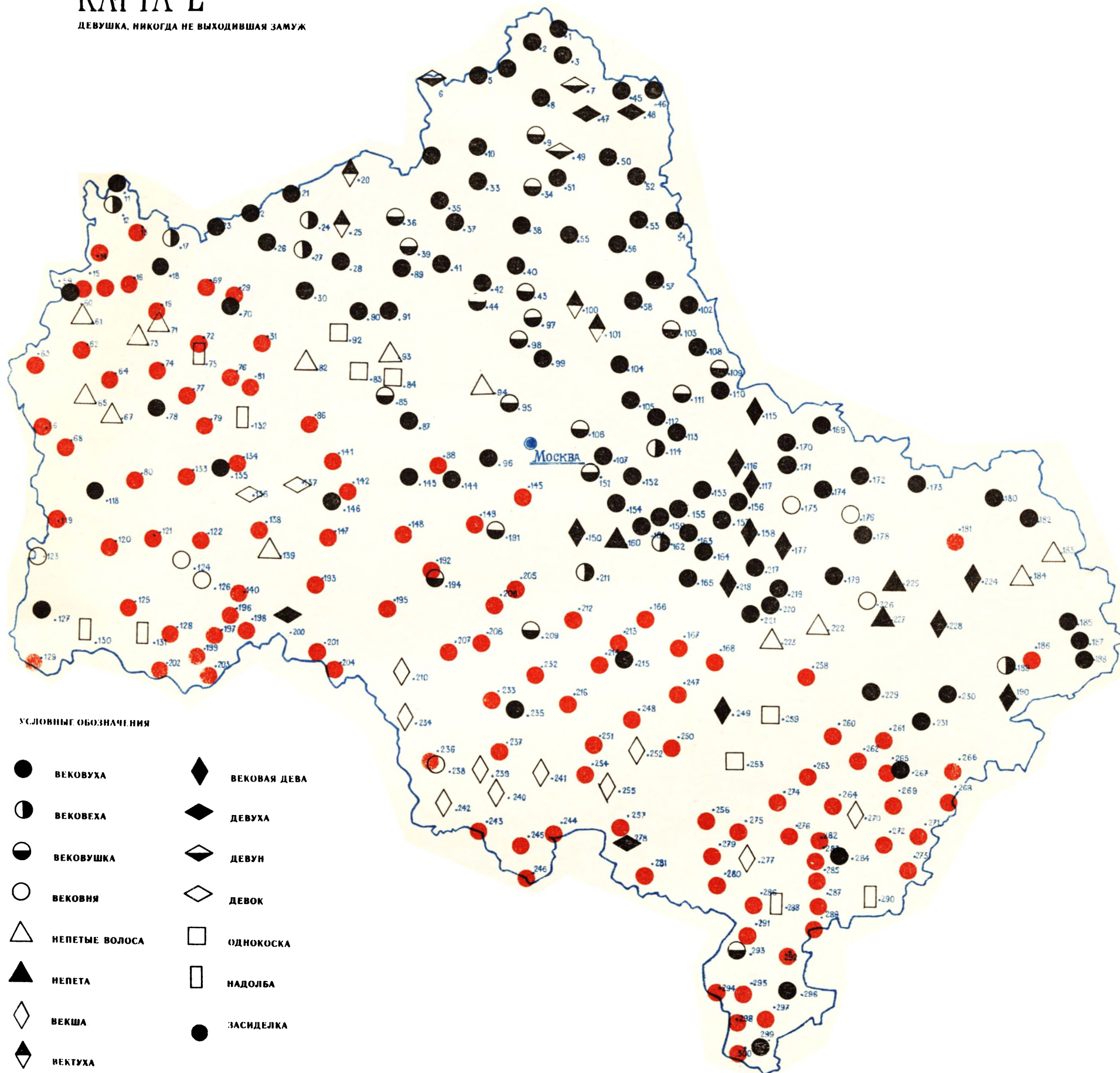
ОБРЯД, ПО КОТОРОМУ НА ВТОРОЙ ДЕНЬ
СВАДЬБЫ ХОДИЛИ РЯЖЕНЫЕ



ЛЕКСИЧЕСКИЙ АТЛАС МОСКОВСКОЙ ОБЛАСТИ

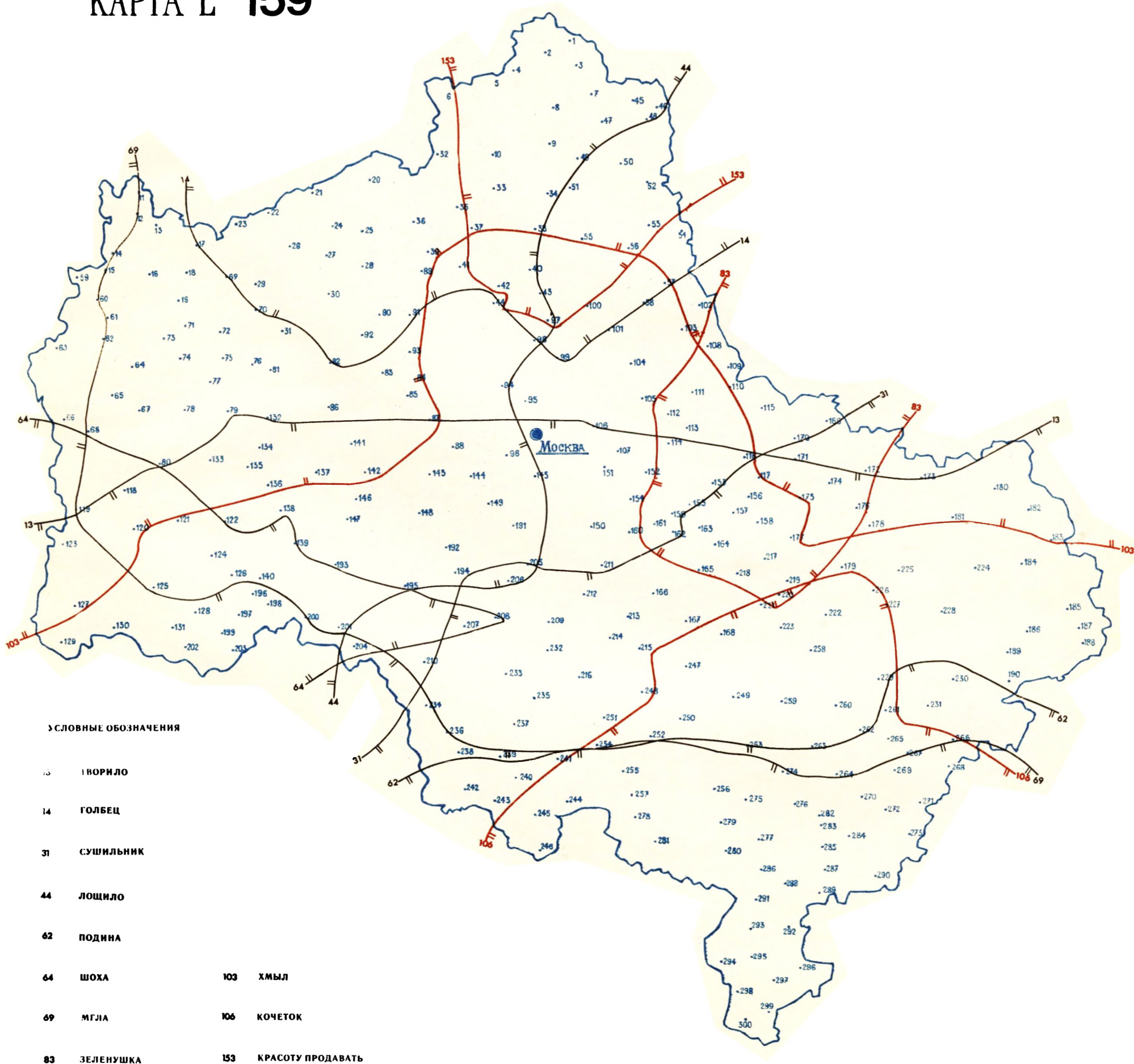
КАРТА L 158

ДЕВУШКА, НИКОГДА НЕ ВЫХОДИВШАЯ ЗАМУЖ



ЛЕКСИЧЕСКИЙ АТЛАС МОСКОВСКОЙ ОБЛАСТИ

КАРТА L 159



ЛЕКСИЧЕСКИЙ АТЛАС МОСКОВСКОЙ ОБЛАСТИ

КАРТА L 160

